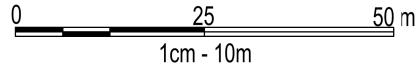


MIJESKOWY PLAN ZAGOSPODAROWANIA PRZESTRZENNEGO OBEJMUJĄCY TERENY POŁOŻONE MIĘDZY ULICAMI MAŁCUŻYŃSKIEGO, WOJSKA POLSKIEGO, JESIONOWĄ I DROGĄ EKSPRESOWĄ S5 W ŚWIECIU



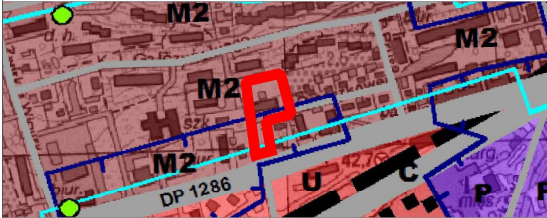
SKALA 1:1000



Załącznik nr 1D do Uchwały nr.....
Rady Miejskiej w Świeciu z dnia

ORGAN SPORZĄDZAJĄCY: BURMISTRZ ŚWIECIA

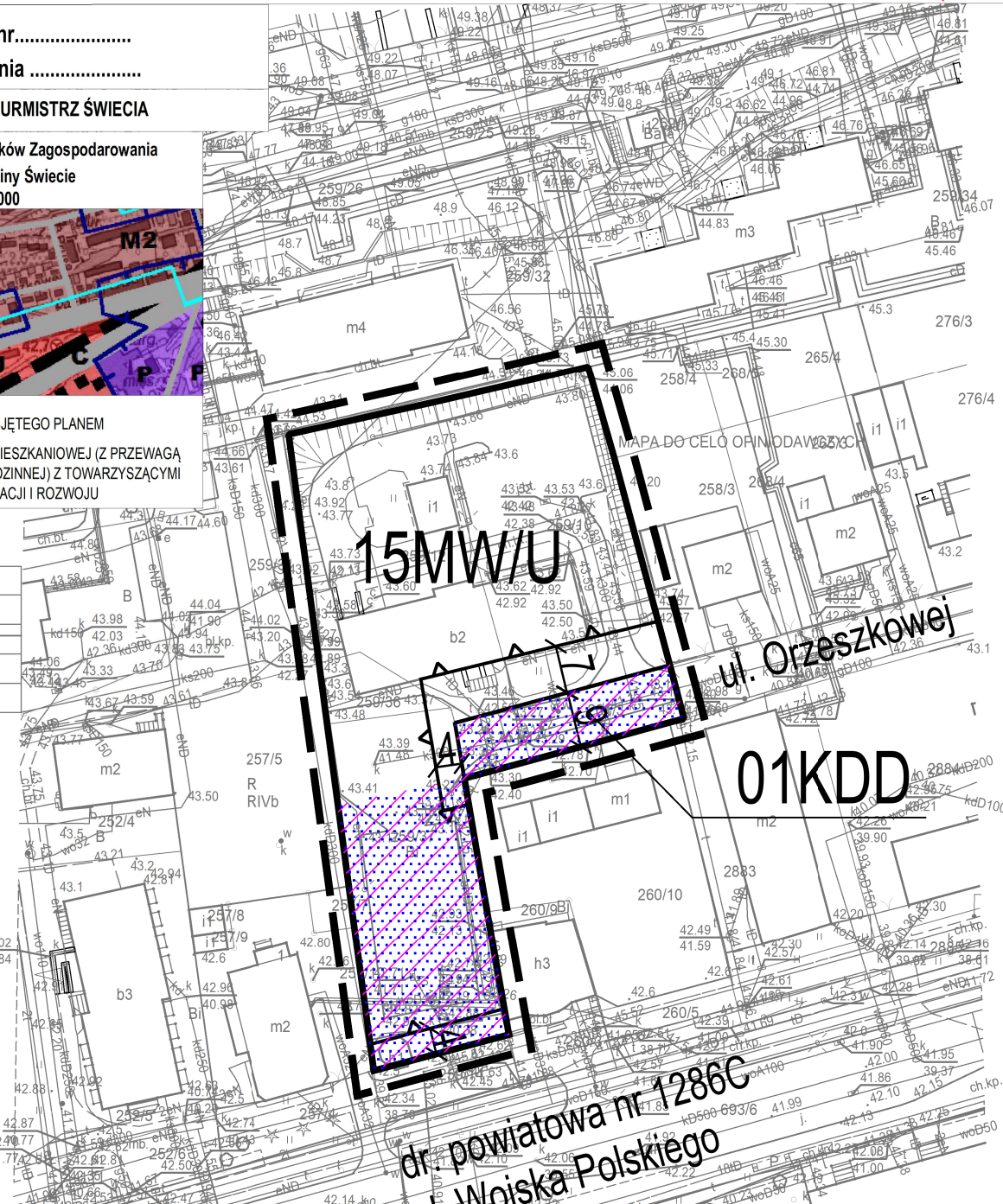
Studium Uwarunkowań i Kierunków Zagospodarowania
Przestrzennego Gminy Świecie
Skala 1:10 000



- GRANICA OBSZARU OBJĘTEGO PLANEM
- TERENY ZABUDOWY MIESZKANIOWEJ (Z PRZEWAGĄ ZABUDOWY WIELORODZINNEJ) Z TOWARZYSZĄCYMI USŁUGAMI - DO ADAPTACJI I ROZWOJU

CELÓPINIOWADWCZYCH

Poświadczam się, zgodność niniejszej kopii z treścią materiału planistycznego zasobu gospodarczego i kartograficznego	
WGK: 1.6642.134.2021	
Czasopismo planistyczne i kartograficzne	
STAROSTA ŚWIECKI	
Data wydania kopii	
05.02.2021	
P.0414.2020	
Imię, nazwisko i podpis osoby reprezentującej organ	
Wioletta Emilia	



OZNACZENIA

- GRANICA OBSZARU OBJĘTEGO PLANEM MIJESKOWYM
- LINIA ROZGRANICZAJĄCA TERENY O RÓŻNYM PRZEZNACZENIU LUB RÓŻNYCH ZASADACH ZAGOSPODAROWANIA
- MAKSYMALNA NIENPRZEKRACZALNA LINIA ZABUDOWY
- OZNACZENIE TERENU WYDZIELONEGO LINIAMI ROZGRANICZAJĄCYMI
- STREFA OCHRONY KONSERWATORSKIEJ "B"
- STREFA OCHRONY ARCHEOLOGICZNEJ "W"
- WYMIAROWANIE

PRZEZNACZENIE TERENÓW

- TEREN ZABUDOWY MIESZKANIOWEJ WIELORODZINNEJ ORAZ ZABUDOWY USŁUGOWEJ
- TEREN DROGI PUBLICZNEJ DOJAZDOWEJ