

UCHWAŁA NR 373/22
RADY MIEJSKIEJ W ŚWIECIU

z dnia 8 września 2022 roku

w sprawie przystąpienia do sporządzenia miejscowego planu zagospodarowania przestrzennego dla obszarów położonych przy ul. Słonecznej, ul. Wiślanej oraz pomiędzy ul. Wojska Polskiego, ul. Chełmińską, ul. Ogrodową i ul. gen. Józefa Bema w Grucznie.


Na podstawie art. 18 ust. 2 pkt 5 ustawy z dnia 8 marca 1990 r. o samorządzie gminnym (Dz. U. z 2022 r. poz. 559, 583, 1005 i 1079) oraz art. 14 ust. 1, 2 i 4 ustawy z dnia 27 marca 2003 r. o planowaniu i zagospodarowaniu przestrzennym (Dz. U. z 2022 r. poz. 503), uchwała się, co następuje:

§ 1. Przystąpić do sporządzenia miejscowego planu zagospodarowania przestrzennego dla obszarów położonych przy ul. Słonecznej, ul. Wiślanej oraz pomiędzy ul. Wojska Polskiego, ul. Chełmińską, ul. Ogrodową i ul. gen. Józefa Bema w Grucznie, w zakresie określonym na załącznikach graficznych Nr 1-3 do niniejszej uchwały.

§ 2. Wykonanie uchwały powierza się Burmistrzowi Świecia.

§ 3. Uchwała wchodzi w życie z dniem podjęcia.

Przewodniczący Rady Miejskiej


Jerzy Wójcik

UZASADNIENIE

Głównym celem rozwoju gminy Świecie jest zapewnienie wysokiej jakości życia mieszkańcom. Cel ten realizowany jest przede wszystkim poprzez rozwój społeczny, lecz także przez tworzenie warunków sprzyjających powstawaniu nowej zabudowy. Zmiany ustaleń w obowiązujących miejscowych planach zagospodarowania przestrzennego wynikają przede wszystkim z tego, gdy ich zapisy i ustalenia nie odpowiadają już potrzebom dnia dzisiejszego. W związku z tym co pewien czas należy dokonywać weryfikacji i aktualizacji tego typu dokumentów, w celu ich dostosowania nie tylko do aktualnie występujących zapotrzebowań i zmian jakie zaszły w przestrzeni, ale również ograniczeń wynikających przepisami szczególnymi.

Do Burmistrza Świecia wpłynęły wnioski o dokonanie zmiany w obowiązującym planie dla wsi Gruczno, które dotyczą dotychczasowego przeznaczenia terenu. Zmiana zapisów umożliwi kontynuację i elastyczne przekształcenie obecnej zabudowy, a także ułatwi spójne zagospodarowanie terenów.

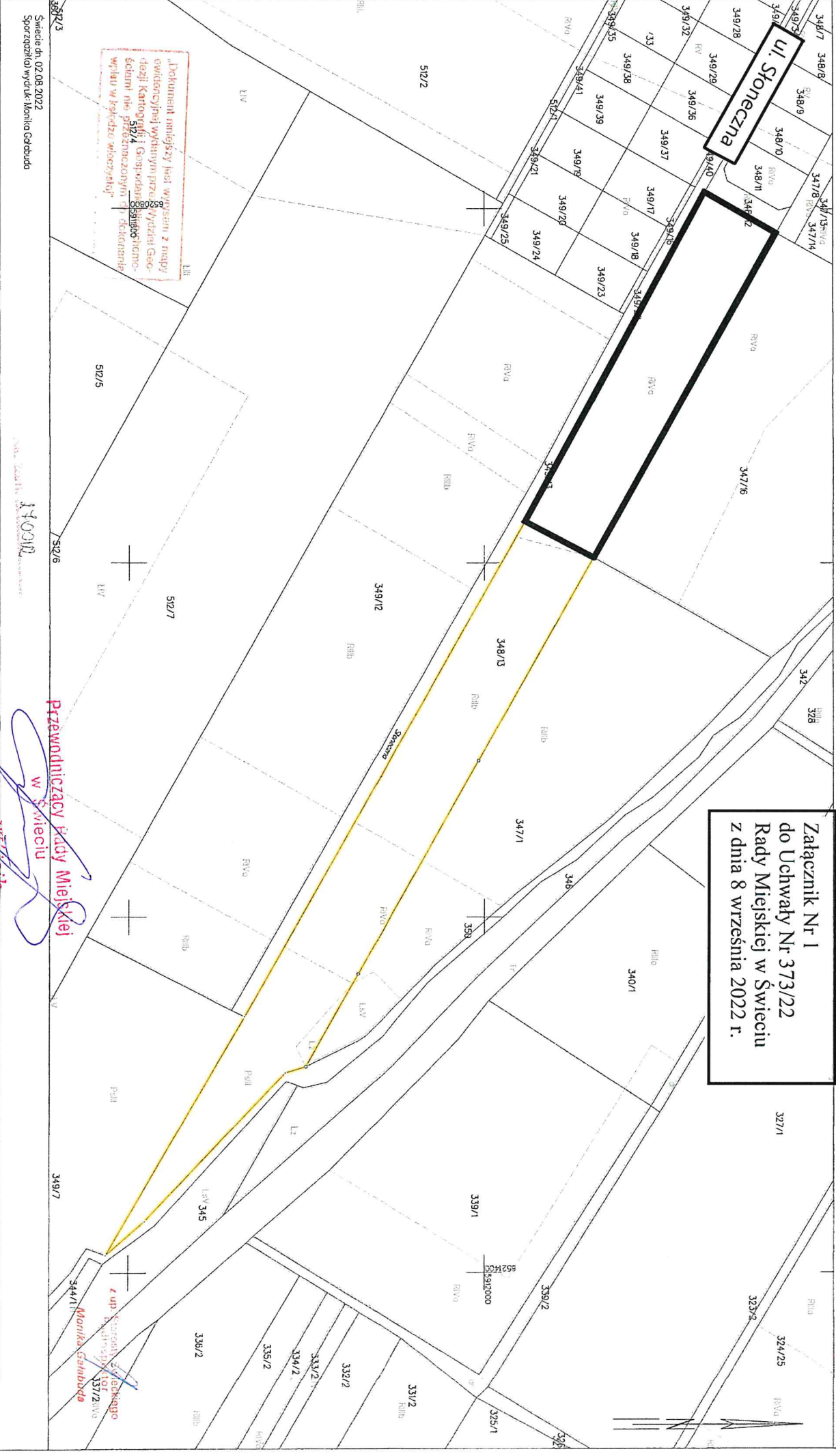
Mając powyższe argumenty na uwadze podjęcie niniejszej uchwały jest uzasadnione.

Przewodniczący Rady Miejskiej
w Świeciu
Jerzy Wójcik



Załącznik Nr 1
do Uchwały Nr 373/22
Rady Miejskiej w Świeciu
z dnia 8 września 2022 r.

ul. Słoneczna



„Dokument umiarkowany jest wyrażeniem z mapy ewidencyjnej wydanym przez Wydział Geodezji Kartografii i Gospodarki Nieruchomościami nie przeznaczonym do dokonania wpisu w księgach wieczystych”

Przewodniczący Rady Miejskiej
w Świeciu
Krzysztof Wójcik

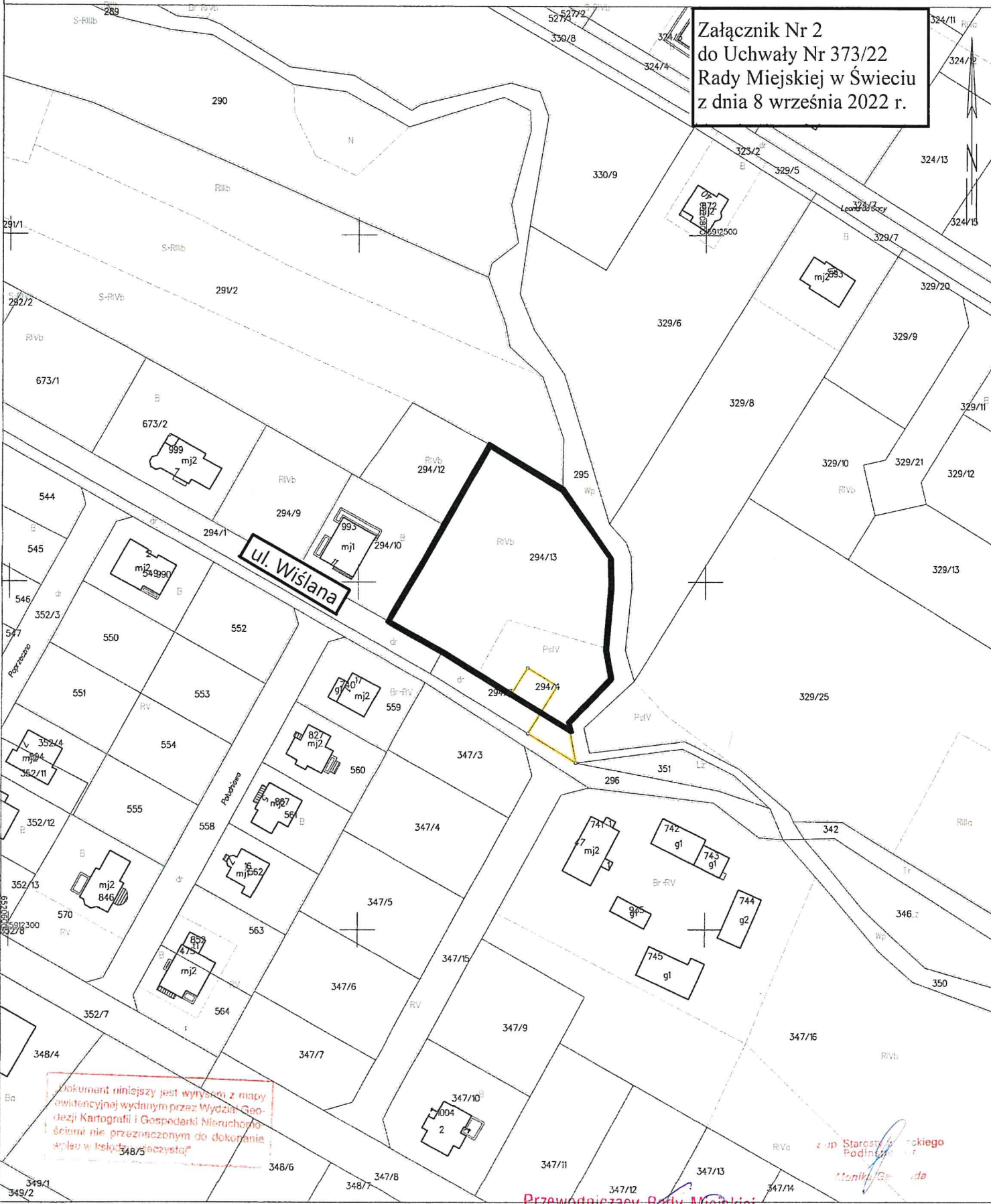
z up. Starosta Świecki
Monika Gotchoda
137/23/08

Starosta Świecki

MAPA EWIDENCYJNA
SKALA 1:1000

Układ odniesienia: PL-ETRF89, układ wsp. płaskich: PL-2000 strefa 6 (18°), układ wys.: PL-EVRF2007-NH
obr. Gruczno 0008: dz. 294/13

Załącznik Nr 2
do Uchwały Nr 373/22
Rady Miejskiej w Świeciu
z dnia 8 września 2022 r.



„dokument niniejszy jest wyrys z mapy ewidencyjnej wydanej przez Wydział Geodezji Kartografii i Gospodarki Nieruchomości nie przeznaczonym do dokonania wpisu w księgach wieczystych”

Przewodniczący Rady Miejskiej
w Świeciu
Jerzy Wojcik

Starosta Świecki

MAPA EWIDENCYJNA
SKALA 1:1000

Układ odniesienia: PL-ETRF89, układ wsp. płaskich: PL-2000 strefa 6 (18°), układ wys.: PL-EVRF2007-NH
obr. Gruczno 0008: dz. 173/1, 177/12, 220/1, 223/3

Załącznik Nr 3
do Uchwały Nr 373/22
Rady Miejskiej w Świeciu
z dnia 8 września 2022 r.

