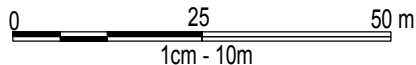


**MIEJSOWY PLAN ZAGOSPODAROWANIA PRZESTRZENNEGO
DLA DZIAŁKI NR 235/6 POŁOŻONEJ W ŚWIECIU**

SKALA 1:1000

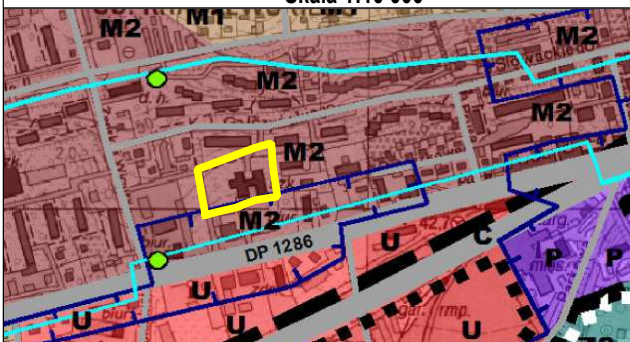


Załącznik nr 1 do Uchwały nr.....

Rady Miejskiej w Świeciu z dnia

ORGAN SPORZĄDZAJĄCY: BURMISTRZ ŚWIECIA

**Studium Uwarunkowań i Kierunków Zagospodarowania
Przestrzennego Gminy Świecie
Skala 1:10 000**



- OBSZAR OBJĘTY PLANEM



- TERENY ZABUDOWY MIESZKANIOWEJ (Z PRZEWAGĄ ZABUDOWY WIELORODZINNEJ) Z TOWARZYSZĄCYMI USŁUGAMI - DO ADAPTACJI I ROZWOJU

OZNACZENIA

- GRANICA OBSZARU OBJĘTEGO PLANEM MIEJSOWYM

- LINIA ROZGRANICZAJĄCA TERENY O RÓŻNYM PRZEZNACZENIU LUB RÓŻNYCH ZASADACH ZAGOSPODAROWANIA

- MAKSYMALNA NIEPRZEKRACZALNA LINIA ZABUDOWY

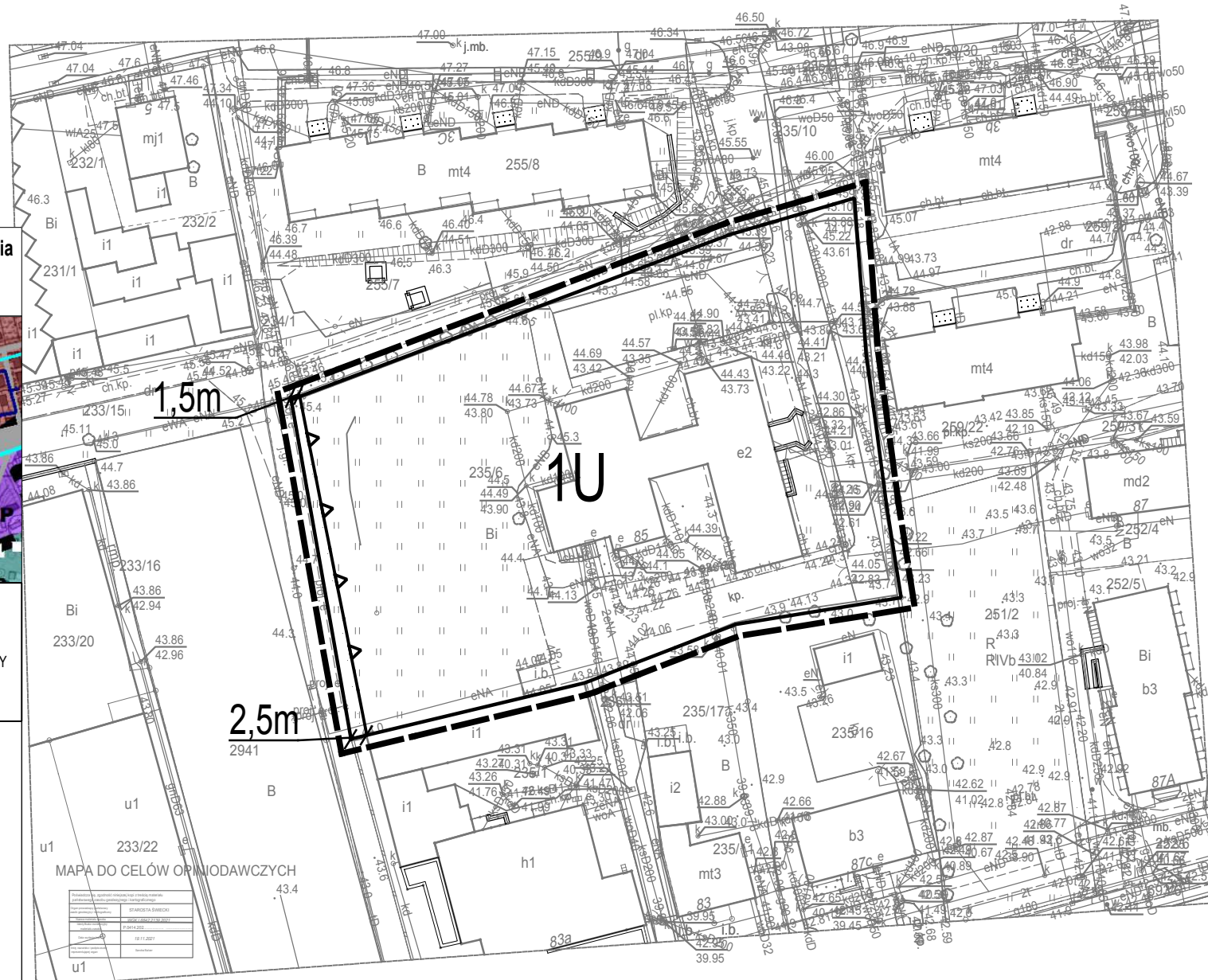
- OZNACZENIE TERENU WYDZIELONEGO LINIAMI ROZGRANICZAJĄCYMI

- WYMIAROWANIE

PRZEZNACZENIE TERENÓW



- TEREN ZABUDOWY USŁUGOWEJ (W TYM W SZCZEGÓLNOŚCI USŁUG OŚWIATY)



MAPA DO CELÓW ORNIODAWCZYCH

Nazwa: MIEJSKI PLAN ZAGOSPODAROWANIA PRZESTRZENNEGO	
Miejscowość: ŚWIECIE	
Działka: 235/6	
Data: 10.11.2021	
Skala: 1:1000	
Autor: ...	