



MIEJSCOWY PLAN ZAGOSPODAROWANIA PRZESTRZENNEGO DLA CZĘŚCI WSI SULNOWO, GMINA ŚWIECIE

SKALA 1:1000

0 25 50 m
1cm - 10m






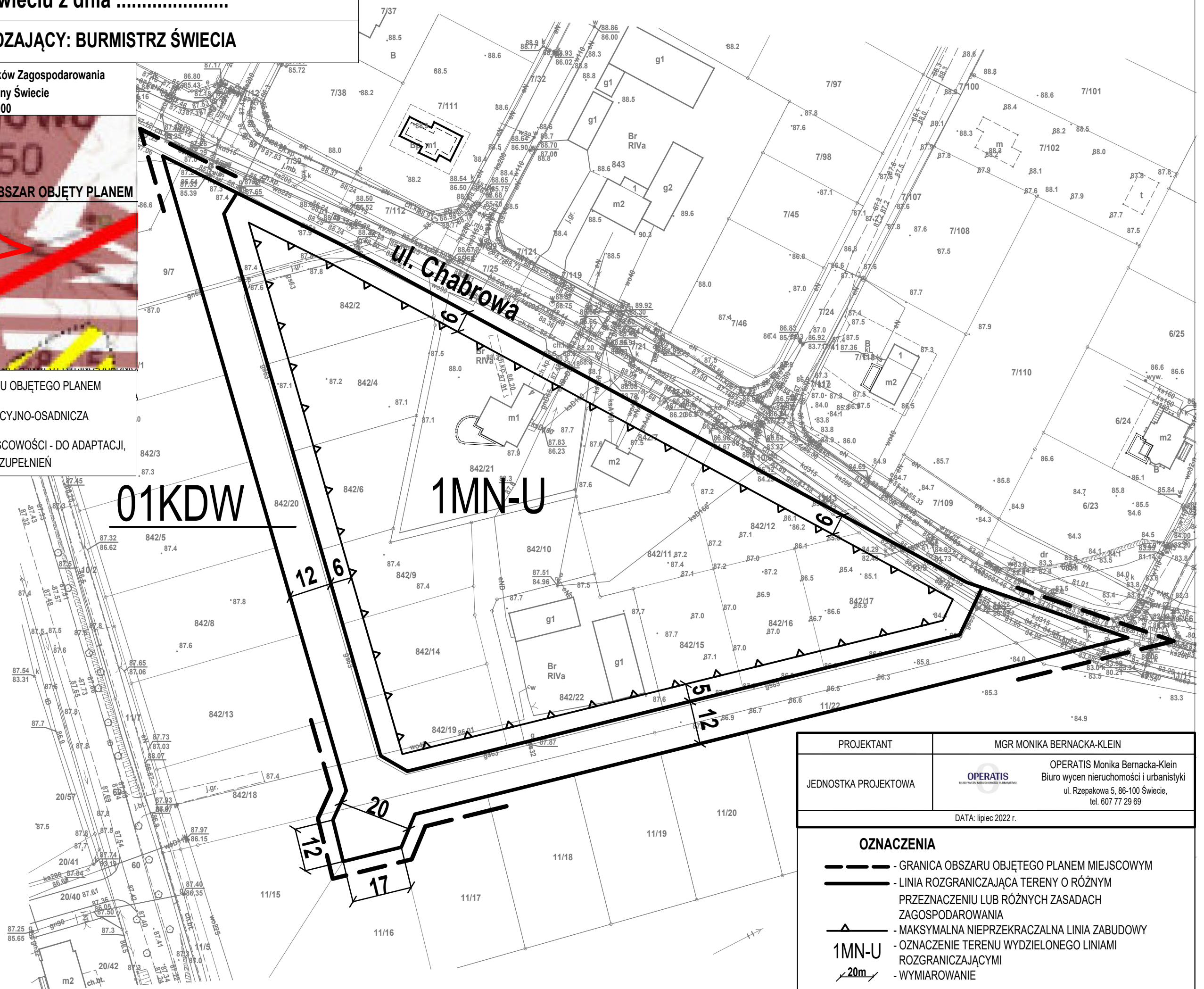
Załącznik nr 1A do Uchwały nr.....
Rady Miejskiej w Świeciu z dnia

ORGAN SPORZĄDZAJĄCY: BURMISTRZ ŚWIECIA

Studium Uwarunkowań i Kierunków Zagospodarowania
Przestrzennego Gminy Świecie
Skala 1:10 000








-  - GRANICA OBSZARU OBJĘTEGO PLANEM
-  - STREFA INWESTYCYJNO-OSADNICZA
-  - ZABUDOWA MIEJSCOWOŚCI - DO ADAPTACJI,
MODERNIZACJI, UZUPEŁNIENI

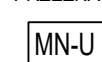



PROJEKTANT	MGR MONIKA BERNACKA-KLEIN
JEDNOSTKA PROJEKTOWA	OPERATIS Monika Bernacka-Klein Biuro wycen nieruchomości i urbanistyki ul. Rzepakowa 5, 86-100 Świecie, tel. 607 77 29 69
DATA: lipiec 2022 r.	

OZNACZENIA

-  - GRANICA OBSZARU OBJĘTEGO PLANEM MIEJSCOWYM
-  - LINIA ROZGRANICZAJĄCA TERENY O RÓŻNYM PRZEZNACZENIU LUB RÓŻNYCH ZASADACH ZAGOSPODAROWANIA
-  - MAKSYMALNA NIEPRZEKRACZALNA LINIA ZABUDOWY
-  - OZNACZENIE TERENU WYDZIELONEGO LINIAMI ROZGRANICZAJĄCYMI
-  - WYMIAROWANIE

PRZEZNACZENIE TERENÓW

-  - TEREN ZABUDOWY MIESZKANIOWEJ JEDNORODZINNEJ Z UZUPEŁNIENIEM USŁUG
-  - TEREN DROGI WEWNĘTRZNEJ