

**UCHWAŁA NR 353/22**  
**RADY MIEJSKIEJ W ŚWIECIU**

z dnia 29 czerwca 2022 r.

**w sprawie użytków ekologicznych, położonych na terenie gminy Świecie**

Na podstawie art. 7 ust. 1 pkt 1 oraz art. 18 ust. 2 pkt 15 ustawy z dnia 8 marca 1990 r. o samorządzie gminnym (Dz. U. z 2022 r. poz. 559, 583, 1005, 1079) i art. 44 ust. 1 i 3a ustawy z dnia 16 kwietnia 2004 r. o ochronie przyrody (Dz. U. z 2022 r. poz. 916), w uzgodnieniu z Regionalnym Dyrektorem Ochrony Środowiska w Bydgoszczy, uchwała się, co następuje:

**§ 1.** Na terenie gminy Świecie pozostają następujące użytki ekologiczne:

- 1) Torfowisko w Sartowicach, działka ewidencyjna nr 3147/1, pododdział leśny 147-j, obręb Sartowice, o powierzchni 1,7 ha, nr rej. woj. 1000, rok utworzenia w 1996 r., położonej w miejscowości Sartowice, gmina Świecie, załącznik nr 1;
- 2) Kępy drzew i krzewów w Sartowicach, działka ewidencyjna nr 3152/9, pododdział leśny 152-d,h, obręb Sartowice, o powierzchni 6,31 ha, nr rej. woj. 1002, rok utworzenia w 1996 r., położonej w miejscowości Sartowice, gmina Świecie, załącznik nr 2;
- 3) Torfowisko w Sartowicach, działka ewidencyjna nr 3151/1, pododdział leśny 151-p, obręb Sartowice, o powierzchni 0,86 ha, nr rej. woj. 1001, rok utworzenia w 1996 r., położonej w miejscowości Sartowice, gmina Świecie, załącznik nr 3;
- 4) Torfowisko w Sartowicach, działka ewidencyjna nr 3171, pododdział leśny 171-c, obręb Sartowice, o powierzchni 0,78 ha, nr rej. woj. 1003, rok utworzenia w 1996 r., położonej w miejscowości Sartowice, gmina Świecie, załącznik nr 4;
- 5) Kępy drzew i krzewów w Czapelkach, działka ewidencyjna nr 3209/1, pododdział leśny 209-j, obręb Czapelki, o powierzchni 0,78 ha, nr rej. woj. 995, rok utworzenia 1996 r., położonej w miejscowości Czapelki, gmina Świecie, załącznik nr 5;
- 6) Kępy drzew i krzewów w Sartowicach, działka ewidencyjna nr 3241/11, pododdział leśny 241-d, obręb Sartowice, o powierzchni 1,21 ha, nr rej. woj. 999, rok utworzenia 1996 r., położonej w miejscowości Sartowice, gmina Świecie, załącznik nr 6;
- 7) Płaty nieużytkowanej roślinności w Sulnówku, działka ewidencyjna nr 3320/5, pododdział leśny 320-g, obręb Sulnówko, o powierzchni 0,84 ha, nr rej. woj. 1004, rok utworzenia 1996 r., położonej w miejscowości Sulnówko, gmina Świecie, załącznik nr 7;
- 8) Płaty nieużytkowanej roślinności w Grucznie, działka ewidencyjna nr 3385/2, pododdział leśny 385-c, obręb Gruczno o powierzchni 1,63 ha, nr rej. woj. 997 rok utworzenia 1996 r., położonej w miejscowości Gruczno, gmina Świecie, załącznik nr 8;

- 9) Płaty nieużytkowanej roślinności w Grucznie, działka ewidencyjna nr 3385/2., pododdział leśny 385-i, obręb Gruczno o powierzchni 0,86 ha, nr rej. woj. 998 rok utworzenia 1996 r., położonej w miejscowości Gruczno, gmina Świecie, załącznik nr 9;
- 10) Kępy drzew i krzewów w Grucznie, działka ewidencyjna nr 3384/9, pododdział leśny 384-n, obręb Gruczno o powierzchni 0,65 ha, pododdział leśny 384-n oraz o powierzchni 0,6 ha pododdział leśny 384-p, nr rej. woj. 996 rok utworzenia 1996 r., położonej w miejscowości Gruczno, gmina Świecie, załącznik nr 10;
- 11) Kępy drzew i krzewów w Grucznie, działka ewidencyjna nr 3384/9, obręb Gruczno o powierzchni 0,96 ha, pododdział leśny 384-s, nr rej. woj. 996 rok utworzenia 1996 r., położonej w miejscowości Gruczno, gmina Świecie, załącznik nr 11;
- 12) Płaty nieużytkowanej roślinności w Topolinku, działka ewidencyjna nr 3386/1, pododdział leśny 386-h, obręb Topolek o powierzchni 2,18 ha, nr rej. woj. 1005 rok utworzenia 1996 r., położonej w miejscowości Topolek, gmina Świecie, załącznik nr 12.

**§ 2.** Przyjmuje się następujące ustalenia dotyczące czynnej ochrony użytków ekologicznych:

- 1) koszenie roślinności zielonej na skarpach, dostosowane do okresu lęgowego ptaków;
- 2) usuwanie gatunków inwazyjnych;
- 3) podsiewanie trawami i mieszkami ziół gatunków rodzimych, właściwych dla siedliska;
- 4) nasadzenia rodzimych gatunków drzew i krzewów właściwych dla siedliska.

**§ 3.** Na obszarach powyższych użytków ekologicznych wprowadza się następujące zakazy:

- 1) niszczenia, uszkodzenia lub przekształcania obiektów lub obszaru, wykonywania prac ziemnych trwale zniekształcających rzeźbę terenu, z wyjątkiem prac związanych z zabezpieczeniem przeciwpowodziowym albo budową, odbudową, utrzymaniem, remontem lub naprawą urządzeń wodnych, uszkodzenia i zanieczyszczenia gleby;
- 2) dokonywania zmian stosunków wodnych, jeżeli zmiany te nie służą ochronie przyrody albo racjonalnej gospodarce rolnej, leśnej, wodnej lub rybackiej;
- 3) zmiany sposobu użytkowania gleby, likwidowania, zasypywania i przekształcania naturalnych zbiorników wodnych, starorzeczy i obszarów wodno-błotnych;
- 4) wydobywania dla celów gospodarczych: skał, torfu, skamieniałości oraz minerałów;
- 5) umyślnego zabijania dziko występujących zwierząt, niszczenia nor, legowisk zwierzęcych z wyjątkiem wykonywania czynności związanych z racjonalną gospodarką rolną, leśną i łowiecką;
- 6) zbioru, niszczenia, uszkodzenia roślin i grzybów na obszarach użytków ekologicznych, utworzonych w celu ochrony stanowisk, siedlisk lub ostoj roślin i grzybów chronionych;
- 7) umieszczania tablic reklamowych.

**§ 4.** Nadzór nad użytkami ekologicznymi sprawuje Burmistrz Miasta Świecie.

§ 5. Uchwała wchodzi w życie po upływie 14 dni od dnia ogłoszenia w Dzienniku Urzędowym Województwa Kujawsko-Pomorskiego.

**Przewodniczący Rady  
Miejskiej**

**Jerzy Wójcik**

### Użytek ekologiczny nr 1

Jest to znaczne zagłębienie pośród sosnowego lasu, które kiedyś było podmokłe, a obecnie gęsto porośnięte niewysokimi sosnami . Na suchszych, nieco wyżej położonych brzegach zagłębienia rosną wysokie brzozy i pojedyncze sosny. Między nimi w runie występują wysokie trawy.

Zaleca się nie ingerowanie w naturalną sukcesję na tym obszarze.

Użytki ekologiczne			
Nr użytku	Lp.	PL-1992	
		X	Y
1	1	472158,81	624748,90
	2	472181,55	624770,14
	3	472216,19	624773,08
	4	472251,48	624785,83
	5	472266,84	624782,56
	6	472302,79	624734,20
	7	472289,39	624675,05
	8	472243,20	624635,04
	9	472230,90	624624,39
	10	472206,06	624591,39
	11	472186,78	624581,91
	12	472178,62	624583,66
	13	472173,05	624584,85
	14	472172,40	624588,77
	15	472183,51	624593,68
	16	472178,61	624608,38
	17	472183,51	624621,45
	18	472181,22	624671,13
	19	472171,75	624713,93
	20	472158,81	624748,90



Fot. 1 Widok ogólny na użytek ekologiczny nr 1 (fot. Ł. Woźniak)



Fot. 2 Centralna część użytku ekologicznego nr 1 (fot Ł. Woźniak)



Fot. 3 Krawędziowa część użytku ekologicznego nr 1 (fot. Ł. Woźniak)

147  
33.94

E-N  
314/170

2-K

I  
0.95

1-K

LINIA  
0.18

oddz. 147j  
Nadleśnictwo D browa  
L. Taszewo  
Stan na 07-07-2021

Skala 1:1000  
0 5 10 m



- Leśnictwa
- Nadleśnictwa
- Oddziały
- Działki ewidencyjne
- PNSW

Legenda:

- Droga leśna
- Linie podziału powierzchniowego
- Inne obiekty infrastruktury
- Inne
- Wydzielenia

Załącznik Nr 2 do uchwały Nr 353/22  
Rady Miejskiej w Świeciu  
z dnia 29 czerwca 2022 r.

## **Użytek ekologiczny nr 2**

Jest to śródleśna, mokra łąka, okresowo koszona. Siano przeznaczona się na dokarmianie zwierząt zimą. Koszenie przyczynia się do odrastania świeżej trawy i ziół, co zapewnia zwierzętom lepsze i dłuższe korzystanie z łąki. Przez środek łąki przebiega ciek wodny, wzdłuż którego rosną wysokie olchy i krzewiaste wierzby. Z roślin zielnych, występują tu: pokrzywa zwyczajna, turzyce, sity, szczaw kobyli i nawłóć kanadyjska. Na obrzeżu łąki rosną wysokie brzozy i olchy, a także pojedyncze sosny.

Zaleca się dalsze użytkowanie terenu jako ekstensywnej łąki.



Użytki ekologiczne			
Nr użytku	Lp.	PL-1992	
		X	Y
2	21	470019,19	624040,56
	22	470131,94	624125,47
	23	470198,65	624175,71
	24	470291,14	624246,17
	25	470384,76	624315,00
	26	470428,14	624248,77
	27	470486,08	624118,10
	28	470476,71	624110,16
	29	470513,71	624078,49
	30	470552,17	624053,74
	31	470564,68	624065,37
	32	470594,84	624048,89
	33	470596,24	624025,98
	34	470603,38	624021,68
	35	470643,87	624019,71
	36	470649,58	624004,51
	37	470612,91	623989,83
	38	470534,02	623999,52
	39	470499,07	623984,70
	40	470468,55	624008,06
	41	470395,22	624050,76
	42	470368,46	624074,60
	43	470353,25	624081,53
	44	470290,85	624087,03
	45	470275,36	624083,52
	46	470213,99	624053,34
	47	470211,93	624052,33
	48	470197,41	624048,40
	49	470141,92	624060,46
	50	470115,67	624058,99
	51	470060,86	624034,73
	52	470037,87	624035,46
	53	470019,19	624040,56



Fot. 4 Widok ogólny na użytek ekologiczny nr 2 (fot. Ł. Woźniak)



Fot. 5. Drzewa rosnące na terenie użytku ekologicznego nr 2 (fot. Ł. Woźniak)



Fot. 6 Ciek wodny na terenie użytku ekologicznego nr 2 (fot. Ł. Woźniak)



oddz. 152 d,h  
Nadleśnictwo D browa  
Leśnictwo Taszewo  
Stan na 09-07-2021

Skala 1:2500  
0 25 50 m

- Leśnictwa
- Nadleśnictwa
- Oddziały
- PNSW

- Droga leśna
- Rowy
- Inne

Legenda:

- Wydzielenia
- Budynek



### Użytek ekologiczny nr 3

Jest to niezbyt rozległy teren z zagłębieniem w środku. Zagłębienie to, okresowo wypełnia woda stagnująca dłuższy czas. Jest ono całkowicie porośnięte krzewami wierzby, czeremchy amerykańskiej, olchy, jeżyn. Poza nim, na nieco suchszym terenie, rosną olchy, brzozy i pojedyncze sosny. W runie paprocie: narecznica samcza i orlica pospolita

Zaleca się nie ingerowanie w naturalną sukcesję na tym obszarze.

Użytki ekologiczne			
Nr użytku	Lp.	PL-1992	
		X	Y
3	54	470910,59	624171,03
	55	470949,04	624169,15
	56	470985,67	624111,03
	57	470990,06	624089,54
	58	470959,30	624068,54
	59	470912,90	624075,38
	60	470899,71	624085,15
	61	470885,63	624131,41
	62	470910,59	624171,03



Fot. 7 Widok ogólny na użytek ekologiczny nr 3 (fot. Ł. Woźniak)



Fot. 8 Brzozy rosnące na terenie użytku ekologicznego nr 3 (fot. Ł. Woźniak)



Fot. 9 Środkowa część użytku ekologicznego nr 3 (fot. Ł. Woźniak)

101  
21.66

42

3150

3151/1

0  
3.46

E-N  
0.86

3171



oddz. 151p  
Nadle nictwo D browa  
L. Tazewo  
Stan na 07-07-2021

Skala 1:1000  
0 5 10 m



- Droga le na
- Linie podziału powierzchniowego
- Inne obiekty infrastruktury
- Inne

Legenda:

- Le nictwa
- Nadle nictwa
- Oddziały
- Działki ewidencyjne
- Wydzielenia



#### Użytek ekologiczny nr 4

Teren (zwany Wilcze Błota), porośnięty jest głównie większymi i mniejszymi drzewami olchy i brzozy. W środku znajduje się zagłębienie, gęsto porośnięte pokrzywą zwyczajną i nawłocią kanadyjską. Mchy porastające od dołu pnie wszystkich drzew w pobliżu zagłębienia, świadczą o dużej wilgotności podłoża i okresowym, dłuższym czasie podniesionego poziomu wody w zagłębieniu

Zaleca się nie ingerowanie w naturalną sukcesję na tym obszarze.

Użytki ekologiczne			
Nr użytku	Lp.	PL-1992	
		X	Y
4	63	470832,70	623997,02
	64	470847,67	623993,48
	65	470876,01	623960,00
	66	470934,40	623913,46
	67	470936,86	623900,04
	68	470906,53	623842,04
	69	470889,34	623837,12
	70	470856,72	623880,39
	71	470857,24	623949,72
	72	470839,98	623952,49
	73	470824,30	623981,34
	74	470832,70	623997,02



Fot. 10 Widok ogólny na użytek ekologiczny nr 4 (fot. Ł. Woźniak)














Fot. 11 Centralna część użytku ekologicznego nr. 4 (fot. Ł. Woźniak)



Fot. 12 Nawłóć kanadyjka na terenie użytku ekologicznego nr 4 (fot. Ł. Woźniak)



 <p>oddz. 171c Nadle nictwo D browa L. Taszewo Stan na 07-07-2021</p> <p>Skala 1:1000 0 5 10 m</p> 	<ul style="list-style-type: none"> <li> Droga le na</li> <li> Linie telekomunikacyjne</li> <li> Inne obiekty infrastruktury</li> <li> Inne</li> </ul>	<p>Legenda:</p> <ul style="list-style-type: none"> <li> Le nictwa</li> <li> Nadle nictwa</li> <li> Oddziały</li> <li> Działki ewidencyjne</li> <li> Wydzielenia</li> </ul>
---	---	---

### Użytek ekologiczny nr 5

Ten teren to śródleśna łąka, po środku której przebiega ciek wodny. Wokół niego skupiają się wysokie brzozy i olchy. Poza centralną częścią, porośniętą drzewami, pozostały obszar łąki koszony jest okresowo. Zapobiega to nadmiernemu rozrastaniu się nawłoci kanadyjskiej jak również umożliwia odrost świeżej trawy i roślinności zielnej. Na jej granicy z lasem sosnowym, ustawiono kilka lizawek dla zwierząt, często i licznie odwiedzanym przez zwierzęta – o czym świadczą liczne tropy przez nie pozostawione.

Zaleca się dalsze użytkowanie terenu jako ekstensywnej łąki.

Użytki ekologiczne			
Nr użytku	Lp.	PL-1992	
		X	Y
5	75	469869,44	621885,58
	76	469918,38	621879,28
	77	469963,02	621867,55
	78	469950,43	621827,48
	79	469918,09	621798,29
	80	469882,32	621798,00
	81	469876,31	621799,15
	82	469829,40	621833,77
	83	469869,44	621885,58



Fot. 13 Widok ogólny na użytek ekologiczny nr 5 (fot. Ł. Woźniak)



Fot. 14 Lizawki dla zwierząt na terenie użytku ekologicznego nr 5 (fot. Ł. Woźniak)







Fot. 15 Ślady bytowania zwierząt na terenie użytku ekologicznego nr 5 (fot. Ł. Woźniak)







oddz. 209j  
 Nadleśnictwo D browa  
 Leśnictwo Grabowiec  
 Stan na 09-07-2021

Skala 1:1000  
 0 5 10 m



-  Leśnictwa
-  Nadleśnictwa
-  Oddziały
-  PNSW

Legenda:

-  Droga leśna
-  Rowy
-  Inne
-  Wydzielenia



### Użytek ekologiczny nr 6

Ten teren to rozległa łąka śródleśna z zachodniej strony dochodząca do rzeki Mąrawy, a z trzech stron otoczona sosnowym lasem. Po środku łąki rośnie kępa dużych olch. Także niemal całą łąkę okalają wysokie olchy. Atrakcyjnym elementem użytku, jest bardzo duża kępa tarniny zwyczajnej, usytuowana na wschodnim jego skraju. Łąka jest dzierzawiona i koszona przez Koło Łowieckie. Łąka, jest miejscem, żerowania zwierzęta. Dołki godowe, świadczą o korzystaniu z terenu przez daniela podczas okresu godowego

Zaleca się dalsze użytkowanie terenu jako ekstensywnej łąki.

Użytki ekologiczne			
Nr użytku	Lp.	PL-1992	
		X	Y
6	84	473277,98	620907,84
	85	473314,55	620941,38
	86	473344,25	620968,61
	87	473358,49	620969,69
	88	473396,24	620943,47
	89	473412,74	620887,36
	90	473405,14	620864,00
	91	473400,43	620849,51
	92	473375,28	620825,73
	93	473360,11	620844,80
	94	473352,86	620835,52
	95	473319,87	620865,66
	96	473277,98	620907,84



Fot. 16 Widok ogólny na użytek ekologiczny nr 6 (fot. Ł. Woźniak)




Fot. 17 Kępa tarniny na wschodnim skraju użytku ekologicznego nr 6 (fot. Ł. Woźniak)









Fot. 18 Dołek godowy na terenie użytku ekologicznego nr 6 (fot. Ł. Woźniak)








  
 oddz. 241d  
 Nadleśnictwo Dąbrowa  
 L. Grabowiec  
 Stan na 07-07-2021

Skala 1:1000  
 0 5 10 m


  
 N

 Leśnictwa  
 Nadleśnictwa  
 Oddziały  
 Działki ewidencyjne  
 PNSW

**Legenda:**  
 Droga leśna  
 Rowy  
 Inne  
 Wydzielenia

### Użytek ekologiczny nr 7

Opisywany obszar położony jest niedaleko miejscowości Bedlenki. Z trzech stron (północnej, zachodniej i południowej) otoczony jest lasem sosnowym. Wschodnią jego granicę wyznacza linia kolejowa nr 131. Teren jest płaski, wolny od zadrzewień i krzewów, jedynie po środku rośnie dzika grusza. Jest to stary, owocujący (sądząc po owocach leżących pod drzewem) okaz warty pozostawienia. Na południowo-zachodniej granicy opisywanego terenu, znajduje się ciek wodny, przepływający przez obecnie remontowany przepust pod nasypem kolejowym. Wzdłuż cieku wodnego, po obu jego brzegach, rosną wieloletnie wysokie olchy. Na pozostałych granicach terenu rosną dość liczne wysokie brzozy. Cały teren porośnięty jest bardzo gęsto wysokimi trawami, z dużymi płatami pokrzywy zwyczajnej na terenie podmokłym wzdłuż cieku wodnego oraz kilkoma znacznymi płatami nawłoci kanadyjskiej w obrzeżnych częściach działki.

Zaleca się okresowe koszenie traw i roślin zielnych, żeby nie dopuścić do zbyt ekspansywnego rozrośnięcia się nawłoci, a także żeby „odświeżyć” ruń i nie dopuścić do zakrzaczenia. Warto utrzymać w obecnym stanie ten użytek ekologiczny, gdyż stanowi namiastkę świeżej łąki czy polany śródleśnej.

Użytki ekologiczne			
Nr użytku	Lp.	PL-1992	
		X	Y
7	97	460856,04	621839,90
	98	460863,89	621844,17
	99	460921,31	621875,36
	100	460959,89	621883,28
	101	460952,73	621849,20
	102	460972,80	621837,20
	103	460976,81	621834,81
	104	460982,17	621831,60
	105	460965,54	621797,40
	106	460965,18	621794,14
	107	460960,92	621796,56
	108	460954,60	621800,14
	109	460943,76	621806,28
	110	460922,07	621803,40
	111	460909,38	621798,19
112	460867,85	621775,41	
113	460864,88	621773,39	
114	460851,21	621789,68	
115	460856,04	621839,90	



Fot. 19 Widok ogólny na użytek ekologiczny nr 7 (fot. K. Stepczyńska-Szymczak)



Fot. 20 Drzewa rosnące przy ciekui wodnym na granicy użytku ekologicznego nr 7 (fot. K. Stepczyńska-Szymczak)



Fot. 21 Płaty pokrzywy i nawłoci na terenie użytku ekologicznego nr 7  
(fot. K. Stepczyńska-Szymczak)

0  
53

E-Ł  
0.84

LINIA  
0.0518



oddz. 320g  
Nadle nictwo D browa  
Le nictwo Bedlenki  
Stan na 09-07-2021

Skala 1:1000  
0 5 10 m



- Droga le na
- Rowy
- Inne

- Legenda:
- Le nictwa
  - Nadle nictwa
  - Oddziały
  - Wydzielenia



### Użytek ekologiczny nr 8

Opisywany użytek ekologiczny położony wśród pól uprawnych, w bliskości modernizowanej drogi ekspresowej S-5. Teren ten zagłębia się rodzaj jaru, na którego dnie rosną wysokie drzewa: brzozy, dęby i pojedyncze sosny, a strome zbocza, jak i granicę obszaru porastają gęsto krzewy głogu, tarniny i dzikiej róży.

Te części obszaru należy zostawić nienaruszone. Natomiast, bardziej płaskie, odsłonięte stoki, porośnięte głównie trawą, nawłocią i innymi roślinami zielnymi oraz nielicznymi niskimi krzewami zaleca się okresowo kosić, żeby zachować różnorodność siedlisk.

Użytki ekologiczne			
Nr użytku	Lp.	PL-1992	
		X	Y
8	116	455508,23	611622,36
	117	455563,31	611630,16
	118	455584,71	611613,29
	119	455591,94	611574,56
	120	455577,33	611592,94
	121	455491,60	611589,43
	122	455409,90	611468,93
	123	455363,90	611443,57
	124	455338,48	611470,41
	125	455313,30	611449,19
	126	455283,11	611465,33
	127	455237,24	611492,31
	128	455267,92	611503,17
	129	455307,41	611509,19
	130	455365,90	611525,11
	131	455416,41	611541,13
	132	455464,73	611599,52
133	455481,55	611614,33	
134	455508,23	611622,36	



Fot. 22 Widok Ogólny na użytek ekologiczny nr 8 (fot. Ł. Woźniak)












Fot. 23 Część centralna użytku ekologicznego nr 8 (fot. Ł. Woźniak)



Fot. 24 Część zboczowa użytku ekologicznego nr 8 (fot. Ł. Woźniak)



 <p>oddz. 385c Nadleśnictwo D browa L. Terespol Stan na 07-07-2021</p> <p>Skala 1:1500 0 10 20 m</p> 	<p>3385/2 C 1.63</p>	<p>Legenda:</p> <ul style="list-style-type: none"><li> Le nictwa</li><li> Nadleśnictwa</li><li> Oddziały</li><li> Działki ewidencyjne</li></ul>	<ul style="list-style-type: none"><li> Droga publiczna</li><li> Inne</li><li> Wydzielenia</li></ul>
--	--------------------------	---	--

Id: DF93A05D-D06C-4A8C-B186-E83880E5C610. Podpisany

Strona 1

### Użytek ekologiczny nr 9

Opisywany teren położony na szerokim i dość wysokim zboczu o wystawie południowo-zachodniej i znacznym stopniu nachylenia. Od góry i u podnóża graniczący z polami uprawnymi. W środkowej części znajduje się bardzo głęboki jar (prawdopodobnie pozostałość po dawnej żwirowni), stromych, nieregularnych zboczach porośniętych krzewami głogu, tarniny, dzikiej róży, ale też młodymi i wieloletnimi, wysokimi drzewami: dębami, brzoźami, a na dnie również topolami czarnymi. Bardziej płaskie, odsłonięte zbocza (ok. 50% powierzchni użytku), obecnie porośnięte są głównie trawą i roślinami zielnymi.

Zaleca się okresowo kosić dostępną część terenu, żeby zachować roślinność zielną, ciepłolubną, będącą doskonałym miejscem (ostoją) dla owadów zapylających, ale też spizarnią i kryjówką dla ptaków i ssaków.

Użytki ekologiczne			
Nr użytku	Lp.	PL-1992	
		X	Y
9	135	455244,97	611089,21
	136	455271,44	611010,39
	137	455248,66	610980,18
	138	455222,40	610949,81
	139	455164,12	610987,84
	140	455143,98	611000,33
	141	455200,59	611043,88
	142	455244,97	611089,21



Fot. 25 Widok ogólny na użytek ekologiczny nr 9 (fot. Ł. Woźniak)





Fot. 26 Część użytku ekologicznego nr 9 o małym nachylaniu terenu (fot. Ł. Woźniak)



Fot. 27 Część centralna użytku ekologicznego nr 9 (fot. Ł. Woźniak)



 <p>oddz. 385i Nadle nictwo D browa L. Terespol Stan na 07-07-2021</p> <p>Skala 1:1500 0 10 20 m</p> 	<p>Le nictwa Nadle nictwa Oddziały Działki ewidencyjne</p>	<p>Legenda:</p> <p>Droga publiczna Inne Wydzielenia</p>
--	--	---



### Użytek ekologiczny nr 10

Ten użytek ekologiczny położony jest wśród pól uprawnych. W przeważającej części jest to głęboki jar o stromych zboczach, gęsto porośnięty krzewami głogu, derenia świdwy, dzikiej róży i bzu czarnego. Rośnie tu też wiele wysokich drzew: topola osika, klon, brzoza, dąb. Niewielka część obszaru położony jest na mniej stromym, odsłoniętym terenie. Porastają ją głównie trawy i rośliny zielne oraz nieliczne, niskie krzewy. Zaleca się w celu zachowania zielnej enklawy i różnorodności gatunkowej wykaszać okresowo otwartą część użytku. Zadrzewiony fragment należy natomiast pozostawić bez interwencji

Użytki ekologiczne			
Nr użytku	Lp.	PL-1992	
		X	Y
10	143	453155,40	607846,10
	144	453256,25	607876,96
	145	453252,73	607841,80
	146	453278,85	607833,50
	147	453242,81	607828,58
	148	453242,28	607821,35
	149	453258,13	607799,18
	150	453250,65	607765,52
	151	453231,78	607759,85
	152	453155,40	607846,10



Fot.

28 Widok ogólny na użytek ekologiczny nr 10 (fot. Ł. Woźniak)




Fot. 29 Część centralna użytku ekologicznego nr 10 (fot. Ł. Woźniak)




Fot. 30 Część użytku ekologicznego nr 10 porośnięta roślinnością zielną (fot. Ł. Woźniak)










  
 oddz. 384p,n  
 Nadle nictwo D browa  
 L. Terespol  
 Stan na 07-07-2021

Skala 1:1000  
 0 5 10 m


  
 N

Legenda:

-  Le nictwa
-  Nadle nictwa
-  Oddziały
-  Działki ewidencyjne
-  PNSW
-  Wydzielenia

Id: DF93A05D-D06C-4A8C-B186-E83880E5C610. Podpisany

Strona 1

### Użytek ekologiczny nr 11

Opisywany użytek ekologiczny położony jest na zbocza o wystawie południowo-zachodniej. Od dołu teren ten bardzo gęsto porośnięty jest niskimi, średnimi i wysokimi krzewami głógów, dzikiej róży, derenia świdy. Występują tu również pojedyncze okazy dębów, brzoź i sosen. Zarośla stanowią gęszcz ciernistych krzewów, trudny do przebycia jednak bytują w nim liczne sarny. W części szczytowej zbocza, przy granicy z polem uprawnym, na powierzchni 15-20% użytku, teren jest odsłonięty, porośnięty trawą i roślinami zielnymi, z rzadka niskimi krzewami. Tę część, należy okresowo wykaszać, żeby zostawić ją wolną od krzewów i drzew, utrzymując tym samym większą różnorodność biologiczną użytku.

Użytki ekologiczne			
Nr użytku	Lp.	PL-1992	
		X	Y
11	153	453016,51	607830,87
	154	453085,78	607737,05
	155	453129,37	607699,48
	156	453168,68	607704,70
	157	453208,94	607690,07
	158	453268,40	607640,73
	159	453243,72	607636,75
	160	453192,41	607674,74
	161	453159,06	607682,92
	162	453130,16	607685,69
	163	453129,25	607659,47
	164	453079,00	607696,33
	165	452998,06	607768,69
	166	453016,51	607830,87



Fot.31 Widok ogólny na użytek ekologiczny nr 11 (fot. Ł. Woźniak)



Fot. 32 Część użytku ekologicznego nr 11 porośnięta roślinnością zielną (fot. Ł. Woźniak)









Fot. 33 Część użytku ekologicznego nr 11 porośnięta krzewami i drzewami (fot. Ł. Woźniak)



oddz. 384s  
Nadle nictwo D browa  
L. Terespol  
Stan na 07-07-2021

Skala 1:1076  
0 510 m

-  Le nictwa
-  Nadle nictwa
-  Oddziały
-  Działki ewidencyjne
-  PNSW

 Wydzielenia

Legenda:





### Użytek ekologiczny nr . 12

Opisywany obszar to rozległe zbocze o wystawie południowej. Porośnięte głównie trawami ze znacznym udziałem roślin zielnych. W trakcie wizji terenowej stwierdzono kwiatostany dzikiej marchwi, nawłóć kanadyjską, przymiotno zwyczajne i wykę ptasią. Trawiasta przestrzeń, stanowi ok. 70-80% działki. Na obrzeżach działki gęściej, a w środkowej części rzadziej, występują krzewy głogu, dzikiej róży, derenia świdwy, ligustru, leszczyny i pojedyncze wyższe drzewa: topola osika, grab, sosna zwyczajna.

Zaleca się drzewa oraz wyższe krzewy pozostawić, a okresowo wykaszać cały teren porośnięty trawą i roślinnością zielną, a także niskimi krzewami, aby dać szansę pojawienia się i utrzymania roślinności ciepłolubnej, tak charakterystycznej dla takich siedlisk. Działania takie pomogą zachować typowy charakter tych unikalnych siedlisk i utrzymać dużą różnorodność biologiczną tego użytku ekologicznego.

Użytki ekologiczne			
Nr użytku	Lp.	PL-1992	
		X	Y
12	167	453118,71	606303,85
	168	453240,83	606310,59
	169	453261,28	606282,35
	170	453291,06	606284,69
	171	453299,77	606294,46
	172	453310,50	606302,59
	173	453317,47	606316,82
	174	453311,84	606254,63
	175	453302,23	606201,93
	176	453263,77	606203,91
	177	453219,19	606205,67
	178	453187,52	606206,92
	179	453177,49	606206,66
	180	453125,74	606205,30
	181	453121,85	606252,30
182	453118,71	606303,85	



Fot. 34 Widok ogólny na użytek ekologiczny nr 12 (fot. Ł. Woźniak)




Fot. 35 Część zadrzewiona użytku ekologicznego nr 12 (fot. Ł. Woźniak)




Fot. 36 Krzewy i zarośla na użytku ekologicznym nr 12 (fot. Ł. Woźniak)












  
 oddz. 386h  
 Nadle nictwo D browa  
 L. Terespol  
 Stan na 07-07-2021

Skala 1:1500  
 0 10 20 m



Id: DF93A05D-D06C-4A8C-B186-E83880E5C610. Podpisany

Legenda:

 Le nictwa	 Wydzielenia	 Droga publiczna
 Nadle nictwa	 Budynki	 Inne
 Oddziały		
 Działki ewidencyjne		

Strona 1

## UZASADNIENIE

Niniejsza uchwała poprzedzona była rozporządzeniem nr 323/95 Wojewody Bydgoskiego z 29.12.1995 r. w sprawie uznania za użytki ekologiczne tworów przyrody na terenie województwa bydgoskiego, które utraciło moc z dniem 3 sierpnia 2001 r., na podstawie art. 11 ustawy z dnia 7 grudnia 2000 r., o zmianie ustawy o ochronie przyrody (Dz.U. z 2001 r., poz. 21). Jednocześnie, na podstawie art. 21 ust. 4 ustawy z dnia 23 stycznia 2009 r. o zmianie niektórych ustaw w związku ze zmianami w organizacji i podziale zadań administracji publicznej w województwie (Dz. U. Nr 29, poz. 753 ze zm.) kompetencje sejmiku województwa w zakresie ustanawiania użytków ekologicznych zostały w całości przeniesione na radę gminy. Projekt niniejszej uchwały został uzgodniony przez Regionalnego Dyrektora Ochrony Środowiska w Bydgoszczy, postanowieniem znak: WOP.625.15.2022.MWK.