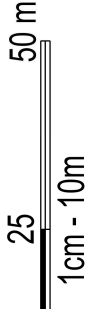




MIEJSCOWY PLAN ZAGOSPODAROWANIA PRZESTRZENNEGO DLA TERENU POŁOŻONEGO POMIĘDZY ULICAMI PETELSKIEGO I NADBRZEŻNĄ ORAZ ULICAMI KRÓTKĄ, WOJSKA POLSKIEGO I RZEKĄ WDĄ W ŚWIECIU

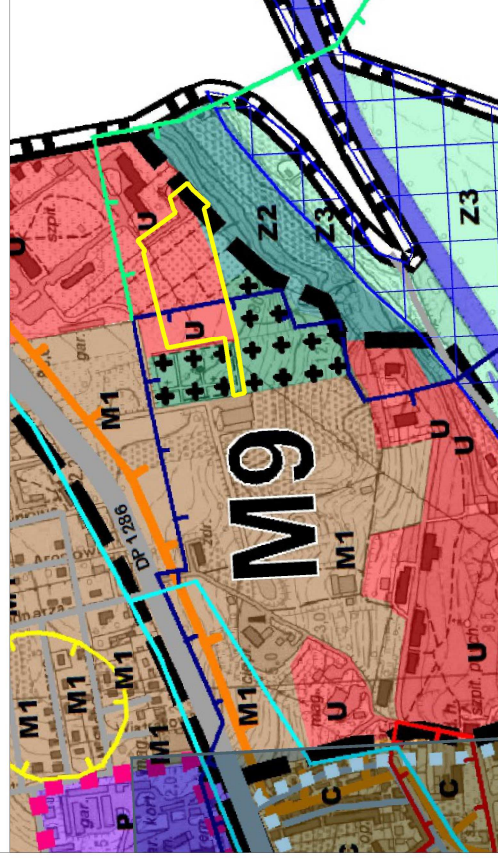


SKALA 1:1000

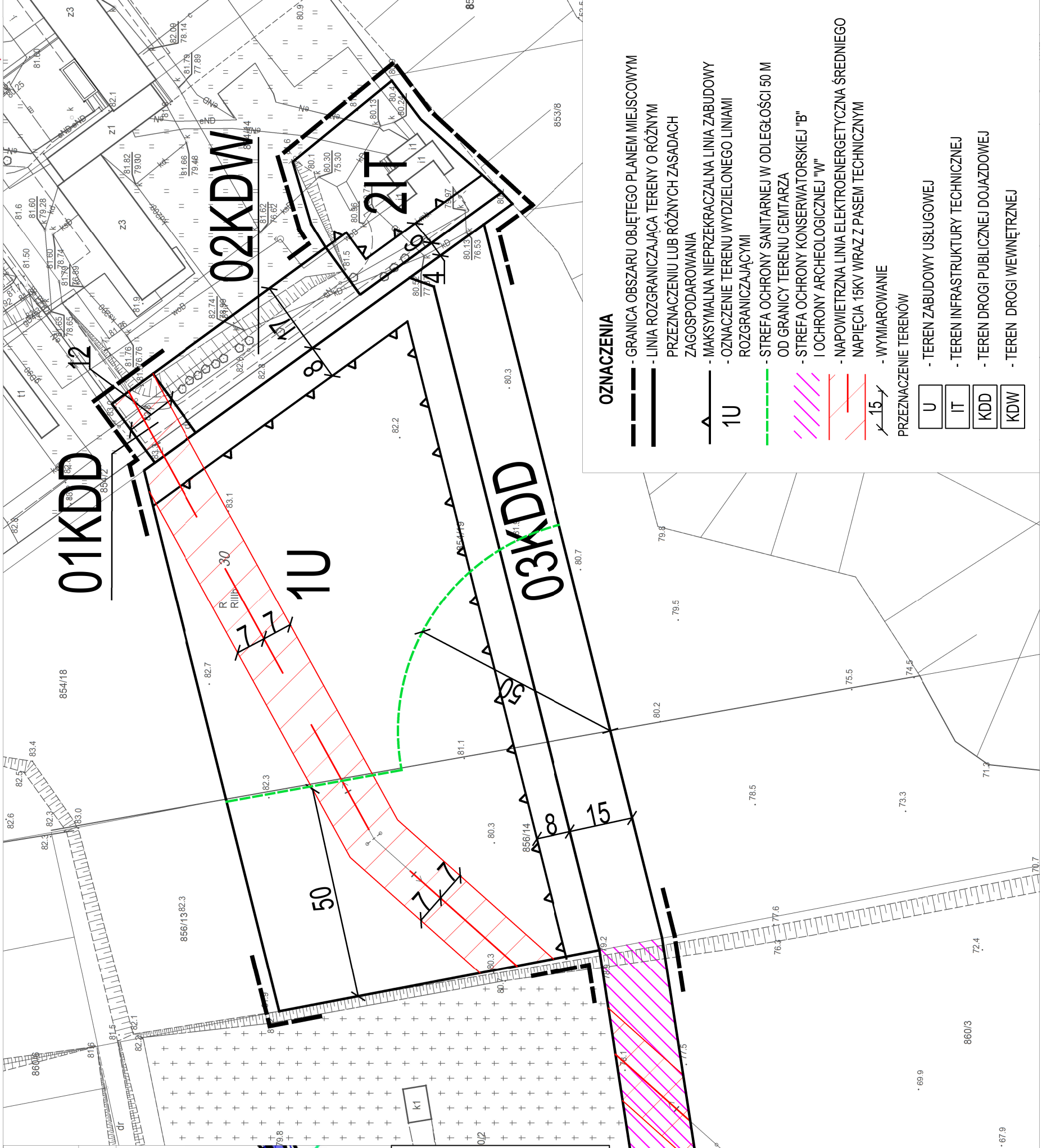


Załącznik nr 1A do Uchwały nr.....
Rady Miejskiej w Świeciu z dnia

ORGAN SPORZĄDZAJĄCY: BURMISTRZ ŚWIECIA



- OBSZAR OBJĘTY PLANEM
- TERENY O FUNKCJI USŁUGOWEJ I USŁUGOWO-MIESZKANIOWYCH - DO ADAPTACJI ORAZ WZMACNIANIA POTENCJAŁU USŁUGOWEGO
- TERENY ZIELENI MIEJSKIEJ URZĄDZONEJ I NIURZĄDZONEJ - LASY, PARKI, ZBOCZA WYSOCZYŹNY; PEŁNIĄCE FUNKCJE EKOLOGICZNE ORAZ REKREACYJNE - DO ADAPTACJI; UPORZĄDKOWANIA ORAZ OCHRONY PRZED ZMIANĄ PRZEZNACZENIA
- TERENY CMENTARZY I POSZERZENIA CMENTARZY



OZNACZENIA

- GRANICA OBSZARU OBJĘTEGO PLANEM MIEJSCOWYM
- LINIA ROZGRANICZAJĄCA TERENY O RÓŻNYM PRZEZNACZENIU LUB RÓŻNYCH ZASADACH ZAGOSPODAROWANIA
- MAKSYMALNA NIEPRZEKRACZALNA LINIA ZABUDOWY
- OZNACZENIE TERENU WYDZIELONEGO LINIAMI ROZGRANICZAJĄCYMI
- STREFA OCHRONY SANITARNEJ W ODLEGŁOŚCI 50 M OD GRANICY TERENU CEMTARZA
- STREFA OCHRONY KONSERWATORSKIEJ "B" I OCHRONY ARCHEOLOGICZNEJ "W"
- NAPONIETRZNA LINIA ELEKTROENERGETYCZNA ŚREDNIEGO NAPIĘCIA 15KV WRAZ Z PASEM TECHNICZNYM
- WYMIAROWANIE

PRZEZNACZENIE TERENÓW

- TEREN ZABUDOWY USŁUGOWEJ
- TEREN INFRASTRUKTURY TECHNICZNEJ
- TEREN DROGI PUBLICZNEJ DOJAZDOWEJ
- TEREN DROGI WEWNĘTRZNEJ

U
IT
KDD
KDW