









# OZNACZENIA

-  - GRANICA OBSZARU OBJĘTEGO PLANEM MIEJSCOWYM
-  - LINIA ROZGRANICZAJĄCA TERENY O RÓŻNYM PRZEZNACZENIU LUB RÓŻNYCH ZASADACH ZAGOSPODAROWANIA
-  - MAKSYMALNA NIEPRZEKRACZALNA LINIA ZABUDOWY
-  - OZNACZENIE TERENU WYDZIELONEGO LINIAMI ROZGRANICZAJĄCYMI
-  - STREFA OCHRONY SANITARNEJ W ODLEGŁOŚCI 50 M OD GRANICY TERENU CEMTARZA
-  - STREFA OCHRONY KONSERWATORSKIEJ "B" I OCHRONY ARCHEOLOGICZNEJ "W"
-  - NAPOWIETRZNA LINIA ELEKTROENERGETYCZNA ŚREDNIEGO NAPIĘCIA 15KV WRAZ Z PASEM TECHNICZNYM
-  - WYMIAROWANIE

## PRZEZNACZENIE TERENÓW

- |   |
|---|
| U |
|---|









 - TEREN ZABUDOWY USŁUGOWEJ
- |    |
|----|
| IT |
|----|

 - TEREN INFRASTRUKTURY TECHNICZNEJ
- |     |
|-----|
| KDD |
|-----|

 - TEREN DROGI PUBLICZNEJ DOJAZDOWEJ
- |     |
|-----|
| KDW |
|-----|

 - TEREN DROGI WEWNĘTRZNEJ

# OZNACZENIA

-  - GRANICA OBSZARU OBJĘTEGO PLANEM MIEJSCOWYM
-  - LINIA ROZGRANICZAJĄCA TERENY O RÓŻNYM PRZEZNACZENIU LUB RÓŻNYCH ZASADACH ZAGOSPODAROWANIA
-  - MAKSYMALNA NIEPRZEKRACZALNA LINIA ZABUDOWY
- 3MW(ZZ)** - OZNACZENIE TERENU WYDZIELONEGO LINIAMI ROZGRANICZAJĄCYMI
-  - STREFA OCHRONY KONSERWATORSKIEJ "B" I OCHRONY ARCHEOLOGICZNEJ "W"
-  - BUDYNEK UJĘTY W GMINNEJ EWIDENCJI ZABYTKÓW
-  - OBSZAR SZCZEGÓLNEGO ZAGROŻENIA POWODZIĄ O ŚREDNIM PRAWDOPODOBIENSTWIE WYSTĄPIENIA POWODZI RAZ NA 100 LAT (Q1%)
-  - OBSZAR SZCZEGÓLNEGO ZAGROŻENIA POWODZIĄ O WYSOKIM PRAWDOPODOBIENSTWIE WYSTĄPIENIA RAZ NA 10 LAT (Q10%)
-  - WYMIAROWANIE

## PRZEZNACZENIE TERENÓW

- MN/U(ZZ)** - TEREN ZABUDOWY MIESZKANIOWEJ JEDNORODZINNEJ, ZABUDOWY USŁUGOWEJ (NA OBSZARZE SZCZEGÓLNEGO ZAGROŻENIA POWODZIĄ)
- MN(ZZ)** - TEREN ZABUDOWY MIESZKANIOWEJ JEDNORODZINNEJ (NA OBSZARZE SZCZEGÓLNEGO ZAGROŻENIA POWODZIĄ)
- MW(ZZ)** - TEREN ZABUDOWY MIESZKANIOWEJ WIELORODZINNEJ (NA OBSZARZE SZCZEGÓLNEGO ZAGROŻENIA POWODZIĄ)
- KDD(ZZ)** - TEREN DROGI PUBLICZNEJ DOJAZDOWEJ (NA OBSZARZE SZCZEGÓLNEGO ZAGROŻENIA POWODZIĄ)