

UCHWAŁA Nr 348/10
RADY MIEJSKIEJ W ŚWIECIU

z dnia 7 października 2010 r.

w sprawie zmiany zatwierdzonego „Planu odnowy miejscowości Sulnówko”.


Na podstawie art. 18 ust. 1 ustawy z dnia 8 marca 1990 r. o samorządzie gminnym (tekst jednolity Dz. U. z 2001 r. Nr 142, poz. 1591 ze zmianami¹) oraz § 10 ust. 2 pkt 2b) rozporządzenia Ministra Rolnictwa i Rozwoju Wsi z dnia 14 lutego 2008 r. w sprawie szczegółowych warunków i trybu przyznawania pomocy finansowej w ramach działania „Odnowa i rozwój wsi” objętego Programem Rozwoju Obszarów Wiejskich na lata 2007 - 2013 (Dz. U. z 2008 r. Nr 38 poz. 220 z późniejszymi zmianami²), uchwala się, co następuje:

§ 1. Zatwierdzić zmieniony „Plan odnowy miejscowości Sulnówko”, stanowiący załącznik nr 1 do niniejszej uchwały.

§ 2. Wykonanie uchwały powierza się Burmistrzowi Świecia.

§ 3. Uchwała wchodzi w życie z dniem podjęcia.

Przewodniczący Rady Miejskiej


Jerzy Wojcik

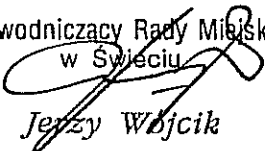
¹ Zmiany wymienionej ustawy zostały ogłoszone w Dz. U. z 2002 r. Nr 23 poz. 220, Nr 62 poz. 558, Nr 113 poz. 984, Nr 153 poz. 1271, Nr 214 poz. 1806, z 2003 r. Nr 80 poz. 717, Nr 162 poz. 1568, z 2004 r. Nr 102 poz. 1055, Nr 116 poz. 1203, z 2005 r. Nr 172 poz. 1441, Nr 175 poz. 1457, z 2006 r. Nr 17 poz. 128, Nr 181 poz. 1337, z 2007 r. Nr 48 poz. 327, Nr 138 poz. 974, Nr 173 poz. 1218, z 2008 r. Nr 180 poz. 1111, Nr 223, poz. 1458, z 2009 r. Nr 52 poz. 420, z 2010 r. Nr 157, poz. 1241, Nr 28, poz. 142, Nr 28, poz. 146, Nr 106, poz. 675.

² Zmiany wymienionej ustawy zostały ogłoszone w Dz. U. z 2008 r. Nr 156 poz. 974., Dz. U. z 2010 r. Nr 65 poz. 417.

Uzasadnienie


Działanie w ramach konkursu „Odnowa i rozwój wsi” w ramach Programu Rozwoju Obszarów Wiejskich na lata 2007 – 2013 służy mobilizacji lokalnych społeczności. Wyrażenie woli współdziałania lokalnej społeczności w celu zwiększenia atrakcyjności turystycznej miejscowości Sulnówko oraz zainicjowanie innych przedsięwzięć inwestycyjnych w miejscowości Sulnówko odbyło się w formie podjęcia Uchwały Zebrania Wiejskiego w dniu 20.09.2010 r. w miejscowości Sulnówko. Zmiana Planu Odnowy Miejscowości Sulnówko wymaga zmiany zatwierdzonego w dniu 27 maja 2010 r. Uchwałą Rady Miejskiej w Świeciu Nr 313/10 „Planu Odnowy Miejscowości Sulnówko”. Do Planu Odnowy Miejscowości w Sulnówku dodano następujące zadanie „Remont świetlicy wiejskiej w Sulnówku” oraz rozdział Opis i charakterystyka obszarów o szczególnym znaczeniu dla zaspokajania potrzeb mieszkańców Sulnówka, co zgodne jest z instrukcją Urzędu Marszałkowskiego w Toruniu do Planu Odnowy Miejscowości. Wprowadzenie w/w zmian wymaga zatwierdzenia przez Radę Miejską w Świeciu zmienionego „Planu Odnowy Miejscowości Sulnówko”.

Złożenie kompletnego wniosku do Urzędu Marszałkowskiego w Toruniu o dofinansowanie przedsięwzięcia określonego w dokumencie stanowiącym załącznik do niniejszej uchwały wymaga zatwierdzenia zmienionego „Planu odnowy miejscowości Sulnówko” przez Radę Miejską w Świeciu. Uchwała stanowić będzie jeden z niezbędnych załączników do wniosku, jak również pozwoli lokalnej społeczności uzyskać aprobatę i motywację rozwoju swojej miejscowości pod względem turystycznym, rekreacyjnym, gospodarczym, społecznym i kulturalnym.

Przewodniczący Rady Miejskiej
w Świeciu

Jerzy Wójcik

PLAN ODNOWY MIEJSCOWOŚCI
SULNÓWKO

Załącznik nr 1
do uchwały Nr 348/10
Rady Miejskiej w Świeciu
z dnia 07 października 2010 r.



**PLAN ODNOWY
MIEJSCOWOŚCI
SULNÓWKO**

2010 rok

SULNÓWKO – GMINA ŚWIECIE

SPIS TREŚCI

1. WPROWADZENIE

2. CHARAKTERYSTYKA GMINY ŚWIECIE

3. CHARAKTERYSTYKA MIEJSCOWOŚCI SULNÓWKO

4. INWENTARYZACJA ZASOBÓW SŁUŻĄCYCH ODNOWIE

MIEJSCOWOŚCI

4.1. ZASOBY PRZYRODNICZE

4.2. DZIEDZICTWO KULTUROWE

4.3. OBIEKTY I TERENY

4.4. INFRASTRUKTURA SPOŁECZNA

4.5. INFRASTRUKTURA TECHNICZNA

4.6. GOSPODARKA I ROLNICTWO

4.7. KAPITAŁ SPOŁECZNY I LUDZKI

5. ANALIZA ZASOBÓW MIEJSCOWOŚCI SULNÓWKO

6. DIAGNOZA AKTUALNEJ SYTUACJI SULNÓWKA

7. OCENA MOCNYCH I SŁABYCH STRON MIEJSCOWOŚCI

SULNÓWKO

8. OPIS PLANOWANYCH ZADAŃ INWESTYCYJNYCH I

PRZEDSIĘWZIĘĆ AKTYWIZUJĄCYCH SPOŁECZNOŚĆ LOKALNĄ

8.1. HARMONOGRAM WDRAŻANIA PLANU I ZARZĄDZANIE

9. OPIS I CHARAKTERYSTYKA OBSZARÓW O SZCZEGÓLNYM

ZNACZENIU DLA ZASPOKAJANIA POTRZEB MIESZKAŃCÓW

SULNÓWKA

1. WPROWADZENIE

Słabo rozwinięta infrastruktura techniczna i społeczna wsi stanowi jedną z najpoważniejszych barier wielofunkcyjnego rozwoju obszarów wiejskich i rozwoju pozarolniczej działalności gospodarczej. Nieodpowiedni stopień rozwoju infrastruktury wiejskiej nie tylko obniża standard życia i gospodarowania mieszkańców wsi, lecz także decyduje o słabej atrakcyjności obszaru dla ich mieszkańców, turystów i inwestorów. Bariery kapitałowe oraz ograniczone możliwości finansowe lokalnych samorządów nie pozwalają na odpowiednie zaspokojenie potrzeb społecznych, kulturalnych i rekreacyjnych mieszkańców wsi, gminy i turystów.

Podjęcie działań w ramach „Odnowa i rozwój wsi” służy do mobilizacji lokalnych społeczności i pobudzenia aktywności do podejmowania wspólnych przedsięwzięć na rzecz poprawy warunków i jakości życia w swojej miejscowości.

W ramach tego działania realizowane są projekty dotyczące wsparcia rozwoju wsi w celu:

- podniesienia atrakcyjności turystycznej obszaru,
- podniesienia standardu życia i pracy na wsi,
- wzrostu atrakcyjności inwestycyjnej,
- zaspokojenia potrzeb społecznych i kulturalnych,
- rozwoju tożsamości społeczności wiejskiej i zachowania dziedzictwa kulturowego.

Mieszkańcy Sulnówka uznali potrzebę dysponowania programem „Odnowa i rozwój wsi” w celu wykorzystania w pełni istniejącego potencjału i szans rozwojowych, w tym dostępu do środków pomocowych i funduszy centralnych.

2. CHARAKTERYSTYKA GMINY ŚWIECIE

Miejsko - wiejska Gmina Świecie jest jednostką administracyjną, w której obok miasta występuje 13 sołectw składających się z 24 miejscowości wiejskich. Wśród sołectw wielkością wyróżniają się: Gruczno, Polski Konopat, Sulnówko i Wiąg. Gminę Świecie zamieszkuje około 34 tys. mieszkańców, w tym około 7 tys. mieszka na terenie wiejskim. Położona jest ona w północno – wschodniej części województwa kujawsko – pomorskiego, na lewym brzegu Wisły. Pod względem fizjograficznym Gmina Świecie leży w dwóch makroregionach tj: Pojezierza Południowopomorskiego, do którego należy mezoregion Wysoczyzny Świeckiej oraz Doliny Dolnej Wisły z mezoregionem Doliny Fordońskiej.

Krajobraz wysoczyzny urozmaicają podłużne obniżenia przechodzące w parowy uchodzące do dolin oraz niewielkie jeziora – oczka polodowcowe. Wśród tego rodzaju naturalnych zbiorników wodnych, największym w granicach Gminy jest jezioro Deczno, nad którym zlokalizowano ośrodek wypoczynkowy dla mieszkańców miasta i gminy. Z kolei w krajobrazie dolinnym występują płaskie, czasami z wyraźnymi krawędziami i zboczami poziomy tarasowe, porozcinane parowymi zbocza wysoczyznowe. Ponadto w granicach Świecia są zbiorniki retencyjne na rzece Wdzie m.in. w Kozłowie, gromadzące wodę na potrzeby zakładów celulozowo – papierniczych.

Wśród podstawowych zasobów naturalnych Gminy należy wyróżnić dobre gleby bielkowo – gliniaste, bielkowo – piaskowe i mady w dolinie Wisły oraz łąki warwowe, eksploatowane w zachodniej części miasta. Jakość tych gleb wyrażona jest wskaźnikiem bonitacji, który wynosi 1,06, co wskazuje, że Gmina Świecie posiada gleby średniej jakości, na których z powodzeniem mogą być uprawiane zboża, ziemniaki, a także rzepak i burak cukrowy.

3. CHARAKTERYSTYKA MIEJSCOWOŚCI SULNÓWKO

Miejscowość Sulnówko usytuowana jest w Gminie Świecie, w województwie kujawsko-pomorskim, 3 km od miasta Świecia. Miejscowość ta przynależy administracyjnie do Sołectwa Sulnówko, utworzonego Uchwałą Rady Miejskiej w Świeciu. Łączna powierzchnia Sołectwa Sulnówko (na dzień 31.12.2009 r.) wynosi 1.231,53 ha. Miejscowość Sulnówko zamieszkuje 489 osób (na dzień 31 grudnia 2009 r.)

Dominantem przestrzennym w miejscowości Sulnówko jest wysypisko śmieci, które obecnie jest rozbudowywane i stanowić będzie Międzygminny Kompleks Unieszkodliwiania Odpadów dla gmin z powiatu świeckiego i chełmińskiego. Wysypisko ma stanowić ogólnodostępny obiekt.

Ważną otwartą przestrzenią wspólną w miejscowości jest ośrodek wypoczynkowy nad jeziorem Deczno, stanowiący bazę turystyczną i rekreacyjną. Ośrodek ten stanowi ważne centrum wypoczynkowe mieszkańców wsi, miasta, gminy oraz turystów. Na terenie ośrodka działa klub żeglarski YCM Columbus. Klub działa już od 1970 roku. Klub szczyci się dobrym sprzętem żeglarskim. Prowadzone są szkolenia żeglarskie, a członkowie klubu pływają na jeziorach mazurskich, Zatoce Wiślanej i Bałtyku.

Brak jest elementów charakterystycznych dla miejscowości Sulnówko.

4. INWENTARYZACJA ZASOBÓW SŁUŻĄCYCH ODNOWIE MIEJSCOWOŚCI

4.1. ZASOBY PRZYRODNICZE

Na terenie Sulnówka istnieje Świecki Obszar Chronionego Krajobrazu, który został utworzony w celu prowadzenia racjonalnej gospodarki leśnej polegającej na zachowaniu różnorodności biologicznej siedlisk Wysoczyzny Świeckiej. Świecki Obszar Chronionego Krajobrazu został utworzony rozporządzeniem nr 11 Wojewody Kujawsko-Pomorskiego z dnia 9 czerwca 2005 r. w sprawie obszarów chronionego krajobrazu (Bydgoszcz, dnia 15 czerwca 2005 r.)

4.2. DZIEDZICTWO KULTUROWE

Na terenie miejscowości nie ma obiektów zabytkowych, obiektów o wartościach historycznych czy sentymentalnych.

4.3. OBIEKTY I TERENY

Od Świecia do ośrodka nad jeziorem Deczno prowadzi ścieżka rowerowa. We wsi znajduje się plac zabaw dla dzieci.

4.4. INFRASTRUKTURA SPOŁECZNA

W Sulnówku nie ma domu kultury, biblioteki, muzeum ani izby pamięci. Zlokalizowana jest natomiast w Sulnówku remiza strażacka wraz ze świetlicą, na terenie, której organizowane są cykliczne festyny i imprezy okolicznościowe dla lokalnej społeczności. Prężnie działa Ochotnicza Straż Pożarna i Rada Sołecka, a na terenie ośrodka wypoczynkowego działa i ma swoją siedzibę YCM Columbus.

4.5. INFRASTRUKTURA TECHNICZNA

Za dostawę wody do miejscowości odpowiedzialny jest Zakład Wodociągów i Kanalizacji w Świeciu, w którym Gmina Świecie posiada 100% udziałów. Miejscowość jest

PLAN ODNOWY MIEJSCOWOŚCI
SULNÓWKO

zwodociągowana w 99%, a 40% gospodarstw podłączonych jest do kanalizacji sanitarnej. W energię miejscowość zaopatrywana jest przez spółkę „ENEA” z siedzibą w Świeciu.

W miejscowości dominuje zabudowa jednorodzinna, a zlokalizowane tam gospodarstwa rolne działają prężnie.

Obecnie funkcję sołtysa pełni Pan Janusz Domachowski.

Sulnówko położone jest przy drodze powiatowej nr 1242C. Do ośrodka nad jeziorem Deczno prowadzi droga gminna nr 031010C. W związku z powyższym miejscowość ma dobre połączenie z miastem Świecie oraz z okolicznymi wsiami.

W miejscowości Sulnówko ze względu na małą liczbę ludności nie ma szkoły. Podstawowe usługi mieszkańców w zakresie dostępu dzieci do edukacji gwarantuje Szkoła Podstawowa w Czaplach. Dzieci z miejscowości Sulnówko dowożone są do szkoły na koszt Gminy Świecie. Duża grupa młodzieży z miejscowości Sulnówko dowożona jest na koszt rodziców do szkół w Świeciu.

Miejscem, którego brakuje we wsi jest dobrze zagospodarowana baza rekreacyjno-turystyczna. Jej obecność ułatwiłaby integrację mieszkańców oraz wpłynęłaby na rozwój turystyczny wsi. Dobrze rozwinięta baza rekreacyjna stałaby się miejscem spędzania wolnego czasu przez mieszkańców wsi, gminy oraz turystów.

4.6. GOSPODARKA I ROLNICTWO

Sołectwo Sulnówko liczy 135 nieruchomości zabudowanych. W miejscowości Sulnówko rolnicy gospodarują na 1232,0746 ha.

1. Struktura jakości gleb w Sulnówku przedstawia się następująco:

a) struktura jakości gruntów rolnych w poszczególnych klasach bonitacyjnych przedstawia się następująco:

- klasa I 0 ha
- klasa II 0 ha
- klasa IIIa 4,9900 ha
- klasa IIIb 25,7095 ha
- klasa IVa 153,5974 ha
- klasa IVb 77,1634 ha
- klasa V 115,3050 ha
- klasa VI 116,6075 ha
- klasa VIz 20,8171 ha

b) struktura jakości łąk w poszczególnych klasach bonitacyjnych przedstawia się następująco:

- klasa I 0 ha
- klasa II 0 ha
- klasa III 0 ha
- klasa IV 0,9500 ha
- klasa V 3,2678 ha
- klasa VI 8,4337 ha

c) struktura jakości pastwisk w poszczególnych klasach bonitacyjnych przedstawia się następująco:

- klasa I 0 ha
- klasa II 0 ha
- klasa III 0 ha
- klasa IV 4,1100 ha
- klasa V 24,995 ha
- klasa VI 5,4140 ha
- klasa VIz 1,7600 ha

d) struktura jakości wód w poszczególnych klasach bonitacyjnych przedstawia się następująco:

- wody płynące 26,6700 ha
- wody stojące 0,7000 ha

e) lasy

- klasa I 0 ha
- klasa II 0 ha
- klasa III 0 ha
- klasa IV 0,0700 ha
- klasa V 33,1802 ha
- klasa VI 97,5608 ha

f) inne 510,7732 ha

Biorąc pod uwagę powyższe dane można stwierdzić, że Sulnówko charakteryzuje się dobrą jakością gleb, co sprzyja intensyfikacji rolnictwa.

Struktura pozostałej pozarolniczej działalności gospodarczej w Sołectwie Sulnówko

Rodzaj działalności	Usługi	Handel
Ilość	12	2

4.7. KAPITAŁ SPOŁECZNY I LUDZKI

Ludzie zamieszkujący miejscowość są życzliwi i pozytywnie nastawieni do życia. Widoczna jest integracja mieszkańców oraz ich silna motywacja do działania. Działające organizacje to: Ochotnicza Straż Pożarna, Rada Sołecka oraz YCM Columbus.

5. ANALIZA ZASOBÓW MIEJSCOWOŚCI SULNÓWKO

Rodzaj zasobu	Brak	Jest o znaczeniu małym	Jest o znaczeniu średnim	Jest o znaczeniu dużym
Środowisko przyrodnicze				
- walory krajobrazu			X	
- walory klimatu (mikroklimat, wiatr, nasłonecz.)		X		
- walory szaty roślinnej (np. runo leśne)			X	
- cenne przyrodniczo obszary lub obiekty			x	
- świat zwierzęcy (ostoje, siedliska)		X		
- osobliwości przyrodnicze		X		
- wody powierzchniowe (cieki, jeziora, rzeki, stawy)				X
- podłoże, warunki hydrogeologiczne			X	
- gleby, kopaliny			X	
Środowisko kulturowe				
- walory architektury wiejskiej i osobliwości kulturowe		X		
- walory zagospodarowania przestrzennego		X		
- zabytki	X			
- zespoły artystyczne	X			
Dziedzictwo religijne i historyczne				
- miejsca, osoby i przedmioty kultu		X		
- święta, odpusty, pielgrzymki		X		
- tradycje, obrzędy, gwara		X		
- legendy, podania i fakty historyczne		X		
- ważne postacie historyczne		X		
- specyficzne nazwy		X		
Obiekty i tereny				
- działki pod zabudowę mieszkaniową			X	
- działki pod domy letniskowe			X	
- działki pod zakłady usługowe i przemysł		X		
- pustostany mieszkaniowe, magazynowe i po przemysłowe	X			
- tradycyjne obiekty gospodarskie wsi (kuźnie, młyny)	X			
- place i miejsca publicznych spotkań		X		
- miejsca sportu i rekreacji			X	
Gospodarka, rolnictwo				
- specyficzne produkty (hodowle, uprawy polowe)		X		
- znane firmy produkcyjne i zakłady usługowe		x		
- możliwe do wykorzystania odpady poprodukcyjne	x			
Instytucje				
- placówki opieki społecznej	X			
- szkoły	X			
- dom kultury	X			
Ludzie, organizacje społeczne				
- OSP				x
- YCM Columbus				X
- Stowarzyszenia	X			

6. DIAGNOZA AKTUALNEJ SYTUACJI SULNÓWKA

Jaka jest nasza miejscowość?

Co ją wyróżnia?	Bardzo dobra infrastruktura, dobrze rozwijające się rolnictwo i nowoczesne gospodarstwa rolne.
Jakie pełni funkcje?	Rolniczą, mieszkaniową, usługową, rekreacyjną stanowiącą zaplecze dla Świecia.
Kim są mieszkańcy?	Rolnicy, pracownicy firm, właściciele firm, bezrobotni, dużo młodzieży.
Co daje utrzymanie?	Praca w gospodarstwach rolnych, praca najemna w lokalnych firmach, własna działalność gospodarcza.
Jak zorganizowani są mieszkańcy?	Wymiany poglądów, zdań odbywają się przede wszystkim podczas zebrania wiejskich, na których zapadają istotne dla sołectwa decyzje. Wiele ciekawych pomysłów inspirowane przez prężnie działającą Radę Sołecką oraz członków YCM Columbus. Nieformalne rozmowy odbywają się przy wielu okazjach np. podczas Dnia Dziecka, Dożynek, Mikołajek, zeglarska w YCM Columbus.
W jaki sposób rozwiązują problemy?	Dyskusje, współpraca z Urzędem Miejskim w Świeciu, własna praca – wkład.
Jaki wygląd ma nasza wieś?	Dużo zieleni, ogródków kwiatowych przydomowych, ciągła modernizacja i unowocześnianie zabudowań mieszkalnych.
Jak wyglądają mieszkania i obejścia?	Coraz bardziej zadbane i unowocześnione.
Jaki jest stan otoczenia i środowiska?	Zmienia się świadomość ekologiczna, coraz mniej porzuconych śmieci pojawia się przy drogach i w lesie, mieszkańcy mają umowy na świadczenia usług komunalnych, segregują odpady.
Jakie jest rolnictwo?	Z tendencją na nowoczesność, na terenie sołectwa istnieją gospodarstwa rolnicze stosujące nowoczesne technologie.
Jakie są powiązania komunikacyjne?	Sulnówko położone jest przy drodze powiatowej nr 1242C. Do ośrodka nad jeziorem Deczno prowadzi droga gminna nr 031010C
Co proponujemy dzieciom i młodzieży?	Zorganizowany czas wakacji. Spędzanie wolnego czasu nad jeziorem Deczno

PLAN ODNOWY MIEJSCOWOŚCI
SULNÓWKO

Jaka ma być nasza miejscowość za 10 lat?

Co ma ją wyróżniać?	Niski poziom bezrobocia, wykształcenie mieszkańców, zrównoważone rolnictwo. Dobrze rozwinięta baza turystyczna i rekreacyjna.
Jakie ma pełnić funkcje?	Rekreacyjne dla mieszkańców i turystów, rolniczo – przemysłowo - usługowe z uzupełniającą funkcją mieszkaniową.
Kim mają być mieszkańcy?	Wykształceni, przedsiębiorczy.
Co ma dać utrzymanie?	Praca we własnych gospodarstwach, w lokalnych firmach, własna działalność gospodarcza.
W jaki sposób ma być zorganizowana wieś i mieszkańcy?	Uaktywnienie organizacji pozarządowych i grup nieformalnych na rzecz podejmowania lokalnych inicjatyw.
W jaki sposób mają być rozwiązywane problemy?	Poprzez demokratyczne podejmowanie decyzji na zebraniach wiejskich oraz skuteczne i operatywne działania liderów na wsi.
Jak ma wyglądać nasza wieś?	Schludna i zadbana, bogata w sieć rekreacyjną i turystyczną.
Jak mają wyglądać mieszkania i obejścia?	Odnówione, pomalowane, wyremontowane, zadbane ogródki przydomowe.
Jaki ma być stan otoczenia i środowiska?	Zgodny z rozwojem zrównoważonym.
Jakie ma być rolnictwo?	Zrównoważone.
Jakie mają być powiązania komunikacyjne?	Bezpieczne szczególnie dla pieszych i rowerzystów. Dobre połączenie z centrum Gminy Świecie.
Co zaproponujemy dzieciom i młodzieży?	Zorganizowany czas wakacji. Spędzanie wolnego czasu nad jeziorem Deczno

7. OCENA MOCNYCH I SŁABYCH STRON MIEJSCOWOŚCI I SULNÓWKO

SILNE STRONY <ul style="list-style-type: none">- silna motywacja mieszkańców do działania,- korzystna lokalizacja miejscowości,- silna więź społeczna,- integracja mieszkańców,- prężnie działająca Rada Sołecka, sołtys, Ochotnicza Straż Pożarna i YCM Columbus,- istniejące podmioty gospodarcze,- tereny pod budownictwo mieszkaniowe.	SŁABE STRONY <ul style="list-style-type: none">- średnie wykształcenie jako przeważający górny pułap wykształcenia- bezrobocie,- duża odległość od rynków zbytu,
SZANSE <ul style="list-style-type: none">- plan zagospodarowania przestrzennego,- rozwijające się podmioty gospodarcze,- rozwój bazy rekreacyjnej,- wzrost cen płodów rolnych,- pomoc unijna,- realizacja Programu „Odnowa i rozwój wsi”.	ZAGROŻENIA <ul style="list-style-type: none">- zmniejszanie dopłat dla rolnictwa,- wzrost cen środków do produkcji rolnej,

8. OPIS PLANOWANYCH ZADAŃ INWESTYCYJNYCH I PRZEDSIĘWZIĘĆ AKTYWIZUJĄCYCH SPOŁECZNOŚĆ LOKALNA

<p>Wizja Rozwoju Miejscowości SULNÓWKO miejscem rekreacji dla mieszkańców wsi, Gminy i turystów oraz miejscowością o charakterze rolniczym, usługowym i mieszkaniowym.</p>	
<p>Priorytet 1 Zwiększenie atrakcyjności miejscowości</p>	
Cel 1:	Cel 2:
Zwiększenie atrakcyjności turystycznej obszaru	Spełnianie funkcji społecznych dla sołectwa
Nazwa: Modernizacja Ośrodka Wypoczynkowego nad jeziorem Deczno w miejscowościach Sulnówko i Sulnowo	Nazwa: Coroczna organizacja szkółki żeglarskiej dla dzieci w wieku od 6 do 12 lat z Gminy Świecie
Cel: spełnianie funkcji rekreacyjnych dla mieszkańców wsi, Gminy i turystów.	Cel: Spełnianie funkcji społecznych, turystycznych i rekreacyjnych
Przeznaczenie: Zmodernizowana baza będzie miejscem wypoczynku, wspomoże działalność aktywnie działającego Klubu Columbus	Przeznaczenie: Zabezpieczenie potrzeb mieszkańców wsi, Gminy w zakresie rekreacji i spędzania wolnego czasu
Harmonogram realizacji: Początek realizacji: 2010 r.	Harmonogram realizacji: Początek realizacji: Maj 2011, 2012, 2013, 2014, 2015, 2016, 2017
Zakończenie realizacji: 2010 r.	Zakończenie realizacji: Sierpień 2011, 2012, 2013, 2014, 2015, 2016, 2017
Koszt całkowity: 361.679,00 zł.	Koszt całkowity: 14.000,00 zł.
Źródła jej pozyskania: 195 000,00 – środki UE - PROW 166.679,00 – Gmina Świecie	Źródła jej pozyskania 14.000,00 zł Budżet Gminy Świecie

<p>Wizja Odnowy Miejscowości SULNÓWKO miejscem rekreacji dla mieszkańców wsi, Gminy i turystów oraz miejscowością o charakterze rolniczym, usługowym i mieszkaniowym.</p>	
<p>Priorytet 1 Zwiększenie atrakcyjności miejscowości</p>	
<p>Cel 1:</p>	<p>Cel 2:</p>
<p>Zwiększenie atrakcyjności turystycznej obszaru</p>	<p>Spełnianie funkcji społecznych dla sołectwa</p>
<p>Nazwa przedsięwzięcia: „Remont świetlicy wiejskiej w Sulnówku”</p>	<p>Nazwa: Coroczna organizacja Dnia Kobiet dla mieszkańców</p>
<p>Cel: spełnianie funkcji integracyjnej dla mieszkańców wsi</p>	<p>Cel: spełnienie funkcji społecznych sołectwa.</p>
<p>Przeznaczenie:</p>	<p>Przeznaczenie: Zabezpieczenie potrzeb mieszkańców wsi w zakresie integracji, kultywowania tradycji i kultury wiejskiej,</p>
<p>Zmodernizowana świetlica będzie miejscem spotkań lokalnej społeczności oraz wspomaga działalność aktywnie działającego Koła Gospodyń Wiejskich.</p>	<p>Harmonogram realizacji:</p>
<p>Harmonogram realizacji:</p>	<p>Termin realizacji – marzec 2010</p>
<p>Początek realizacji: 2011 r.</p>	<p>marzec 2011</p>
<p>Zakończenie realizacji: 2011 r.</p>	<p>marzec 2012</p>
<p>Koszt całkowity: 192.921,20 zł.</p>	<p>marzec 2013</p>
<p>Źródła jej pozyskania: 118.921,20 – Gmina Świecie</p>	<p>marzec 2014</p>
<p>74.000,00 – środki UE - PROW</p>	<p>marzec 2015</p>
	<p>marzec 2016</p>
	<p>marzec 2017</p>
	<p>Kwota całkowita: 8 000,00 zł.</p>
	<p>Źródła pozyskania: 8 000,00 zł – Gmina Świecie</p>

PLAN ODNOWY MIEJSCOWOŚCI
SULNÓWKO

<p>Wizja Odnowy Miejscowości SULNÓWKO miejscem rekreacji dla mieszkańców wsi, Gminy i turystów oraz miejscowością o charakterze rolniczym, usługowym i mieszkaniowym.</p>	
<p>Priorytet 1 Zwiększenie atrakcyjności miejscowości</p>	
<p>Cel 2:</p>	
<p>Spełnianie funkcji społecznych dla sołectwa</p>	<p>Spełnianie funkcji społecznych dla sołectwa</p>
<p>Nazwa: Coroczna organizacja Dnia Dziecka dla mieszkańców</p> <p>Cel: Integracja mieszkańców, realizacja funkcji społecznych sołectwa.</p> <p>Przeznaczenie: Zapewnienie bezpiecznej rozrywki dla dzieci z okazji ich święta. Realizacja potrzeb dzieci w zakresie rekreacji.</p> <p>Harmonogram realizacji:</p> <p>Termin realizacji –</p>	<p>Nazwa: Coroczna organizacja Dnia Święta Rolnika – Dożynki dla mieszkańców</p> <p>Cel: Integracja mieszkańców, realizacja funkcji społecznych sołectwa.</p> <p>Przeznaczenie: Zabezpieczenie potrzeb rolników w zakresie rekreacji, dbanie o rozwój tradycji i kultury.</p> <p>Harmonogram realizacji:</p>
<p>czerwiec 2010</p> <p>czerwiec 2011</p> <p>czerwiec 2012</p> <p>czerwiec 2013</p> <p>czerwiec 2014</p> <p>czerwiec 2015</p> <p>czerwiec 2016</p> <p>czerwiec 2017</p> <p>Kwota całkowita: 8 000,00 zł.</p> <p>Źródła pozyskania: 8 000,00 zł – Gmina Świecie</p>	<p>sierpień 2010</p> <p>sierpień 2011</p> <p>sierpień 2012</p> <p>sierpień 2013</p> <p>sierpień 2014</p> <p>sierpień 2015</p> <p>sierpień 2016</p> <p>sierpień 2017</p> <p>Kwota całkowita: 12 000,00 zł.</p> <p>Źródła pozyskania: 12 000,00 zł – Gmina Świecie</p>

Wizja Odnowy Miejscowości SULNÓWKO miejscem rekreacji dla mieszkańców wsi, Gminy i turystów oraz miejscowością o charakterze rolniczym, usługowym i mieszkaniowym.
Priorytet 1 Zwiększenie atrakcyjności miejscowości
Cel 2:
Spełnianie funkcji społecznych dla sołectwa
Nazwa: Coroczna organizacja Mikołajek dla najmłodszych mieszkańców wsi
Cel: spełnianie funkcji społecznych sołectwa.
Przeznaczenie: Kulturowanie zwyczajów i tradycji świątecznych.
Harmonogram realizacji:
grudzień 2010
grudzień 2011
grudzień 2012
grudzień 2013
grudzień 2014
grudzień 2015
grudzień 2016
grudzień 2017
Kwota całkowita: 8 000,00 zł.
Źródła pozyskania: 8 000,00 zł – Gmina Świecie

8.1. HARMONOGRAM WDRAŻANIA PLANU I ZARZĄDZANIE

Priorytet	Cel	Projekt	Rok realizacji	Realizujący	Koszt w zł
Zwiększenie atrakcyjności miejscowości	Zwiększenie atrakcyjności turystycznej obszaru	Modernizacja Ośrodka Wypoczynkowego nad jeziorem Deczno w miejscowościach Sulnówko i Sulnowo	2010	Rada sołecka	-
				Gmina	166 679,00
				UE	195 000,00
				Inne	-
				RAZEM	361.679,00
	Spełnianie funkcji społecznych, turystycznych i rekreacyjnych	Organizacja szkółki żeglarskiej dla dzieci w wieku od 6 do 12 lat z Gminy Świecie	2011	Rada sołecka	-
			2012		
			2013	Gmina	14.000
			2014	UE	-
			2015	Inne	-
2016					
2017	RAZEM	14.000			
Zwiększenie atrakcyjności turystycznej obszaru	„Remont świetlicy wiejskiej w Sulnówku”	2011	Rada sołecka		
			Gmina	118,921,20	
			UE	74.000,00	
			RAZEM	192.921,20	
Spełnianie funkcji społecznych, turystycznych i rekreacyjnych	Coroczna organizacja Dnia Kobiet dla mieszkańców		Rada sołecka		
			Gmina	8.000,00	
			UE		
			Razem	8.000,00	

PLAN ODNOWY MIEJSCOWOŚCI
SULNÓWKO

	Spełnianie funkcji społecznych dla sołectwa	Coroczna organizacja Dnia Dziecka dla mieszkańców	2010	Rada sołectka	-
			2011	Gmina	8.000
			2012	UE	-
			2013	Inne	-
			2014		
			2015		
			2016	RAZEM	8.000
	Spełnianie funkcji społecznych dla sołectwa	Coroczna organizacja Dnia Święta Rolnika – Dożynki dla mieszkańców	2010	Rada sołectka	-
			2011	Gmina	12.000
			2012		
			2013	UE	-
			2014	Inne	-
			2015		
			2016	RAZEM	12.000
	Spełnianie funkcji społecznych dla sołectwa	Coroczna organizacja Mikołajek dla najmłodszych mieszkańców wsi	2010	Rada sołectka	-
			2011	Gmina	8.000
			2012		
			2013	UE	-
			2014	Inne	-
			2015		
			2016	RAZEM	8.000

9. OPIS I CHARAKTERYSTYKA OBSZARÓW O SZCZEGÓLNYM ZNACZENIU DLA ZASPOKAJANIA POTRZEB MIESZKAŃCÓW SULNÓWKA

Obszarem o szczególnym znaczeniu służącym zaspokajaniu potrzeb mieszkańców jest baza rekreacyjna nad jeziorem Deczno. Znajduje się tu ośrodek wypoczynkowy, który przyciąga turystów. Mieszkańcy mają miejsce do spotkań nad jeziorem i odremontowanym pomostem. Dzieci natomiast mogą bezpiecznie spędzać czas na ogrodzonym placu zabaw. Do ośrodka prowadzi ścieżka rowerowa, zlokalizowana wzdłuż drogi.

Przewodniczący Rady Miejskiej
w Świecie
Jerzy Wojcik