

**UCHWAŁA NR 342/10**  
**RADY MIEJSKIEJ W ŚWIECIU**

z dnia 7 października 2010r.

**w sprawie przystąpienia do opracowania zmiany miejscowego planu zagospodarowania przestrzennego dla terenów położonych między ulicami Sportową, Wojska Polskiego i Jesionową w Świeciu.**


Na podstawie art. 18 ust. 2 pkt 5 ustawy z dnia 8 marca 1990 r. o samorządzie gminnym (Dz. U. z 2001 r. Nr 142, poz. 1591 z późniejszymi zmianami)<sup>1</sup> oraz art. 14 ust. 1 ustawy z dnia 27 marca 2003 r. o planowaniu i zagospodarowaniu przestrzennym (Dz. U. z 2003 r. Nr 80, poz. 717 z późniejszymi zmianami)<sup>2</sup>, uchwala się, co następuje:

§ 1. Przystąpić do opracowania zmiany miejscowego planu zagospodarowania przestrzennego dla terenów położonych między ulicami Sportową, Wojska Polskiego i Jesionową w Świeciu uchwalonego uchwałą Nr 364/06 z dnia 24 maja 2006r. Rady Miejskiej w Świeciu opublikowaną w Dz. Urz. Województwa Kujawsko-Pomorskiego Nr 86 z 2006r. poz. 1362 zgodnie z załącznikiem Nr 1 do niniejszej uchwały.

§ 2. Wykonanie uchwały powierza się Burmistrzowi Świecia.

§ 3. Uchwała wchodzi w życie z dniem podjęcia.

**Przewodniczący Rady Miejskiej**



**Jerzy Wójcik**

---

<sup>1</sup> Zmiany wymienionej ustawy zostały ogłoszone w Dz. U. z 2002 r. Nr 23, poz. 220, Nr 62, poz. 558, Nr 113, poz. 984, Nr 153, poz. 1271, Nr 214, poz. 1806, z 2003 r. Nr 80, poz. 717, Nr 162, poz. 1568, z 2004 r. Nr 102, poz. 1055, Nr 116, poz. 1203, Nr 167, poz. 1759, z 2005 r. Nr 172, poz. 1441, Nr 175, poz. 1457, z 2006 r. Nr 17, poz. 128, Nr 181, poz. 1337, z 2007 r. Nr 48, poz. 327, Nr 138, poz. 974, Nr 173, poz. 1218, z 2008 r. Nr 180, poz. 1111, Nr 223, poz. 1458, z 2009 r. Nr 52, poz. 420, Nr 157 poz.1241, Dz. U. z 2010r. Nr 28, poz. 142, Nr 28, poz. 146, Nr 106, poz. 675.

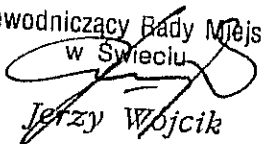
<sup>2</sup> Zmiany wymienionej ustawy zostały ogłoszone Dz. U. z 2004 r. Nr 6, poz. 41, Nr 141, poz. 1492, z 2005 r. Nr 113, poz. 954, Nr 130, poz. 1087, z 2006 r. Nr 45, poz. 319, Nr 225, poz. 1635, z 2008 r. Nr 123, poz. 803, Nr 199, poz. 1227, Nr 201, poz. 1237, Nr 220, poz. 1413, Dz. U. z 2010r. Nr 24, poz. 124, Nr 75, poz. 474, Nr 106, poz. 675, Nr 119, poz. 804.

## Uzasadnienie

Miejscowy plan zagospodarowania przestrzennego dla terenów położonych między ulicami Sportową, Wojska Polskiego i Jesionową w Świeciu został przyjęty uchwałą Rady Miejskiej w Świeciu Nr 364/06 z dnia 24 maja 2006r. i opublikowany w Dzienniku Urz. Województwa Kujawsko – Pomorskiego Nr 86 z 2006r. poz. 1362. Dwukrotnie dokonywane były zmiany w/w planu uchwałą Rady Miejskiej w Świeciu Nr 165/2008 z dnia 24 lipca 2008r. opublikowaną w Dz. Urz. Województwa Kujawsko – Pomorskiego Nr 118 z 2008r. poz. 1903 oraz uchwałą Rady Miejskiej w Świeciu Nr 286/10 z dnia 28 stycznia 2010r. opublikowaną w Dz. Urz. Województwa Kujawsko – Pomorskiego Nr 79 z 2010r. poz. 929.

Właściciele nieruchomości położonych na terenach objętych ustaleniami miejscowego planu zagospodarowania przestrzennego złożyli 5 wniosków o dokonanie zmiany przedstawionego planu. Dwa wnioski dotyczące zmiany obowiązującej linii zabudowy, dwa kolejne o zmianę funkcji zapisanej w planie, jeden w sprawie zaktualizowania obszaru wyznaczonego w planie jako tereny zalewowe. Będą dokonywane również zmiany w planie związane z korektą przebiegu układu drogowego.

Zainteresowani zmianą w planie będą powiadomieni w prasie oraz przez obwieszczenie o możliwości składania wniosków w tej sprawie do Burmistrza Świecia w terminie nie krótszym niż 21 dni od dnia ogłoszenia.

Przewodniczący Rady Miejskiej  
w Świeciu  
  
Jerzy Wójcik

**STAROSTWO POWIATOWE**

w Świeciu  
ul. Wolności 77, Koniaków, Kaidash  
15-000 Świecie  
tel. (540) 523 56 83, 56 83 132, 56 83 133  
e-mail: starostwo@swiecie.pl  
www.starostwo.swiecie.pl

ks. zam. 540/2010

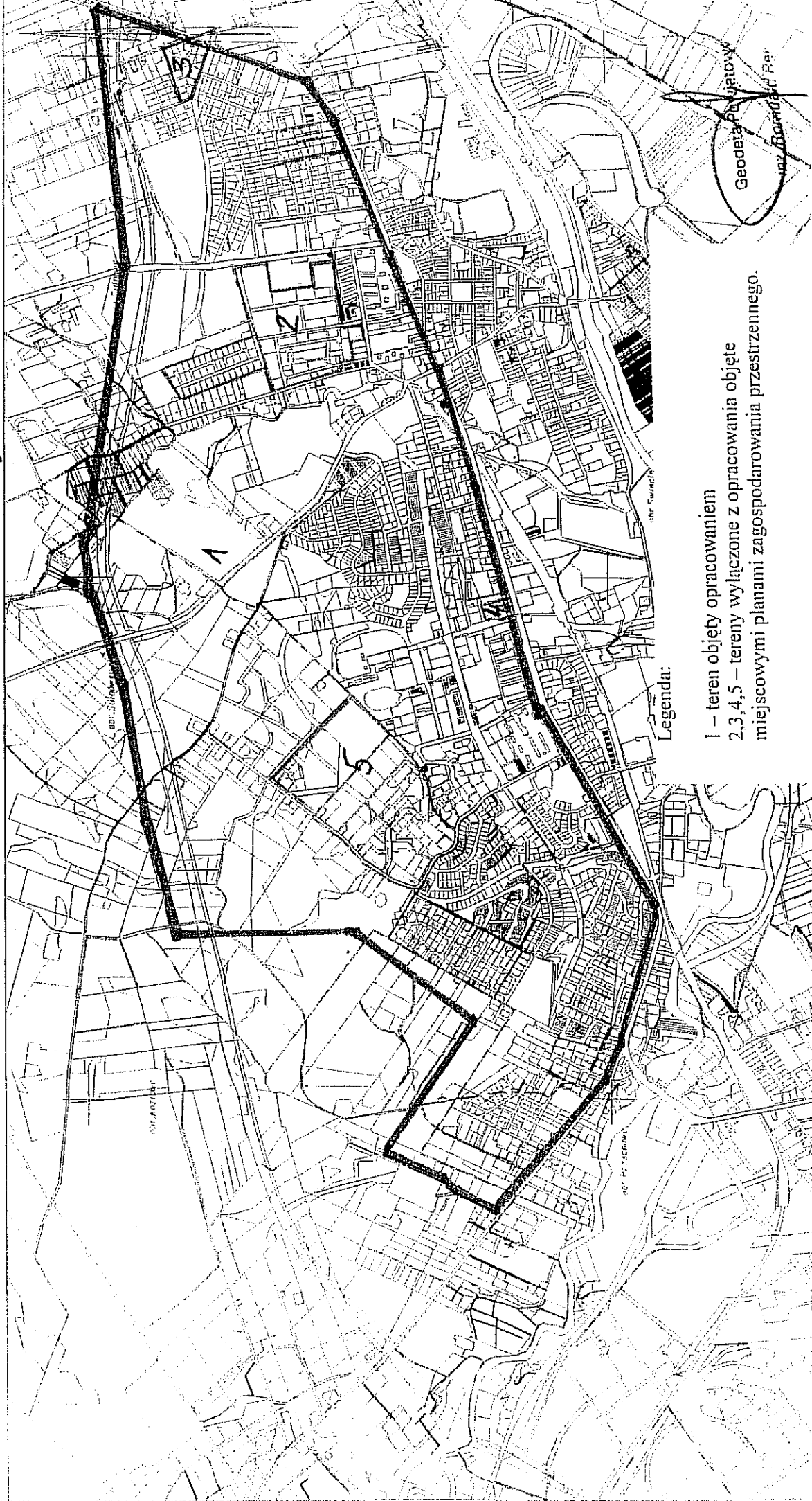
**KOPIA Z MAPY EWIDENCYJNEJ**

Załącznik graficzny Nr 1  
do Uchwały Nr 249.../10  
Rady Miejskiej w Świeciu

Przewodniczący Rady Miejskiej dnia 7 października 2010r.  
w Świeciu

*Jerzy Krójcik*

SKALA 1:20000



Legenda:

- 1 – teren objęty opracowaniem
- 2,3,4,5 – tereny wyłączone z opracowania objęte miejscowymi planami zagospodarowania przestrzennego.

Geodeta Powiatowy  
Jerzy Krójcik