

Uchwała Nr 328/10
Rady Miejskiej w Świeciu
z dnia 29 lipca 2010 r.

w sprawie przystąpienia do opracowania zmiany miejscowego planu zagospodarowania przestrzennego dla Czapelek.


Na podstawie art. 18 ust. 2 pkt 5 ustawy z dnia 8 marca 1990 r. o samorządzie gminnym (Dz. U. z 2001 r. Nr 142, poz. 1591 z późniejszymi zmianami)¹ oraz art. 14 ust. 1 ustawy z dnia 27 marca 2003 r. o planowaniu i zagospodarowaniu przestrzennym (Dz. U. z 2003 r. Nr 80, poz. 717 z późniejszymi zmianami)², uchwała się, co następuje:

§ 1. Przystąpić do opracowania zmiany miejscowego planu zagospodarowania przestrzennego dla Czapelek, uchwalonego uchwałą Nr 453/02 Rady Miejskiej w Świeciu z dnia 20 czerwca 2002 r. w sprawie miejscowego planu zagospodarowania przestrzennego wsi Czapelki (Dz. Urz. Kujawsko - Pomorskiego Nr 1 poz. 4 z dnia 8 stycznia 2003 r.) zgodnie z załącznikiem graficznym Nr 1 i Nr 2 do niniejszej uchwały.

§ 2. Wykonanie uchwały powierza się Burmistrzowi Świecia.

§ 3. Uchwała wchodzi w życie z dniem podjęcia.

Przewodniczący Rady Miejskiej


Jerzy Wójcik

¹ Zmiany wymienionej ustawy zostały ogłoszone w Dz. U. z 2002 r. Nr 23, poz. 220, Nr 62, poz. 558, Nr 113, poz. 984, Nr 153, poz. 1271, Nr 214, poz. 1806, z 2003 r. Nr 80, poz. 717, Nr 162, poz. 1568, z 2004 r. Nr 102, poz. 1055, Nr 116, poz. 1203, Nr 167, poz. 1759, z 2005 r. Nr 172, poz. 1441, Nr 175, poz. 1457, z 2006 r. Nr 17, poz. 128, Nr 181, poz. 1337, z 2007 r. Nr 48, poz. 327, Nr 138, poz. 974, Nr 173, poz. 1218, z 2008 r. Nr 180, poz. 1111, Nr 223, poz. 1458, z 2009 r. Nr 52, poz. 420, Dz. U. z 2010r. Nr 28, poz. 142, Nr 28, poz. 146, Nr 106, poz. 675.

² Zmiany wymienionej ustawy zostały ogłoszone Dz. U. z 2004 r. Nr 6, poz. 41, Nr 141, poz. 1492, z 2005 r. Nr 113, poz. 954, Nr 130, poz. 1087, z 2006 r. Nr 45, poz. 319, Nr 225, poz. 1635, z 2008 r. Nr 123, poz. 803, Nr 199, poz. 1227, Nr 201, poz. 1237, Nr 220, poz. 1413, Dz. U. z 2010r. Nr 24, poz. 124, Nr 75, poz. 474, Nr 106, poz. 675, Nr 119, poz. 804.

Uzasadnienie

Zainteresowanie inwestorów budową elektrowni wiatrowych powoduje potrzebę dokonania zmiany w miejscowym planie zagospodarowania przestrzennego dla wsi Czapelki.

Produkcja energii elektrycznej ze źródeł odnawialnych, w tym wykorzystanie siły wiatru, jest działaniem zgodnym z polityką energetyczną i ekologiczną państwa, jak również z przyjętymi w tej dziedzinie umowami międzynarodowymi. Ponadto zmiany mają dotyczyć przeznaczenia gruntów rolnych pod zabudowę lotniskową.

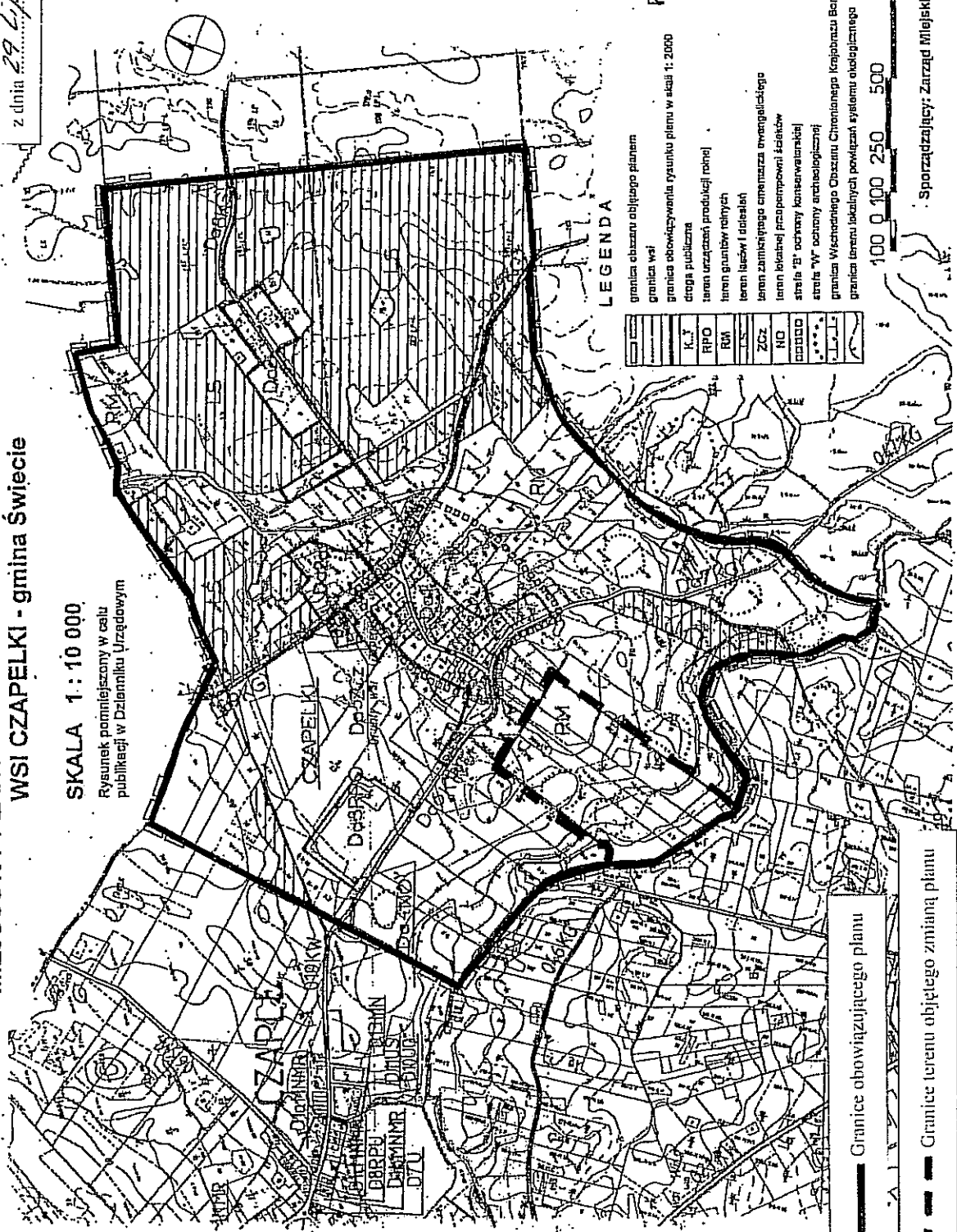
Przewodniczący Rady Miejskiej
w Świeciu
Jerzy Wojcik

Załącznik Nr 1
do Uchwały Nr 328/10
Rady Miejskiej w Świecie
z dnia 29 Lipca 2010r.

**MIEJSCOWY PLAN ZAGOSPODAROWANIA PRZESTRZENNEGO
WSI CZAPELKI - gmina Świecie**

SKALA 1:10 000.

Rysunek pomniejszony w celu
publikacji w Dzienniku Urzędowym



LEGENDA

	granica obszaru objętego planem
	granica wsi
	granica obowiązującego rysunku planu w skali 1:2000
	droga publiczna
	teren urządzeń produkcji rolnej
	teren gruntów rolnych
	teren lasów i łąk/leśnictw
	teren zamkniętego cmentarza ewangelickiego
	teren lokalnei przedsiębiorstw i zakładów
	stanie "Z" ochrany konserwatorskiej
	stanie "W" ochrony architektonicznej
	granica Wschodniego Obszaru Chronionego Krajobrazu Barów Tucholskich
	granica terenów lokalnych powiązań systemu ekologicznego

100 0 100 250 500 1000m

Sporządził: Zarząd Miejski w Świecie

Przewodniczący Rady Miejskiej
w Świecie
Jerzy Wojcila

Granice obowiązującego planu

Granice terenu objętego zmianą planu

MIEJSCOWY PLAN ZAGOSPODAROWANIA PRZESTRZENNEGO WSI CZAPELKI - gmina Świecie

RYŚUNEK PLANU dla terenu oznaczonego na zał. nr 1 - symbol Da 2a:

Załącznik Nr 2
do Uchwały Nr 328/10
Rady Miejskiej w Świeciu
z dnia 29. Lipca 2010r.

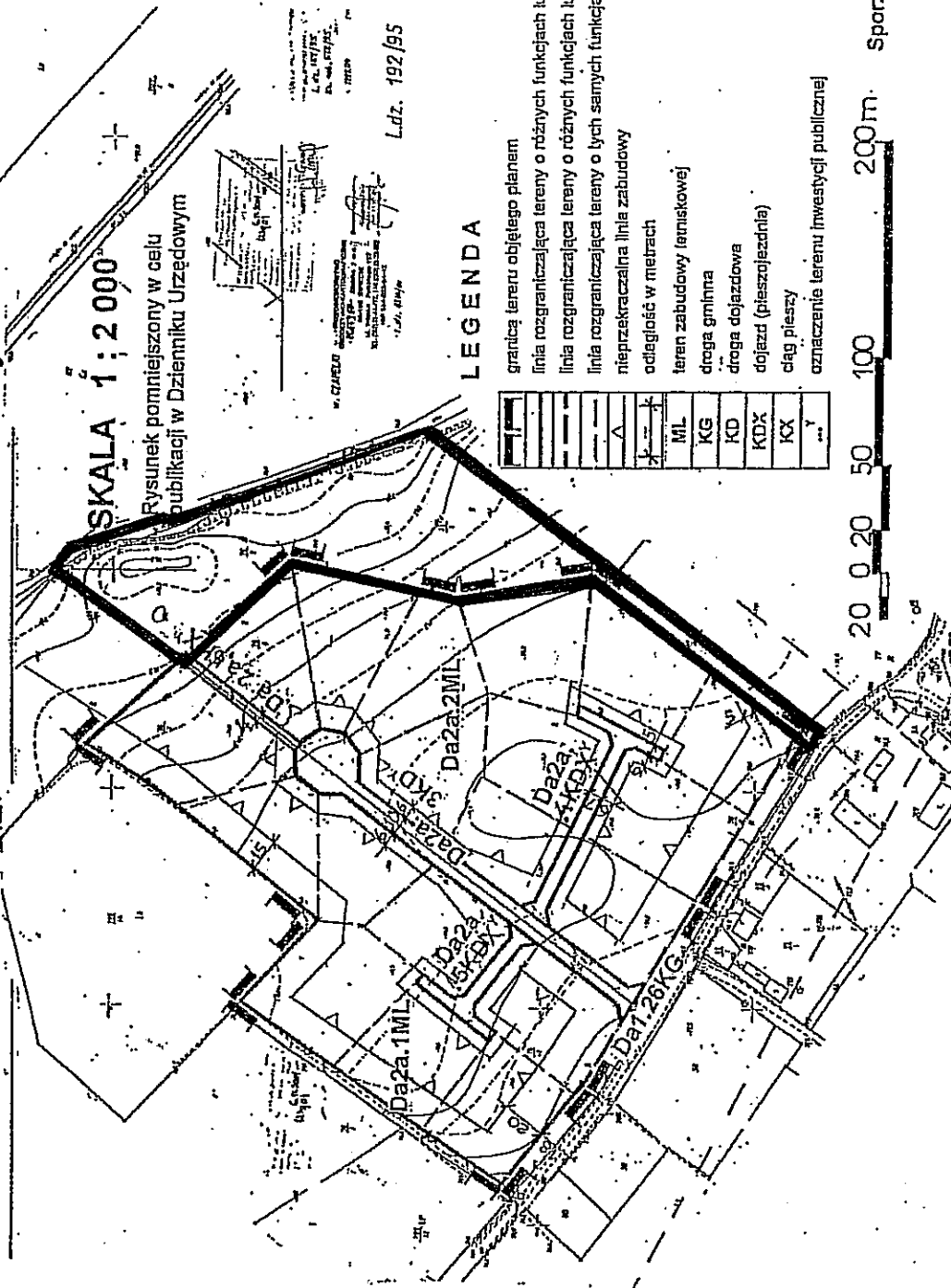


— Teren objęty zmianą planu

SKALA 1 : 2 000

Rysunek pomniejszony w celu publikacji w Dzienniku Urzędowym

L.dz. 192/95



LEGENDA

- granicą terenu objętego planem
- linia rozgraniczająca tereny o różnych funkcjach lub zasadach zagospodarowania - ściśle określona
- linia rozgraniczająca tereny o różnych funkcjach lub zasadach zagospodarowania - orientacyjna
- linia rozgraniczająca tereny o tych samych funkcjach lub zasadach zagospodarowania - orientacyjna
- nierozdzielalna linia zabudowy
- odległość w metrach
- teren zabudowy (miskowej)
- droga gminna
- droga dojazdowa
- dojazd (pieszojezdni)
- ciąg pieszy
- oznaczenie terenu inwestycji publicznej

	ML
	KG
	KD
	KDX
	KK
	...



Sporządzający: Zarząd Miejski w Świeciu

Przewodniczący Rady Miejskiej
w Świeciu
Jerzy Wojcik