

UCHWAŁA NR 146/20
RADY MIEJSKIEJ W ŚWIECIU

z dnia 27 lutego 2020 r.

w sprawie nadania nazwy ulicom położonym na terenie miasta Świecia, wsi Sulnówko i wsi Sulnowo.

Na podstawie art. 18 ust. 2 pkt 13 ustawy z dnia 8 marca 1990 r. o samorządzie gminnym (Dz. U. z 2019 r. poz. 506, 1309, 1571, 1696 i 1815), uchwała się, co następuje:

§ 1. Nadać następującą nazwę niżej wymienionej ulicy położonej na terenie miasta Świecia zgodnie z mapą stanowiącą załącznik Nr 1:

a) ul. Działkowców – działki nr 457/27 cz., nr 457/38 cz., nr 455/5 cz., nr 491/5 i nr 491/8 cz.

§ 2. Nadać następujące nazwy niżej wymienionym ulicom położonym we wsi Sulnówko zgodnie z mapami stanowiącymi załączniki:

a) ul. Działkowców – działki nr 561/10 cz. i nr 493 cz. – załącznik Nr 2,

b) ul. Kazimierza Jagiellończyka – działki nr 106/11 i nr 106/10 – załącznik Nr 3.


§ 3. Nadać następującą nazwę niżej wymienionej ulicy położonej we wsi Sulnowo zgodnie z mapą stanowiącą załącznik Nr 4:

a) ul. Zdzisława Erdmanna – działki nr 21/7, nr 27/11, nr 59, nr 835/4.

§ 4. Wykonanie uchwały powierza się Burmistrzowi Świecia.

§ 5. Uchwała wchodzi w życie po upływie 14 dni od dnia ogłoszenia w Dzienniku Urzędowym Województwa Kujawsko-Pomorskiego.

**Przewodniczący Rady
Miejskiej**



Jerzy Wojcik

Starosta Świecki

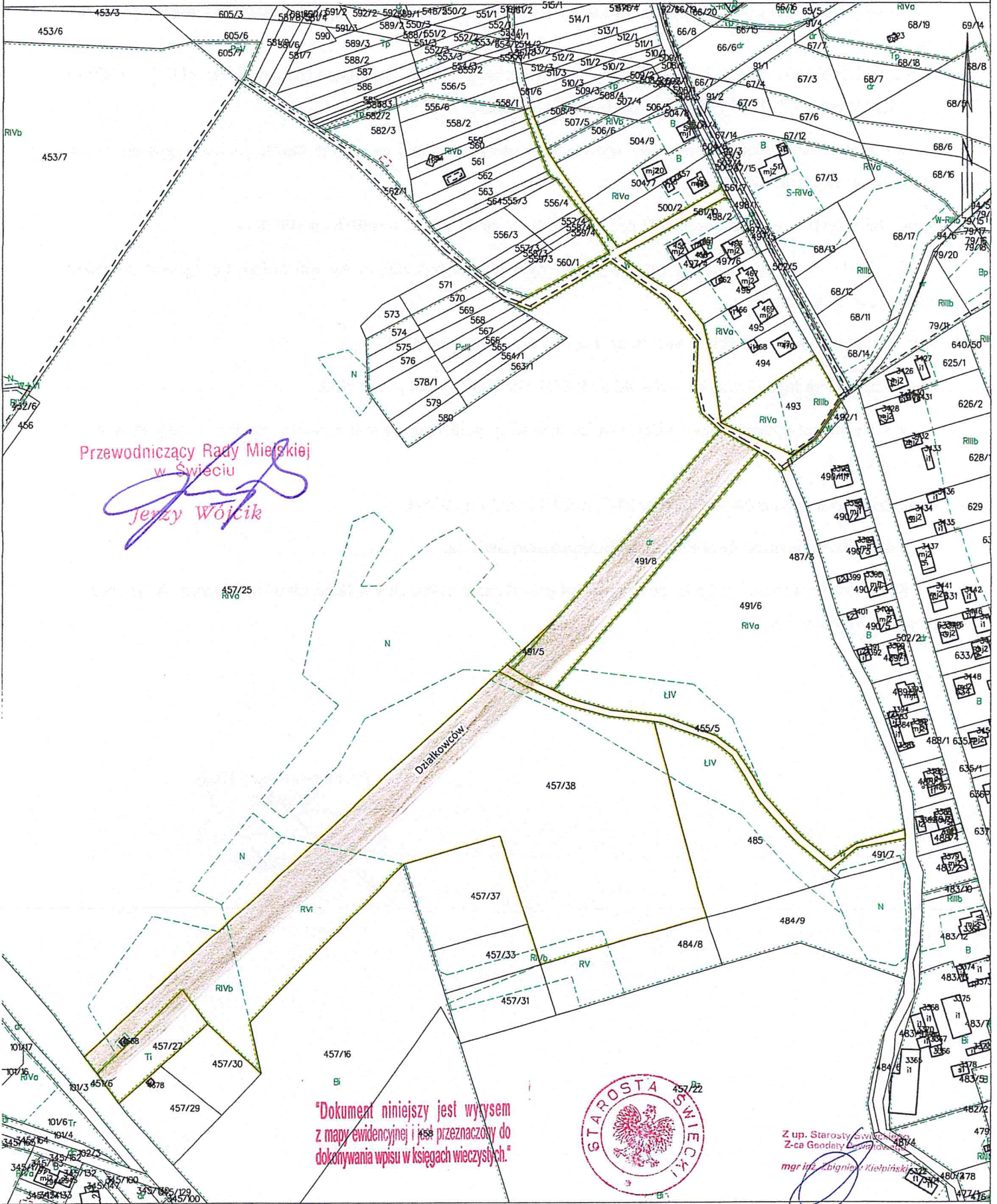
Województwo: kujawsko-pomorskie
Powiat: świecki
Jednostka ewidencyjna: 041409_4, Świecie - Miasto
Obręb: 041409_4.0001, Świecie

WYRYS Z MAPY EWIDENCYJNEJ

SKALA 1:2000

19.4.2; 6.200.24.19.2.4; 6.200.24.19.2.2; 6.200.24.14.4.4; 6.200.24.14.4.2; 6.200.24.14.2.4; 6.200.24.14.2.2; 6.200.24.09.4.4; 6.200.24.08.4.3
obr. Sulnówko 0017, ark. 7: dz. 493, 561/10, obr. Świecie 0001: dz. 455/5, 457/27, 457/38, 491/5, 491/8

Załącznik Nr 1
do Uchwały Nr 146/20
Rady Miejskiej w Świeciu
z dnia 27 lutego 2020 r.



Przewodniczący Rady Miejskiej
w Świeciu
Jerzy Wójcik

"Dokument niniejszy jest wyrysem
z mapy ewidencyjnej i jest przeznaczony do
dokonywania wpisu w księgach wieczystych."



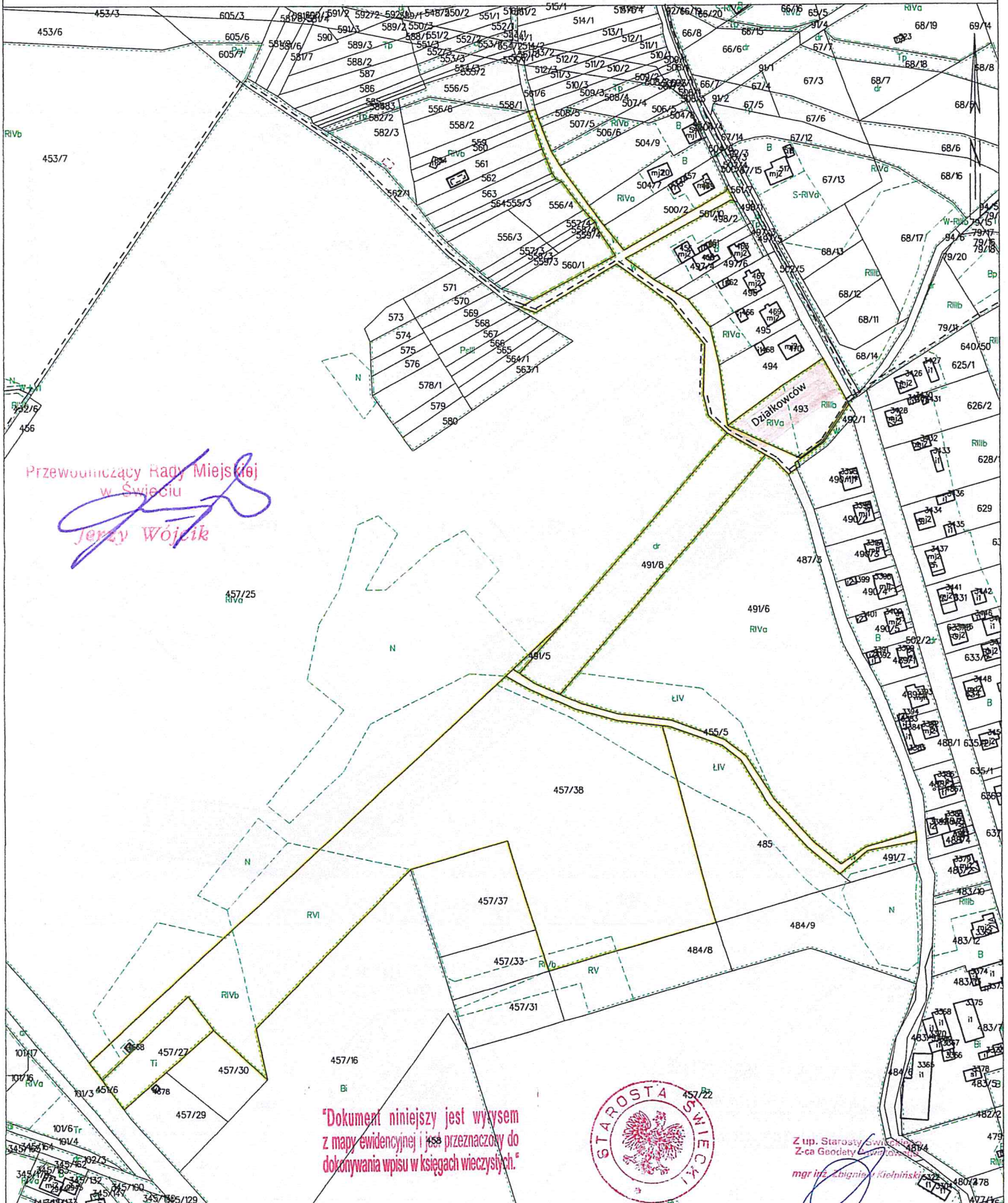
Z up. Starosta Świecki
Z-ca Góraly
mgr inż. Zbigniew Kiełpiński

Starosta Świecki

WYRYS Z MAPY EWIDENCYJNEJ

SKALA 1:2000

19.4.2; 6.200.24.19.2.4; 6.200.24.19.2.2; 6.200.24.14.4.4; 6.200.24.14.4.2; 6.200.24.14.2.4; 6.200.24.14.2.2; 6.200.24.09.4.4; 6.200.24.08.4.3
obr. Sulnówko 0017, ark. 7: dz. 493, 561/10, obr. Świecie 0001: dz. 455/5, 457/27, 457/38, 491/5, 491/8



Przewodniczący Rady Miejskiej
w Świeciu
Jerzy Wójcik

"Dokument niniejszy jest wyrysem
z mapy ewidencyjnej i jest przeznaczony do
dokonywania wpisu w księgach wieczystych."



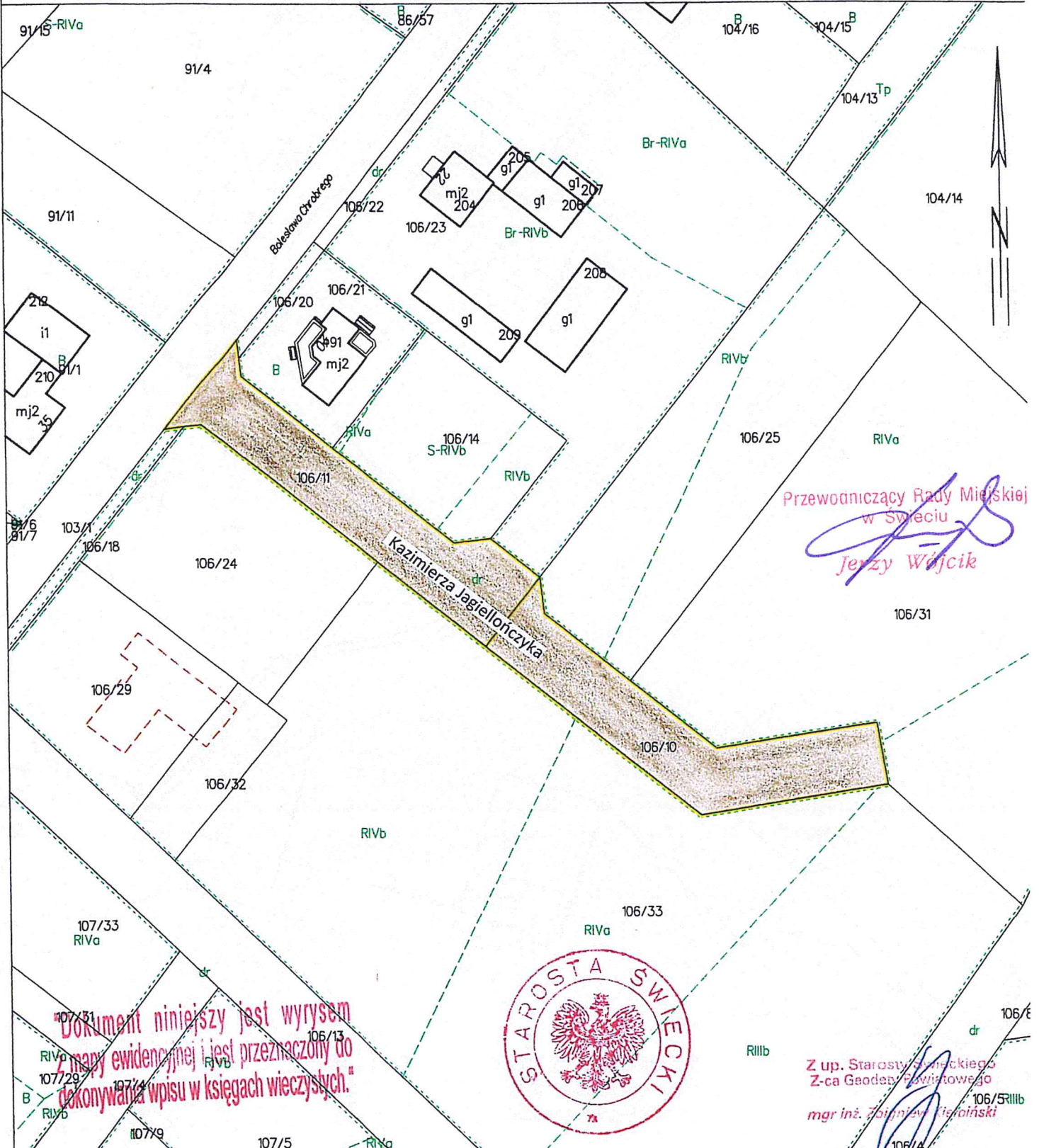
Z up. Starosta Świecki
Z-ca Geodeta
mgr inż. Zbigniew Kiepiński

Starosta Świecki

WYRYS Z MAPY EWIDENCYJNEJ

SKALA 1:1000

2.4; 6.200.24.19.2.2; 6.200.24.14.4.4; 6.200.24.14.4.2; 6.200.24.14.2.4; 6.200.24.14.2.2; 6.200.24.09.4
obr. Sulnówko 0017, ark. 7: dz. 106/10, 106/11



Przewodniczący Rady Miejskiej
w Świeciu
Jerzy Wójcik



Z up. Starosty Świeckiego
Z-ca Geod. Powiatowego
mgr inż. Andrzej Kisielewski

"Dokument niniejszy jest wyrysem
z mapy ewidencyjnej i jest przeznaczony do
dokonywania wpisu w księgach wieczystych."

4.18/2020

Ks. zam.

Przewodniczący Rady Miejskiej
w Świcieciu
Jerzy Wójcik

Województwo: kujawsko-pomorskie

Powiat: świecki

Jednostka ewidencyjna: 041409_5, Świecie

Obręb: 041409_5.0019, Sulnowo

Arkusz: 1 Załącznik Nr 4

WYRRYS Z MAPY EWIDENCYJNEJ

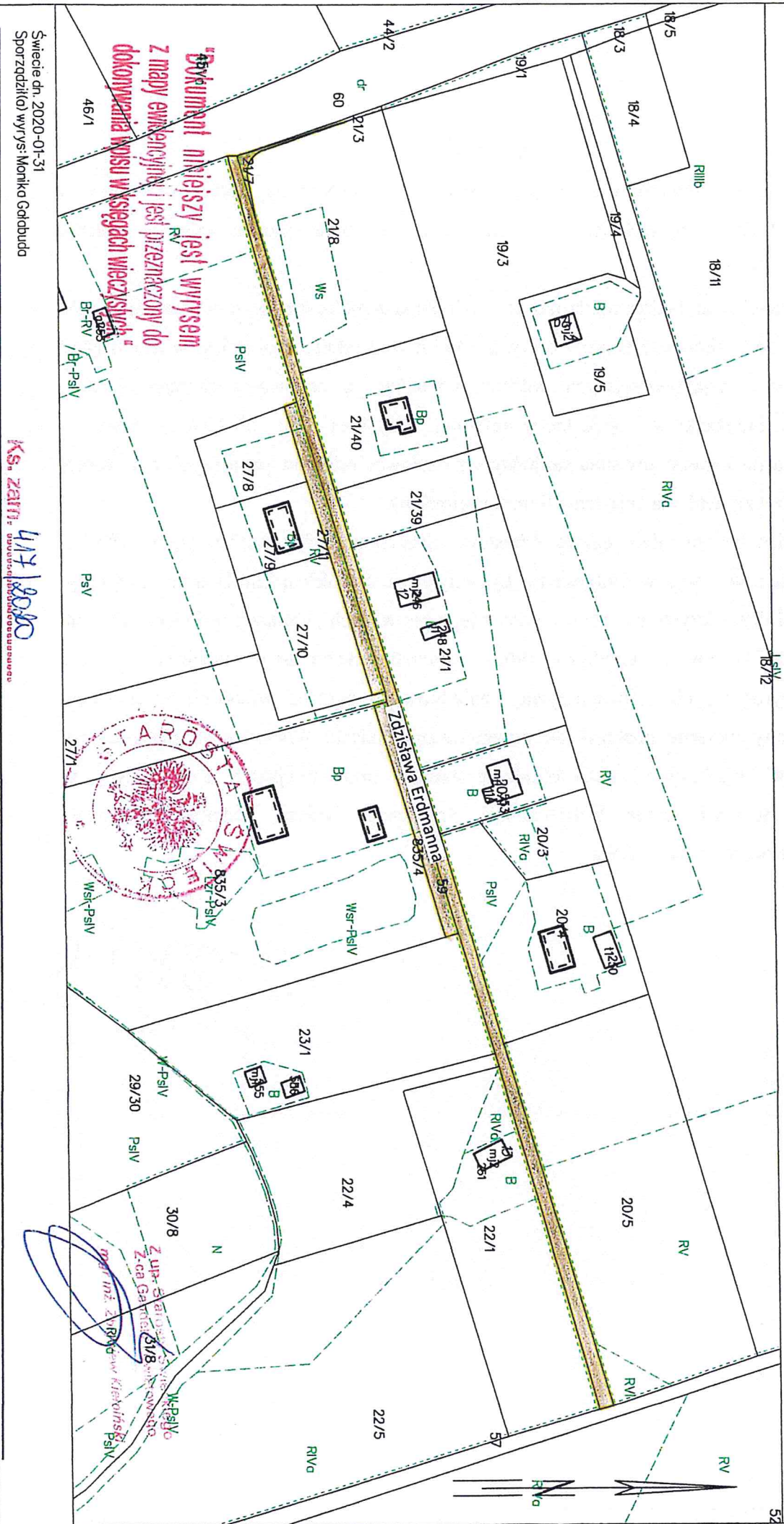
do Uchwały Nr 146/20

Rady Miejskiej w Świcieciu

z dnia 27 lutego 2020 r.

SKALA 1:2000

.19.4.2; 6.200.24.19.2.4; 6.200.24.14.4.4; 6.200.24.14.4.2; 6.200.24.14.2.2; 6.200.24.14.2.4; 6.200.24.09.4.4; 6.200.24.08.4.3
obr. Sulnowo 0019, ork. 1: dz. 21/7, 27/11, 59, 835/4

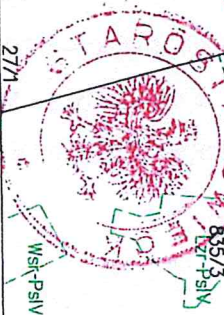


"Dokument niniejszy jest wyrysem z mapy ewidencyjnej i jest przeznaczony do dokonywania wpisów księgach wieczystych"

Świecie dn. 2020-01-31
Sporządził(a) wyrys: Monika Galbuda

Id.: 80CE3B78-FB04-49E5-BEA4-5C073372924F. Podpisany

Ks. Zaim.
4/17/2020
Sulnowo



Z ul. S. Białos. 5/8
Z-ca Galbuda Monika
Województwo Kujawsko-Pomorskie

UZASADNIENIE

Rozwój budownictwa mieszkaniowego i usługowego na terenie Świecia, Sulnowa i Sulnówka oraz budowa infrastruktury technicznej towarzyszącej ww. budownictwu wymaga nadania nazwy kolejnym ulicom.

Na osiedlu Marianki ulica będzie miała nazwę Kazimierza Jagiellończyka, który urodził się 30 listopada 1427 r. w Krakowie, a zmarł 7 czerwca 1492 r. w Grodnie. Król Polski w latach 1447 – 1492 r. Jeden z najaktywniejszych polskich władców, za panowania którego Korona, pokonując zakon krzyżacki w wojnie trzynastoletniej, odzyskała – po 158 latach – Pomorze Gdańskie, a dynastia Jagiellonów stała się jednym z czołowych domów panujących w Europie. Przyczynił się do wzmocnienia znaczenia Sejmu i sejmików.

W Sulnowie ulica będzie miała nazwę Zdzisława Erdmanna, który urodził się w 1937 r. w Szubinie, a zmarł w 2005 r. w Bydgoszczy. Był aktywnym członkiem Ligi Ochrony Przyrody. Pod koniec lat pięćdziesiątych ukazała się jedna z jego pierwszych publikacji poświęcona szacie roślinnej Pomorza. Do Świecia przybył w 1966 r. i niemal natychmiast poświęcił się ochronie osobliwości przyrodniczych i inwentaryzacji zabytkowych parków wiejskich w powiecie świeckim. Zebrany materiał posłużył do przygotowania książki "Osobliwości przyrodnicze Ziemi Świeckiej", wydanej z okazji 650-lecia nadania praw miejskich. Jako jedyny w województwie otrzymał Order Wdzięczności Społecznej będący podziękowaniem za upowszechnianie ochrony środowiska.

Przewodniczący Rady Miejskiej
w Świeciu
Jerzy Wójcik