




MIEJSCOWY PLAN ZAGOSPODAROWANIA PRZESTRZENNEGO OBEJMUJĄCY TERENY POŁOŻONE MIĘDZY ULICAMI SPORTOWĄ, WOJSKA POLSKIEGO, JESIONOWĄ I DROGĄ EKSPRESOWĄ S5 ORAZ W MIEJSCOWOŚCIACH SULNÓWKO I KOZŁOWO, GMINA ŚWIECIE

RYSUNEK PLANU

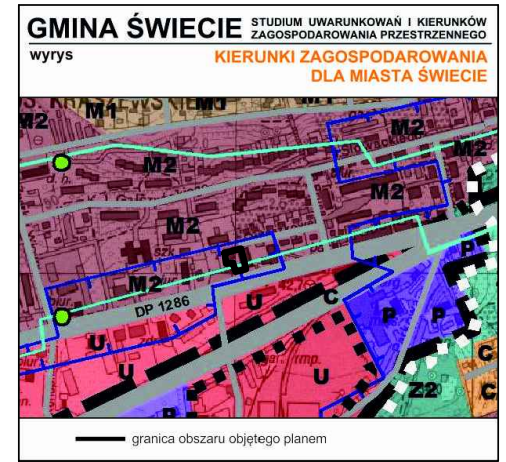
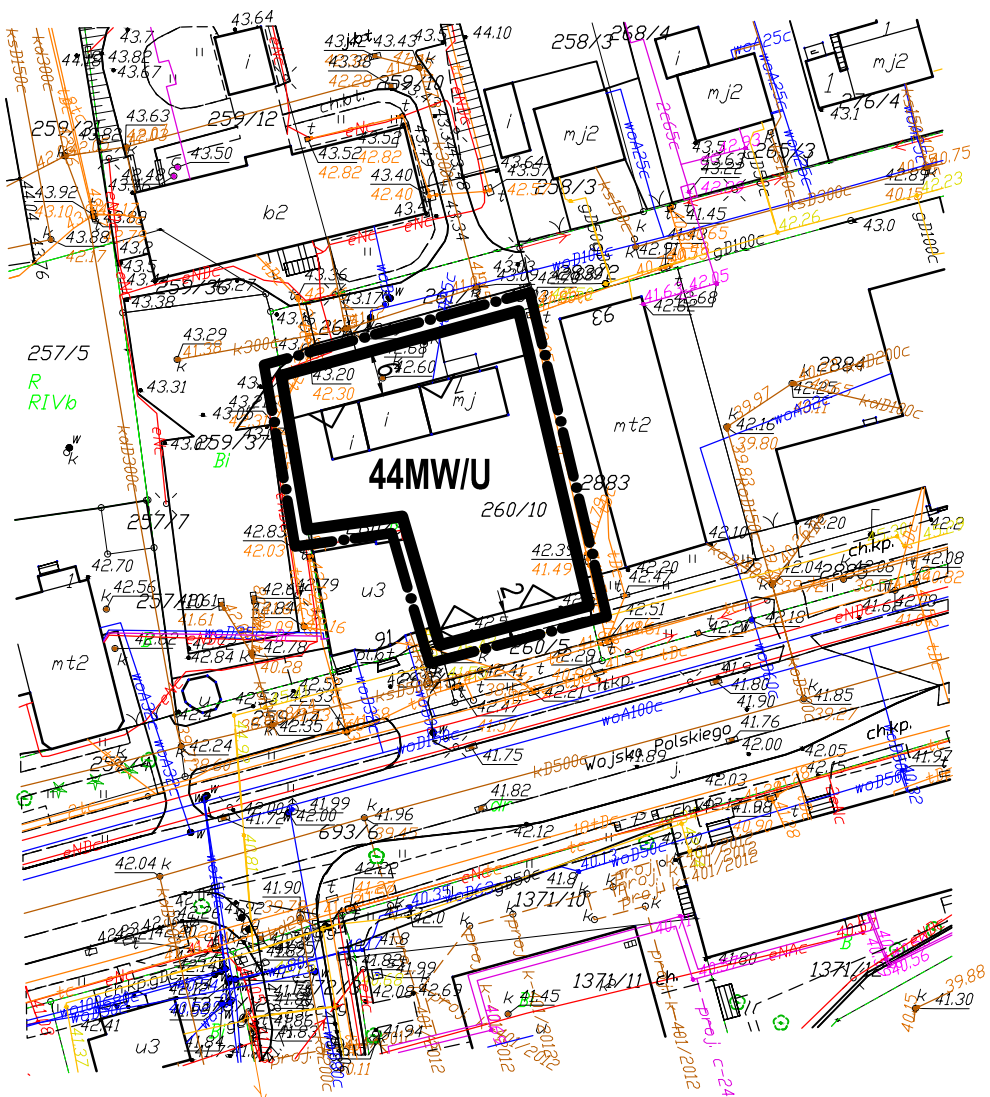
SKALA 1:1000



ZAŁĄCZNIK NR 1 DO UCHWAŁY NR 105/19 RADY MIEJSKIEJ W ŚWIECIU Z DNIA 30 PAŹDZIERNIKA 2019R.

ORGAN SPORZĄDZAJĄCY: BURMISTRZ ŚWIECIA

ARKUSZ NR 8



OZNACZENIA OBOWIĄZUJĄCE	
	granice obszaru objętego planem
	linie rozgraniczające tereny o różnym przeznaczeniu lub różnych zasadach zagospodarowania
	maksymalna nieprzekraczalna linia zabudowy
	wymiarowanie
PRZEZNACZENIE TERENÓW	
MW/U	teren zabudowy mieszkaniowej wielorodzinnej, zabudowy usługowej nieuciążliwej