




MIEJSCOWY PLAN ZAGOSPODAROWANIA PRZESTRZENNEGO OBEJMUJĄCY TERENY POŁOŻONE MIĘDZY ULICAMI SPORTOWĄ, WOJSKA POLSKIEGO, JESIONOWĄ I DROGĄ EKSPRESOWĄ S5 ORAZ W MIEJSCOWOŚCIACH SULNÓWKO I KOZŁOWO, GMINA ŚWIECIE

RYSUNEK PLANU

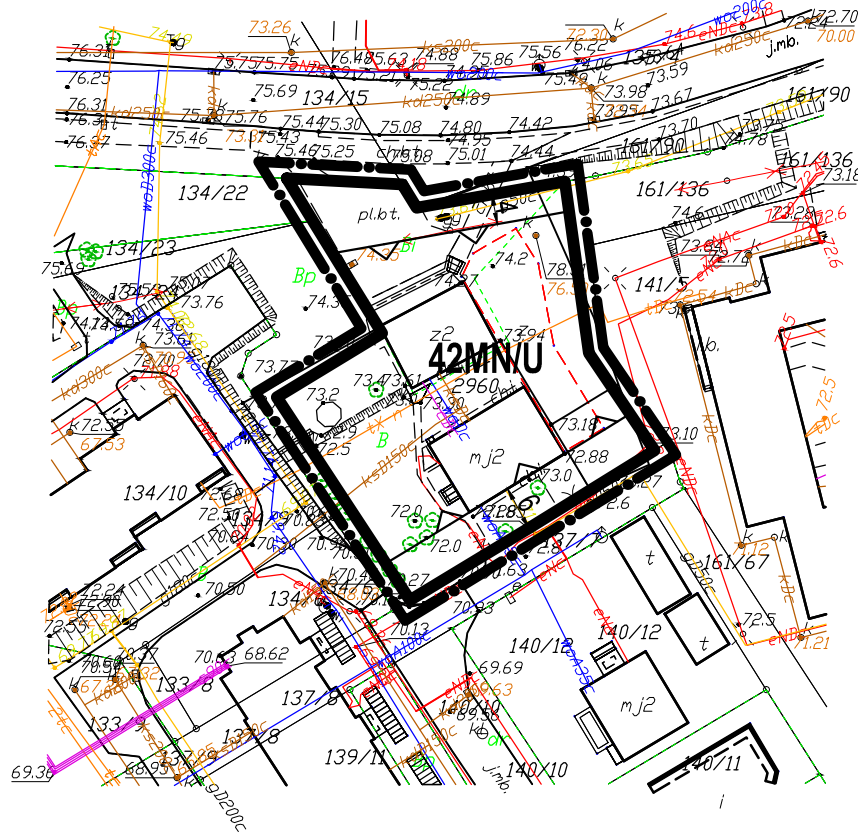
SKALA 1:1000



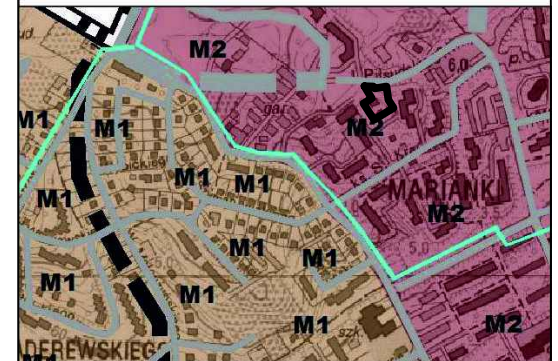
ZAŁĄCZNIK NR 1 DO UCHWAŁY NR 105/19
RADY MIEJSKIEJ W ŚWIECIU Z DNIA 30 PAŹDZIERNIKA 2019R.

ORGAN SPORZĄDZAJĄCY: BURMISTRZ ŚWIECIA

ARKUSZ NR 6



GMINA ŚWIECIE STUDIUM UWARUNKOWAŃ I KIERUNKÓW
ZAGOSPODAROWANIA PRZESTRZENNEGO
wyrys **KIERUNKI ZAGOSPODAROWANIA
DLA MIASTA ŚWIECIE**



OZNACZENIA OBOWIĄZUJĄCE

- granice obszaru objętego planem
- linie rozgraniczające tereny o różnym przeznaczeniu lub różnych zasadach zagospodarowania
- maksymalna nieprzekraczalna linia zabudowy
- wymiarowanie

PRZEZNACZENIE TERENÓW

- MN/U** teren zabudowy mieszkaniowej jednorodzinnej, zabudowy usługowej nieuciążliwej