

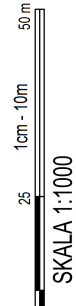
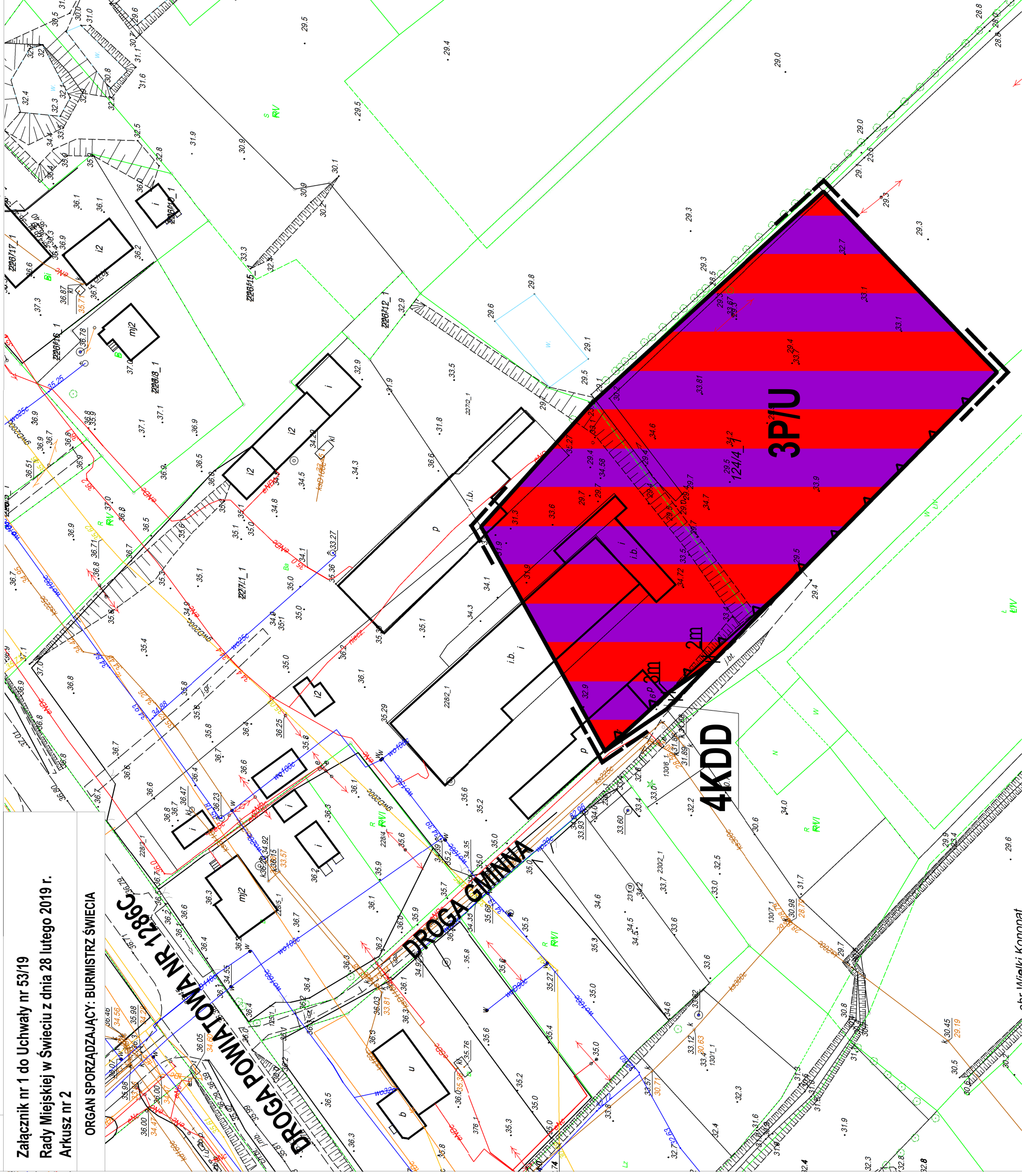


MIEJSCOWY PLAN ZAGOSPODAROWANIA PRZESTRZENNEGO DLA DZIAŁEK NR 124/4 I NR 383

POŁOŻONYCH WE WSI WIELKI KONOPAT, GMINA ŚWIECIE

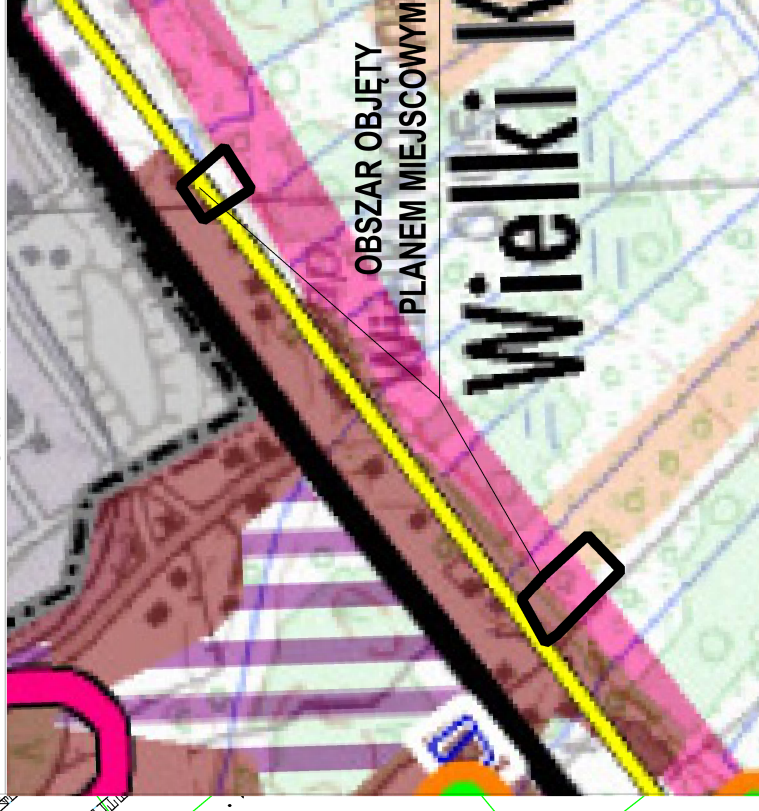
Załącznik nr 1 do Uchwały nr 53/19
Rady Miejskiej w Świeciu z dnia 28 lutego 2019 r.
Arkusze nr 2

ORGAN SPORZĄDZAJĄCY: BURMISTRZ ŚWIECIA



SKALA 1:1000

Studium Uwarunkowań i Kierunków Zagospodarowania
Przestrzennego Gminy Świecie
Skala 1:10 000



- zabudowa miejscowości - do adaptacji, modernizacji, uzupełnień
- pozostałe tereny - dla których nie przewiduje się zmiany przeznaczenia
- gazociąg wysokiego ciśnienia (istniejący / projektowany)
- granice stref
- strefa inwestycyjno-osadnicza
- strefa ekologiczna

OZNACZENIA

- GRANICA OBSZARU OBJĘTEGO PLANEM MIEJSCOWYM
- LINIA ROZGRANICZAJĄCA TERENY O RÓŻNYM PRZEZNACZENIU LUB RÓŻNYCH ZASADACH ZAGOSPODAROWANIA
- MAKSYMALNA NIEPRZEKRACZAJĄCA LINIA ZABUDOWY
- OZNACZENIE TERENU WYDZIELONEGO LINIAMI ROZGRANICZAJĄCYMI
- WYMIAROWANIE
- PRZEZNACZENIE TERENÓW
 - TEREN OBIEKTÓW PRODUKCYJNYCH, SKŁADÓW I MAGAZYNÓW, ZABUDOWY USŁUGOWEJ
 - TEREN DROGI PUBLICZNEJ DOJAZDOWEJ