



# MIEJSCOWY PLAN ZAGOSPODAROWANIA PRZESTRZENNEGO DLA DZIAŁEK NR 124/4 I NR 383

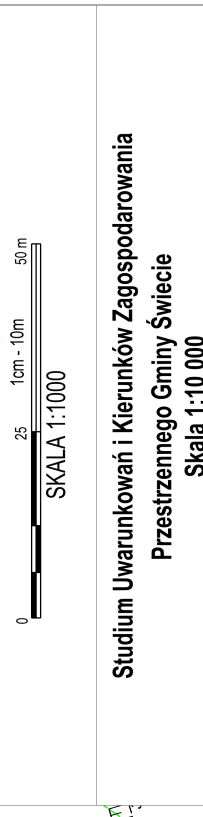
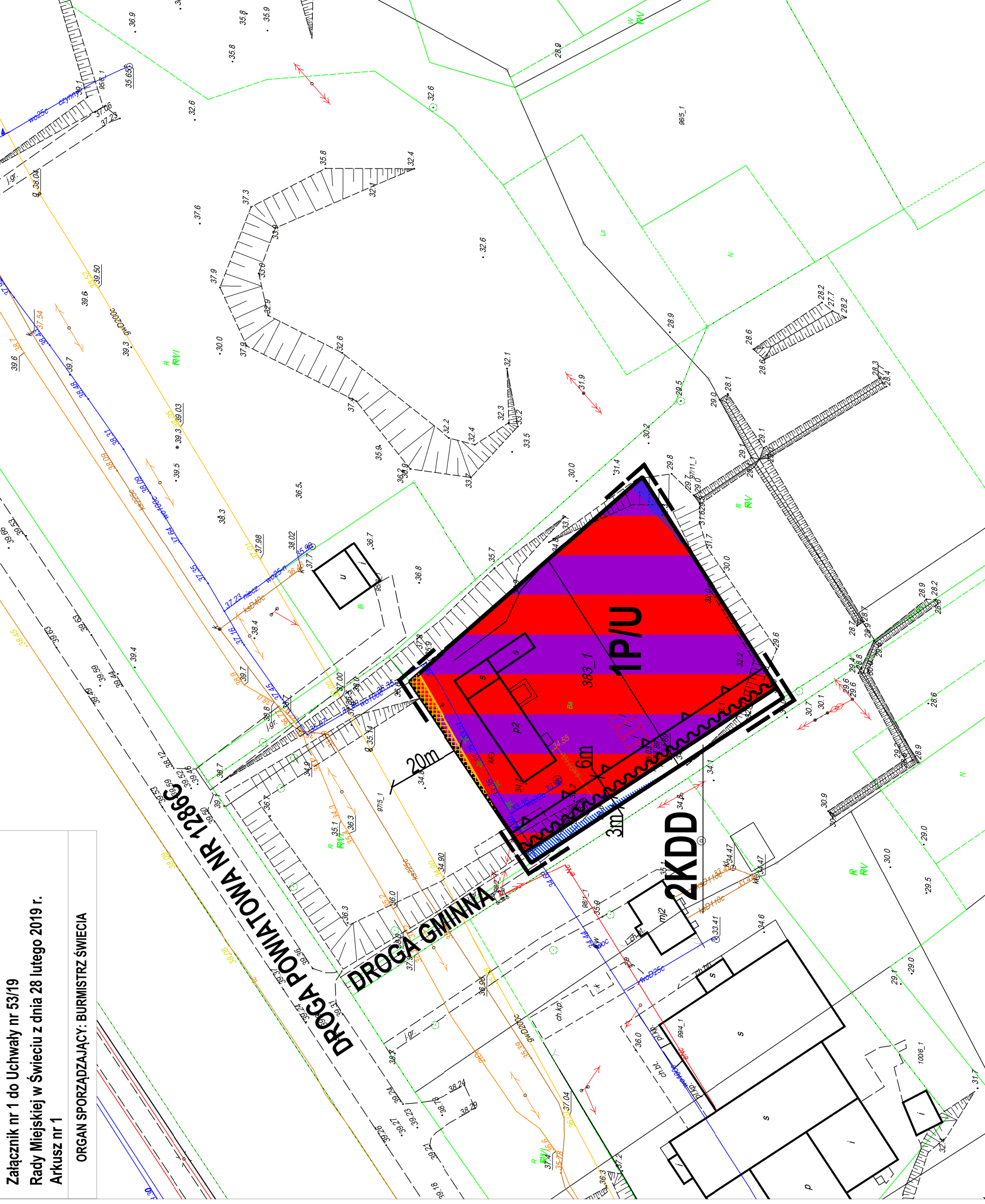
## POŁOŻONYCH WE WSI WIELKI KONOPAT, GMINA ŚWIECIE

Załącznik nr 1 do Uchwały nr 53/19

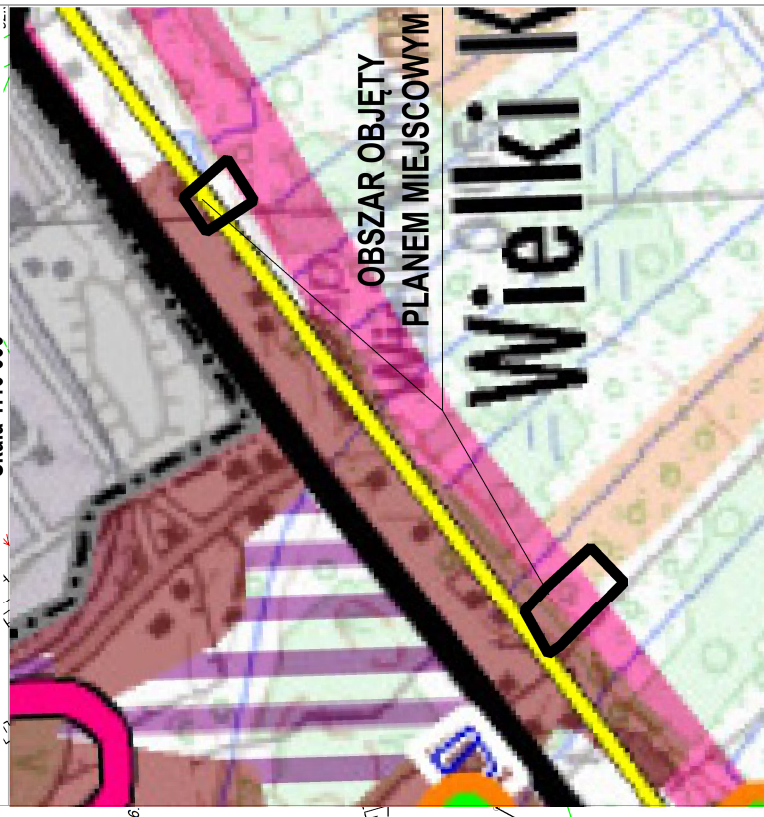
Rady Miejskiej w Świeciu z dnia 28 lutego 2019 r.

Arkusz nr 1

ORGAN SPORZĄDZAJĄCY: BURMISTRZ ŚWIECIA



Studium Uwarunkowań i Kierunków Zagospodarowania  
Przestrzennego Gminy Świecie  
Skala 1:10 000



zabudowa miejscowości - do adaptacji, modernizacji, uzupełnień

pozostałe tereny - dla których nie przewiduje się zmiany przeznaczenia

gazociąg wysokiego ciśnienia (istniejący / projektowany)

granice stref

strefa inwestycyjno-osadnicza

strefa ekologiczna

**I-O**

**E**

**OZNACZENIA**

- GRANICA OBSZARU OBJĘTEGO PLANEM MIEJSCOWYM
- LINIA ROZGRANICZAJĄCA TERENY O RÓŻNYM PRZEZNACZENIU LUB RÓŻNYCH ZASADACH ZAGOSPODAROWANIA
- MAKSYMALNA NIEPRZEKRACZALNA LINIA ZABUDOWY
- OZNACZENIE TERENU WYDZIELONEGO LINIAMI ROZGRANICZAJĄCYMI
- ZELENIZACYJNA
- PAS TECHNICZNY OD OSI NAPOWIETRZNEJ LINII ELEKTROENERGETYCZNEJ ŚREDNIEGO NAPIĘCIA 15 KV
- STREFA KONTROLOWANA OD GAZOCIĄGU WYSOKIEGO CIŚNIENIA DN200
- WYMIAROWANIE

PRZEZNACZENIE TERENÓW

- TEREN OBIEKTÓW PRODUKCYJNYCH, SKŁADÓW I MAGAZYNÓW, ZABUDOWY USŁUGOWEJ
- TEREN DROGI PUBLICZNEJ DOJAZDOWEJ

**PU**

**KDD**