

UCHWAŁA NR 41/19
RADY MIEJSKIEJ W ŚWIECIU

z dnia 31 stycznia 2019 r.

w sprawie przystąpienia do sporządzenia miejscowego planu zagospodarowania przestrzennego dla działek nr 52 i nr 51/22 położonych we wsi Wielki Konopat, gmina Świecie.

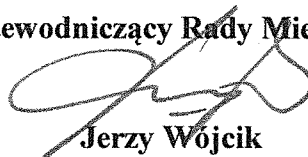
Na podstawie art. 18 ust. 2 pkt 5 ustawy z dnia 8 marca 1990 r. o samorządzie gminnym (Dz. U. z 2018 poz. 994, 1000, 1349, 1432 i 2500) oraz art. 14 ust. 1 ustawy z dnia 27 marca 2003 r. o planowaniu i zagospodarowaniu przestrzennym (Dz. U. z 2018 r. poz. 1945), uchwala się, co następuje:

§ 1. Przystąpić do sporządzenia miejscowego planu zagospodarowania przestrzennego dla działek nr 52 i nr 51/22 położonych we wsi Wielki Konopat, gmina Świecie w zakresie określonym na załączniku graficznym Nr 1 do niniejszej uchwały.

§ 2. Wykonanie uchwały powierza się Burmistrzowi Świecia.

§ 3. Uchwała wchodzi w życie z dniem podjęcia.

Przewodniczący Rady Miejskiej


Jerzy Wójcik

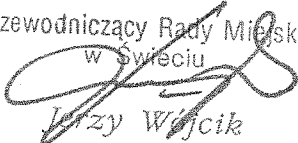
UZASADNIENIE

Prowadzenie polityki przestrzennej i zmiany w zagospodarowaniu przestrzennym wymuszane są aktualnymi potrzebami i możliwościami rozwoju danego obszaru. Zmiany ustaleń w obowiązujących miejscowych planach zagospodarowania przestrzennego wynikają między innymi z tego, że ich zapisy i ustalenia nie odpowiadają potrzebom dnia dzisiejszego.

Należy co pewien czas dokonywać weryfikacji i aktualizacji tego typu dokumentów, w celu ich dostosowania nie tylko do aktualnie występujących zapotrzebowań i zmian, jakie zaszły w przestrzeni, ale również ograniczeń wynikających przepisami szczególnymi.

Zmiana przeznaczenia działek nr 52 i nr 51/22 położonych w Wielkim Konopacie ma na celu wydzielenie drogi dojazdowej do działki nr 51/22, która nie posiada dostępu do drogi publicznej.

Mając powyższe argumenty na uwadze podjęcie uchwały jest uzasadnione.

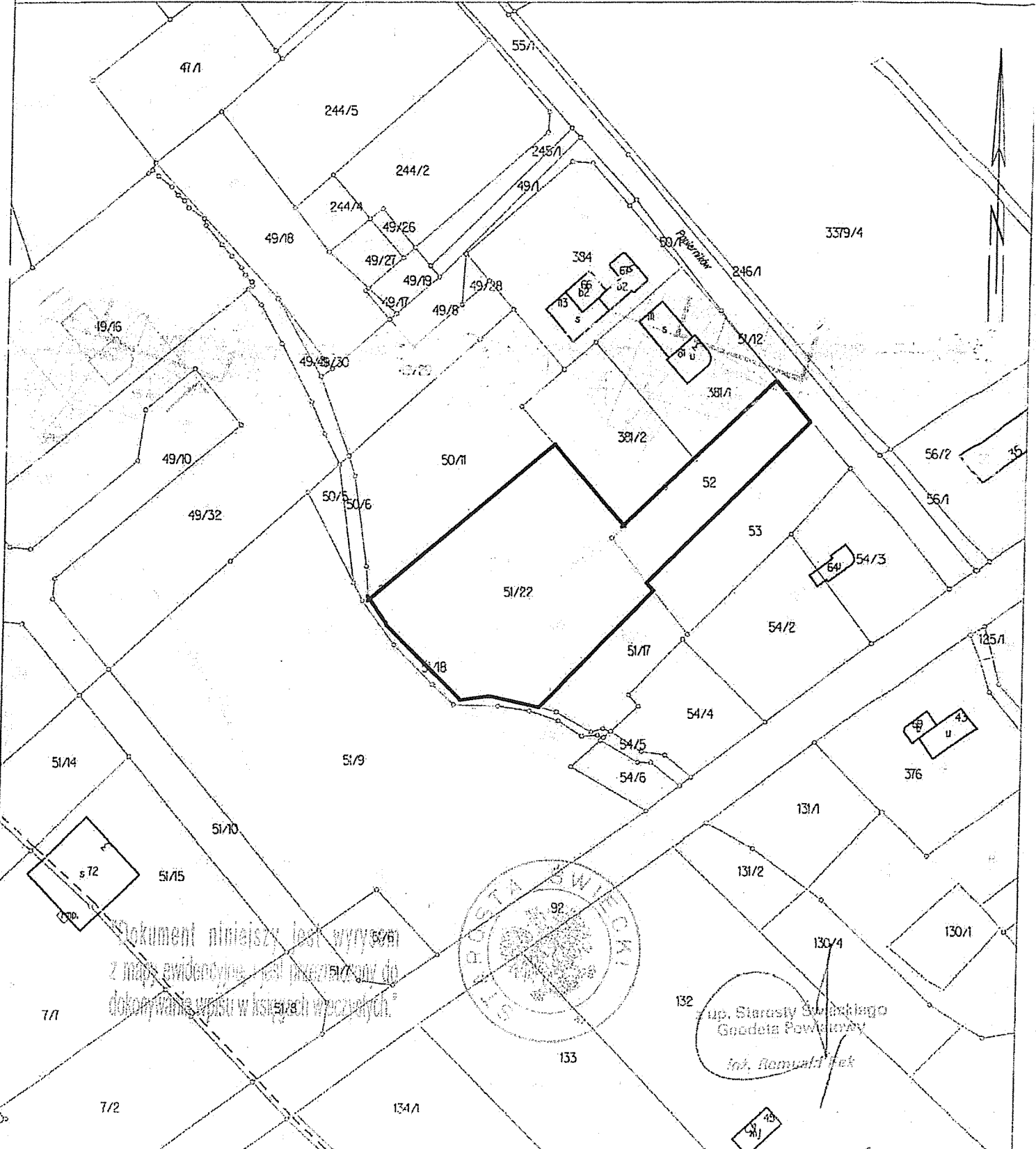
Przewodniczący Rady Miejskiej
w Świeciu

Jerzy Wójcik

Starostwo Świeckie

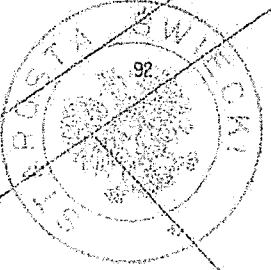
WYRYS Z MAPY EWIDENCYJNEJ
obr. Wielki Konopat 0022, ark. 1: dz. 51/22

SKALA 1:2000

Załącznik Nr 1
do Uchwały Nr 4A/2019
Rady Miejskiej w Świeciu
z dnia 21. stycznia 2019 r.



Dokument niniejszy jest wyrysem z mapy ewidencyjnej, jest przeznaczony do dokonywania wpisów w księgach wieczystych.



up. Starosty Świeckiego
Gordeta Powiatowy
Inż. Roman Jankowski

Jozef Wójcik

