

UCHWAŁA NR 40/19
RADY MIEJSKIEJ W ŚWIECIU
z dnia 31 stycznia 2019 r.

w sprawie przystąpienia do sporządzenia miejscowego planu zagospodarowania przestrzennego dla działek nr 11/6, nr 21/9, nr 21/10, nr 21/11, nr 21/12, nr 21/13, nr 21/15, nr 33/5 i nr 77/2 położonych we wsi Dziki, gmina Świecie.


Na podstawie art. 18 ust. 2 pkt 5 ustawy z dnia 8 marca 1990 r. o samorządzie gminnym (Dz. U. z 2018 poz. 994, 1000, 1349, 1432 i 2500) oraz art. 14 ust. 1 ustawy z dnia 27 marca 2003 r. o planowaniu i zagospodarowaniu przestrzennym (Dz. U. z 2018 r. poz. 1945), uchwala się, co następuje:

§ 1. Przystąpić do sporządzenia miejscowego planu zagospodarowania przestrzennego dla działek nr 11/6, nr 21/9, nr 21/10, nr 21/11, nr 21/12, nr 21/13, nr 21/15, nr 33/5 i nr 77/2 położonych we wsi Dziki, gmina Świecie w zakresie określonym na załączniku graficznym Nr 1 do niniejszej uchwały.

§ 2. Wykonanie uchwały powierza się Burmistrzowi Świecia.

§ 3. Uchwała wchodzi w życie z dniem podjęcia.

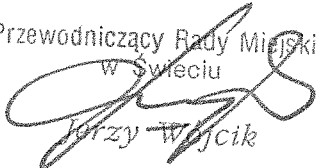
Przewodniczący Rady Miejskiej


Jerzy Wójcik

UZASADNIENIE

Inwestor prowadzący działalność gospodarczą w zakresie produkcji papieru falistego i tektury falistej oraz opakowań z papieru i tektury zwrócił się z wnioskiem o sporządzenie miejscowego planu zagospodarowania przestrzennego dla działek nr 11/6, nr 21/9, nr 21/10, nr 21/11, nr 21/12, nr 21/13, nr 21/15, nr 33/5 i nr 77/2 położonych w obrębie ewidencyjnym Dziki, jednostka ewidencyjna Świecie.

Wnioskodawca prowadzi działalność na ww. nieruchomościach gruntowych, które w części objęte są miejscowym planem zagospodarowania przestrzennego obejmującego tereny przeznaczone pod budowę rurociągów kanalizacji ściekowej wraz z przepompowniami we wsiach Skarszewo, Dziki, Sulnowo, Sulnówko, podjętym Uchwałą Nr 369/01 Rady Miejskiej w Świeciu, która została ogłoszona w Dz. U. Woj. Kujawsko – Pomorskiego Nr 2 poz. 49 z dnia 22 stycznia 2002 r. Teren, dla którego przewiduje się sporządzenie miejscowego planu zagospodarowania przestrzennego, zgodnie ze studium uwarunkowań i kierunków zagospodarowania przestrzennego gminy Świecie, podjętym Uchwałą Nr 185/12 Rady Miejskiej w Świeciu z dnia 29 listopada 2012 r., zmienionym Uchwałą Nr 310/18 Rady Miejskiej w Świeciu z dnia 1 marca 2018 r. znajduje się w strefie polityki przestrzennej I – O (strefa inwestycyjno – osadnicza). Główne funkcje i założenia rozwoju: tereny do przekształceń w przestrzeń pod inwestycje gospodarcze o zróżnicowanej skali i charakterze oraz pod zabudowę mieszkaniową. Tymczasowe wykorzystanie rolnicze; Rozwój zagospodarowania: uzupełnianie istniejącej oraz rozwój nowej zabudowy (wymagane mpzp). Biorąc pod uwagę fakt, że sporządzenie miejscowego planu zagospodarowania przestrzennego przyczyni się do rozwoju działalności gospodarczej, podjęcie uchwały jest zasadne.

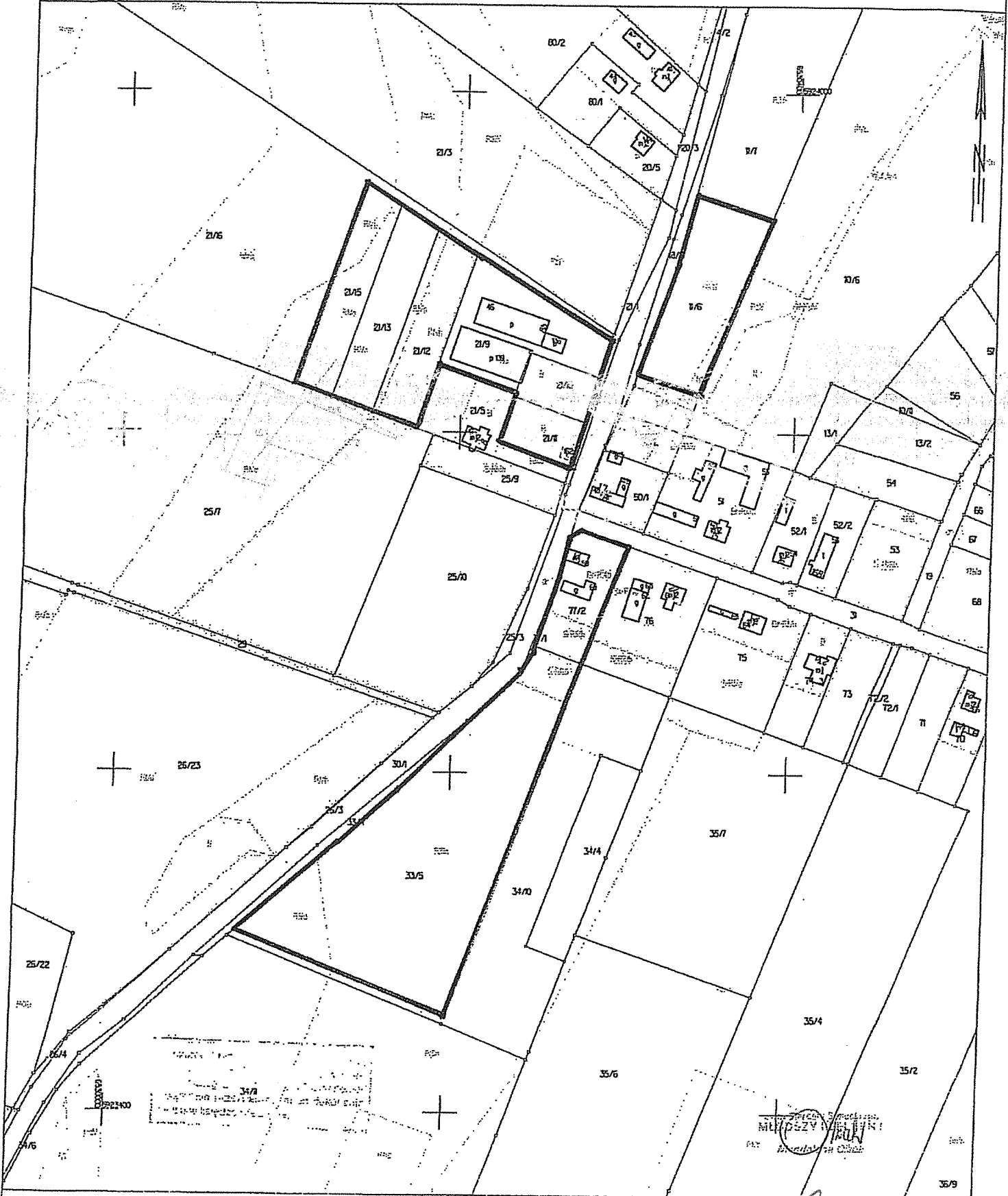
Przewodniczący Rady Miejskiej
w Świeciu

Józef Wójcik

Starosta Świecki

Województwo: kujawsko-pomorskie
Powiat: Świecki
Jednostka ewidencyjna: O41409_5, Świecie
Obwód: 0005, Działki

MAPA EWIDENCJI GRUNTÓW
obr. Działki 0006: dz. 11/6, 21/9, 21/10, 21/11, 21/12, 21/13, 21/15, 33/5, 77/2
SKALA 1:2000

Załącznik Nr 1
do Uchwały Nr 40/19
Rady Miejskiej w Świeciu
z dnia 21 stycznia 2019 r.



Przewodniczący Rady Miejskiej
w Świeciu
Jerzy Wojcik

