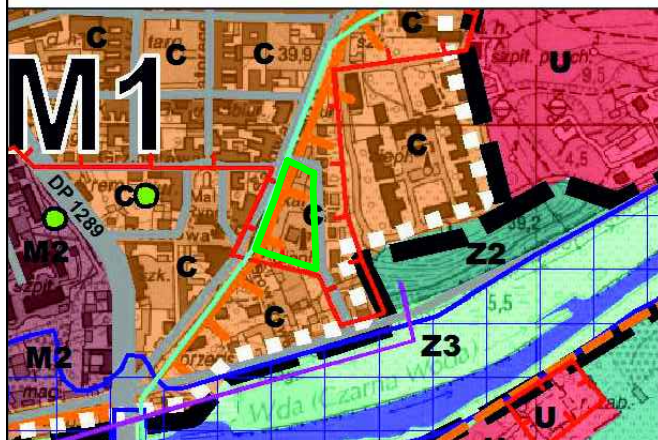


GMINA ŚWIECIE

STUDIUM UWARUNKOWAŃ I KIERUNKÓW
ZAGOSPODAROWANIA PRZESTRZENNEGO

wyrys

KIERUNKI ZAGOSPODAROWANIA
DLA MIASTA ŚWIECIE



- granica obszaru objętego planem
- drogi krajowe, wojewódzkie, powiatowe - o podstawowym znaczeniu dla obsługi wewnętrznej i zewnętrznej miasta - do adaptacji, poprawy stanu technicznego i poprawy bezpieczeństwa ruchu
- dzielnica centralna o złożonych funkcjach usługowych i mieszkalnych - do adaptacji oraz rewitalizacji zabudowy oraz rozwoju funkcji obsługi ludności o znaczeniu lokalnym i ponadlokalnym
- położenie w granicach strefy pełnej ochrony konserwatorskiej „A” oraz ochrony archeologicznej „V”
- położenie w granicach Nadwiślańskiego Parku Krajobrazowego
- główna magistrala zaopatrująca w wodę

OZNACZENIA OBOWIĄZUJĄCE

- granice obszaru objętego planem
- linia rozgraniczająca tereny o różnym przeznaczeniu lub różnych zasadach zagospodarowania
- obowiązująca linia zabudowy
- maksymalna nieprzekraczalna linia zabudowy
- obiekt wpisany do gminnej ewidencji zabytków

PRZEZNACZENIE TERENÓW

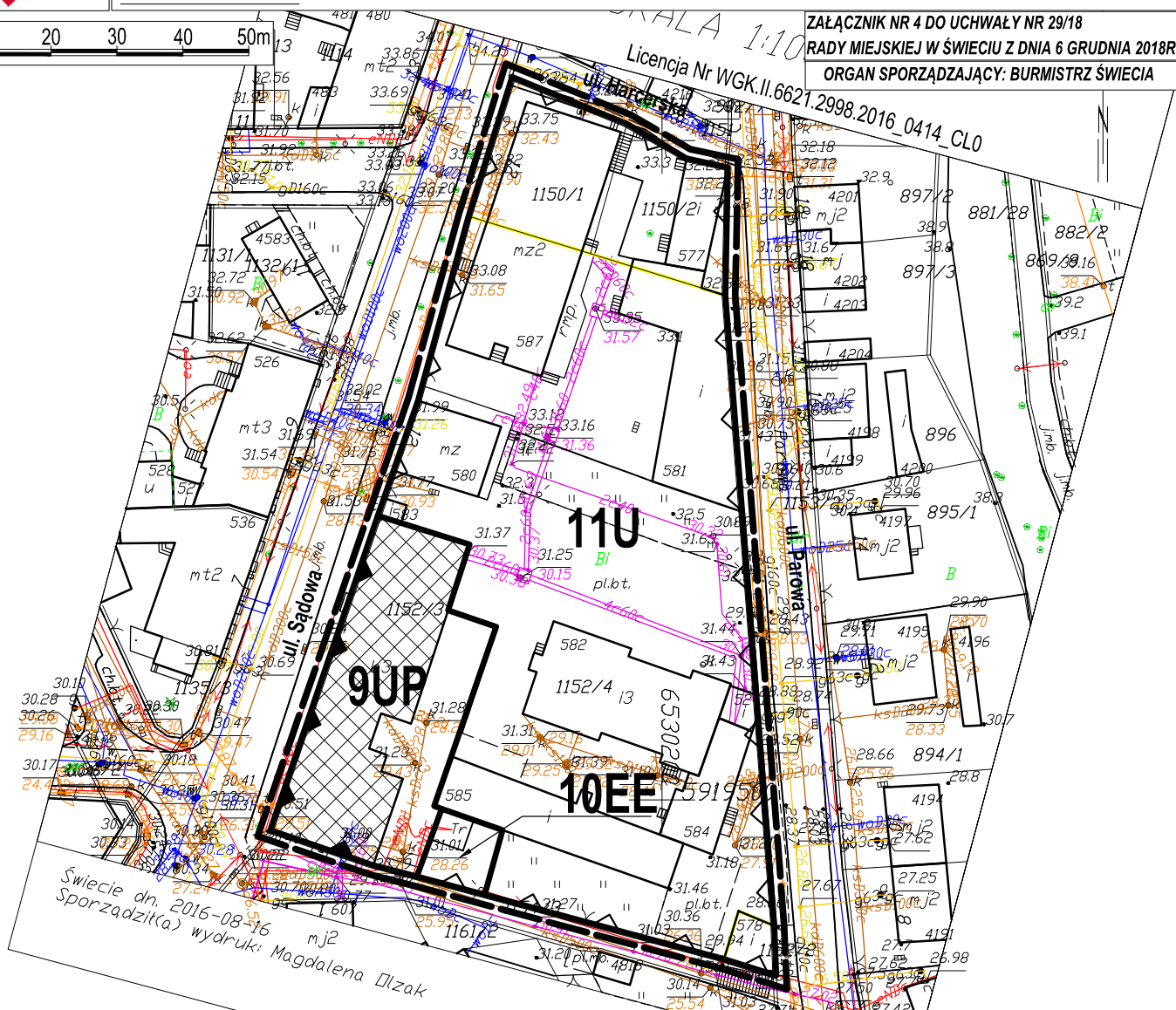
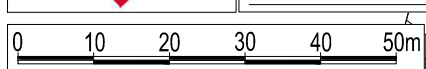
- U teren zabudowy usługowej
- UP teren zabudowy usług publicznych
- EE teren infrastruktury technicznej - elektroenergetyka
- 9 numer porządkowy



ZMIANA MIEJSCOWEGO PLANU ZAGOSPODAROWANIA PRZESTRZENNEGO OBEJMUJĄCEGO TERENY ZAWARTE MIĘDZY ULICAMI WOJSKA POLSKIEGO, WODNA, NADBRZEŻNĄ ORAZ TEREN "STAREGO MIASTA" POŁOŻONY ZA RZEKĄ WDĄ W ŚWIECIU

RYSUNEK PLANU

SKALA 1:1000



ZAŁĄCZNIK NR 4 DO UCHWAŁY NR 29/18
RADY MIEJSKIEJ W ŚWIECIU Z DNIA 6 GRUDNIA 2018R.
ORGAN SPORZĄDZAJĄCY: BURMISTRZ ŚWIECIA

Świecie dn. 2016-08-26
Sporządziła) wydruk: Magdalena Dłzak