




ZMIANA MIEJSCOWEGO PLANU ZAGOSPODAROWANIA PRZESTRZENNEGO OBEJMUJĄCEGO TERENY ZAWARTE MIĘDZY ULICAMI WOJSKA POLSKIEGO, WODNĄ, NADBRZEŻNĄ ORAZ TEREN "STAREGO MIASTA" POŁOŻONY ZA RZEKĄ WDĄ W ŚWIECIU

RYSUNEK PLANU

SKALA 1:1000

Nr. kanc.: WGK.II.6621.2998.2016
Województwo: kujawsko-pomorskie
Powiat: świecki
Jednostka ewidencyjna: 041409_4, Świecie - Miasto
Dzbręb: 0001, Świecie

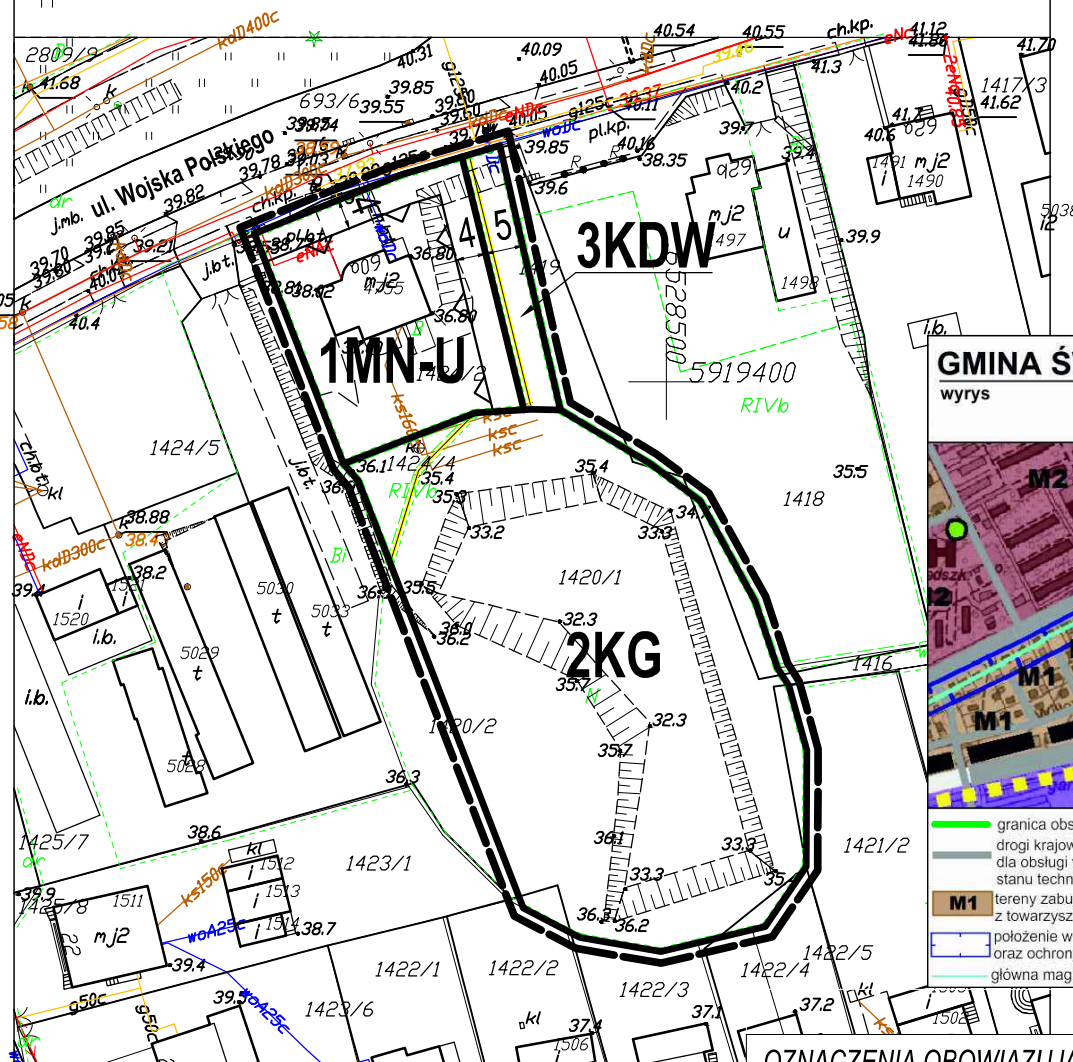
ZALĄCZNIK NR 1 DO UCHWAŁY NR 29/18
RADY MIEJSKIEJ W ŚWIECIU Z DNIA 6 GRUDNIA 2018R.
ORGAN SPORZĄDZAJĄCY: BURMISTRZ ŚWIECIA



MAPA ZASADNICZA

obr. Świecie 0001: dz. 1420/1, 1424/2, 1424/4

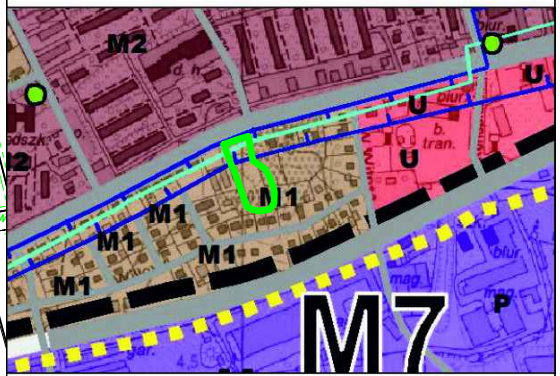
SKALA 1:1000



GMINA ŚWIECIE

STUDIUM UWARUNKOWAŃ I KIERUNKÓW
ZAGOSPODAROWANIA PRZESTRZENNEGO
wyrys

KIERUNKI ZAGOSPODAROWANIA
DLA MIASTA ŚWIECIA



- granica obszaru objętego planem
- drogi krajowe, wojewódzkie, powiatowe - o podstawowym znaczeniu dla obsługi wewnętrznej i zewnętrznej miasta - do adaptacji, poprawy stanu technicznego i poprawy bezpieczeństwa ruchu
- tereny zabudowy mieszkaniowej (z przewagą zabudowy jednorodzinnej) z towarzyszącymi usługami - do adaptacji i rozwoju
- położenie w granicach strefy ochrony konserwatorskiej „B” oraz ochrony archeologicznej „W”
- główna magistrala zaopatrująca w wodę

OZNACZENIA OBOWIĄZUJĄCE

- granice obszaru objętego planem
- linie rozgraniczające tereny o różnym przeznaczeniu lub różnych zasadach zagospodarowania
- maksymalna nieprzekraczalna linia zabudowy
- wymiarowanie

PRZEZNACZENIE TERENÓW

- MN-U** teren zabudowy mieszkaniowej jednorodzinnej z dopuszczeniem usług
- KG** teren komunikacji - garaże
- KDW** teren komunikacji - droga wewnętrzna
- 1** numer porządkowy

Świecie dn. 2016-08-16
Sporządził(a) wydruk: Magdalena Olzak