

UCHWAŁA NR 379/18
RADY MIEJSKIEJ W ŚWIECIU

z dnia 28 września 2018 r.

w sprawie wyrażenia zgody na ustanowienie służebności gruntowej polegającej na prawie przejazdu i przechodu przez działkę nr 341/27 położoną w jednostce ewidencyjnej Świecie w obrębie ewidencyjnym Sulnówko, stanowiącą własność gminy Świecie na rzecz każdego właściciela działki nr 48/3 położonej w obrębie jednostce ewidencyjnej.

Na podstawie art. 18 ust. 2 pkt 9 lit. a ustawy z dnia 8 marca 1990 r. o samorządzie gminnym (Dz. U. z 2018 r. poz. 994, poz.1000, poz.1349, poz.1432) oraz art.13 ust.1 ustawy z dnia 21 sierpnia 1997 r. o gospodarce nieruchomościami (Dz. U. z 2018 r. poz.121, poz.50, poz.650, poz.1000, poz.1089, poz.1496), uchwala się, co następuje:

§ 1.1. Wyrazić zgodę na ustanowienie odpłatnego prawa służebności drogowej, polegającej na prawie przejazdu i przechodu (o przebiegu zgodnym z załącznikiem graficznym nr 1) na nieruchomości gruntowej stanowiącej działkę nr 341/27 będącej własnością gminy Świecie dla której Sąd Rejonowy w Świeciu V Wydział Ksiąg Wieczystych prowadzi księgę wieczystą KW Nr BY1S/00053968/2 na rzecz każdego właściciela działki nr 48/3 położonej w jednostce ewidencyjnej Świecie w obrębie ewidencyjnym Sulnówku.


2 Odpłatność wnioskodawcy za ustanowienie prawa służebności zgodnie z wyceną rzeczoznawcy majątkowego wynosi 494,-zł netto.

3. Koszty notarialne i sądowe związane z zawarciem umowy notarialnej i ujawnienia służebności w księdze wieczystej ponosi właściciel działki na rzecz którego ustanowiono służebność.

§ 2. Wykonanie uchwały powierza się Burmistrzowi Świecia.

§ 3. Uchwała wchodzi w życie z dniem podjęcia.

Przewodniczący Rady Miejskiej


Jerzy Wójcik

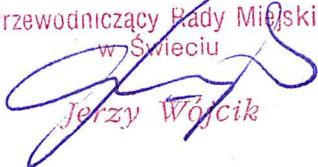
Uzasadnienie

Decyzją Burmistrza Świecia nr BAGiGG.6831.48.2018 z dnia 16.07.2018 r. zatwierdzony został podział nieruchomości położonej w jednostce ewidencyjnej Świecie w obrębie ewidencyjnym Sulnówko zapisanej w ewidencji gruntów jako działka 48/1 o pow.0,5000 ha na działki nr 48/3 o pow. 0,1939 ha i 48/4 o pow.0,3094 ha.

Podział działki nr 48/1 odbył się pod warunkiem ustanowienia służebności przejazdu i przechodu do drogi publicznej dla nowopowstałej działki nr 48/3.

Działka nr 48/3 o pow.0,1939 ha została zbyta na rzecz Pani Anny Czekałowskiej-Łuckiej i Pana Piotra Łuckiego.

W tym przypadku jedynie poprzez ustanowienie służebności drogowej przez działkę nr 341/27 stanowiącą własność gminy Świecie można zagwarantować dostęp do drogi publicznej.

Przewodniczący Rady Miejskiej
w Świeciu

Jerzy Wójcik

Starosta Świecki

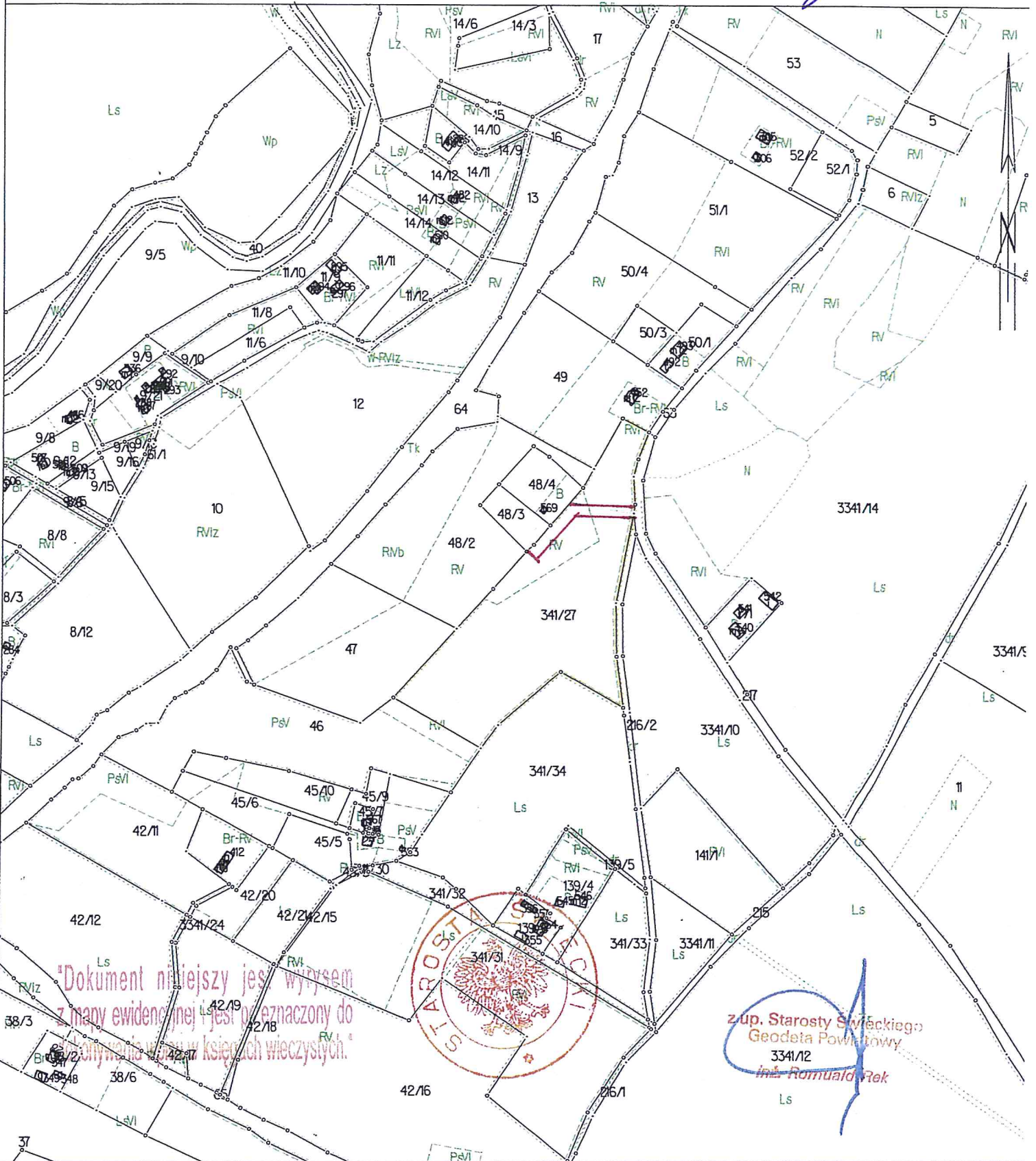
Województwo: kujawsko-pomorskie
Powiat: świecki
Jednostka ewidencyjna: 041409_5, Świecie
Obręb: 0017, Sulnówko
Arkusz: 1

WYRYS Z MAPY EWIDENCYJNEJ
obr. Sulnówko 0017, ark. 1: dz. 341/27

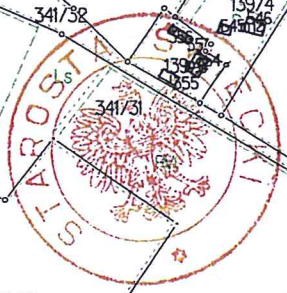
SKALA 1:5000

Przewodniczący Rady Miejskiej
w Świeciu

Jerzy Wójcik



"Dokument niniejszy jest wyrysem z mapy ewidencyjnej i jest przeznaczony do sprostowania w księgach wieczystych."



zup. Starosta Świecki
Geodeta Powiatowy
341/12
inż. Romuald Rek

- szerokość 5 mb
długość 115 mb

