

UCHWAŁA Nr 295/17
RADY MIEJSKIEJ W ŚWIECIU
z dnia 28 grudnia 2017 r.

w sprawie zatwierdzenia zaktualizowanego Lokalnego Programu Rewitalizacji miasta Świecie na lata 2017-2023.

Na podstawie art. 18 ust. 1 i ust. 2 pkt 6 ustawy z dnia 8 marca 1990 r. o samorządzie gminnym (t.j. Dz. U. z 2017 r. poz. 1875 z późniejszymi zmianami)¹, uchwala się, co następuje:

§1. 1. Zatwierdzić zaktualizowany Lokalny Program Rewitalizacji miasta Świecie na lata 2017-2023.


2. Zaktualizowany Program stanowi załącznik nr 1 do niniejszej uchwały.

§2. Wykonanie uchwały powierza się Burmistrzowi Świecia.

§3. Uchwała wchodzi w życie z dniem podjęcia.

§4. Traci moc uchwała nr 169/12 w sprawie zatwierdzenia zaktualizowanego Lokalnego Programu Rewitalizacji miasta Świecia na lata 2008-2017 z dnia 30 sierpnia 2012 roku.

Przewodniczący Rady Miejskiej


Jerzy Wójcik

¹ Zmiany wyżej wymienionej ustawy zostały ogłoszone w Dz. U. z 2017 r., poz. 2232.

UZASADNIENIE


Rewitalizacja to proces wyprowadzania ze stanu kryzysowego obszarów zdegradowanych, poprzez realizację wieloletniego programu działań w sferze społecznej, gospodarczej, przestrzenno – funkcjonalnej oraz infrastrukturalnej. Głównym celem działań rewitalizacyjnych jest trwałe podniesienie jakości życia na obszarze zdegradowanym. Kierunki działań rewitalizacyjnych wyznacza Krajowa Polityka Miejska 2023, przyjęta przez Radę Ministrów 20 października 2015 roku, która wskazuje, że w obecnym okresie programowania 2014-2020 rewitalizacja nie może być postrzegana jedynie jako remont, modernizacja czy odbudowa. Powinna ona łączyć działania w sposób kompleksowy tak, aby nie pomijać aspektu społecznego czy gospodarczego. Działania w sferze przestrzenno-funkcjonalnej lub technicznej służyć mają uzyskaniu pozytywnego efektu społecznego rewitalizacji. Aktualizacja Lokalnego Programu Rewitalizacji miasta Świecie na lata 2017-2023 została opracowana zgodnie z zapisami Krajowej Polityki Miejskiej, przyjętej przez Radę Ministrów 20 października 2015 roku oraz zapisami „Zasad programowania przedsięwzięć rewitalizacyjnych w celu ubiegania się o środki finansowe w ramach Regionalnego Programu Operacyjnego Województwa Kujawsko-Pomorskiego na lata 2014-2020”, i „Wytycznych w zakresie rewitalizacji w programach operacyjnych na lata 2014-2020” z dnia 2 sierpnia 2016 r. W zaktualizowanym dokumencie należało przeprowadzić m.in. ponowną diagnozę gminy Świecie w celu zbadania i wyznaczenia obszaru zdegradowanego oraz obszaru rewitalizacji Gminy. Obszarem zdegradowanym jest obszar Gminy znajdujący się w stanie kryzysowym z powodu koncentracji negatywnych zjawisk społecznych w szczególności bezrobocia, ubóstwa, niskiego poziomu edukacji lub kapitału społecznego. Ponadto występuje na tym obszarze co najmniej jedno z negatywnych zjawisk gospodarczych, środowiskowych, przestrzenno-funkcjonalnych lub technicznych. Natomiast obszar rewitalizacji wyznacza się jako całość lub część obszaru zdegradowanego, zgodnie z Zasadami programowania przedsięwzięć rewitalizacyjnych. W perspektywie 2007-2013 obszarem zdegradowanym poddanym rewitalizacji było Śródmieście i Stare Miasto. Przeprowadzone badania oraz wizje lokalne w toku opracowywania aktualizacji LPR potwierdziły, że na obszarze tym nadal występuje kumulacja negatywnych zjawisk społecznych, środowiskowych, gospodarczych i przestrzenno-funkcjonalnych. Na obszarze Śródmieście i Stare Miasto powinno się kontynuować rozpoczęte w perspektywie 2007-2013 procesy rewitalizacyjne celem kompleksowej rewitalizacji i wyprowadzenia go ze stanu kryzysowego. Procesy rewitalizacyjne będą więc prowadzone wyłącznie na obszarach miejskich.

Kolejnymi elementami dokumentu, które należało zaktualizować, zgodnie z obecnie obowiązującymi przepisami prawnymi dot. realizacji procesu rewitalizacji były cele rewitalizacji, kierunki działań służące ograniczeniu lub eliminacji negatywnych zjawisk, zaplanowane projekty odpowiadające na zjawiska kryzysowe, opis przedsięwzięć rewitalizacyjnych, szacunkowe ramy finansowe programu, źródła finansowania projektów, sposób wdrażania i zarządzania dokumentem oraz komplementarność dokumentu. W nowej perspektywie finansowania środków zewnętrznych podstawą do ubiegania się o środki unijne na realizację przedsięwzięć rewitalizacyjnych jest dysponowanie przez Gminę aktualnym LPR, zgodnym z nowymi zasadami oraz wytycznymi, zaakceptowanymi przez Zarząd Województwa. Tym samym opracowanie aktualizacji Lokalnego Programu Rewitalizacji dla Gminy było uzasadnione.


Przewodniczący Rady Miejskiej
w Świeciu

Jerzy Wójcik

Miasto Świecie



Aktualizacja Lokalnego Programu Rewitalizacji na lata 2017-2023



Wykonawca: Justyna Brzoskowska – pracownik UM Świecie
przy współpracy z Dorfin Grant Thornton Frąckowiak
Spółka z ograniczoną odpowiedzialnością
spółka komandytowa

ul. Głowackiego 20

87-100 Toruń

T +48 56 657 55 91

F +48 56 475 45 47

www.GrantThornton.pl

Data: październik - listopad 2017 r.



Spis treści

Wstęp	5
1. Opis powiązań LPR z dokumentami strategicznymi i planistycznymi.....	8
2. Uproszczona diagnoza gminy Świecie	11
3. Obszar zdegradowany gminy Świecie.....	18
3.1 Ograniczenie rewitalizacji do obszaru miasta.....	18
3.2 Wyznaczenie jednostek strukturalnych.....	26
3.3 Diagnoza jednostek strukturalnych dla identyfikacji stanu kryzysowego	30
3.4 Delimitacja obszaru zdegradowanego	34
4. Delimitacja obszaru rewitalizacji gminy Świecie.....	38
5. Szczegółowa diagnoza obszaru rewitalizacji.....	40
Sfera społeczna	40
Sfera gospodarcza	45
Sfera środowiskowa.....	46
Sfera przestrzenno-funkcyjna	47
Sfera techniczna.....	48
Podsumowanie.....	49
6. Wizja stanu obszaru rewitalizacji po przeprowadzeniu rewitalizacji	50
7. Cele rewitalizacji i kierunki działań	52
8. Lista przedsięwzięć rewitalizacyjnych	60
9. Mechanizmy zapewnienia komplementarności między poszczególnymi projektami/przedsięwzięciami rewitalizacyjnymi oraz pomiędzy działaniami różnych podmiotów i funduszy na obszarze objętym programem rewitalizacji.....	88
9.1 Komplementarność głównych przedsięwzięć rewitalizacyjnych	88
9.2 Komplementarność problemowa	89
9.3 Komplementarność przestrzenna.....	90
9.4 Komplementarność proceduralno-instytucjonalna	91
9.5 Komplementarność źródeł finansowania.....	91
9.6 Komplementarność międzyokresowa	92
10. Mechanizmy włączenia interesariuszy w proces rewitalizacji	93
10.1. Interesariusze rewitalizacji	93
10.2 Partycypacja społeczna na etapie diagnozowania i programowania.....	94
10.3 Partycypacja społeczna na etapie wdrażania i monitorowania	98

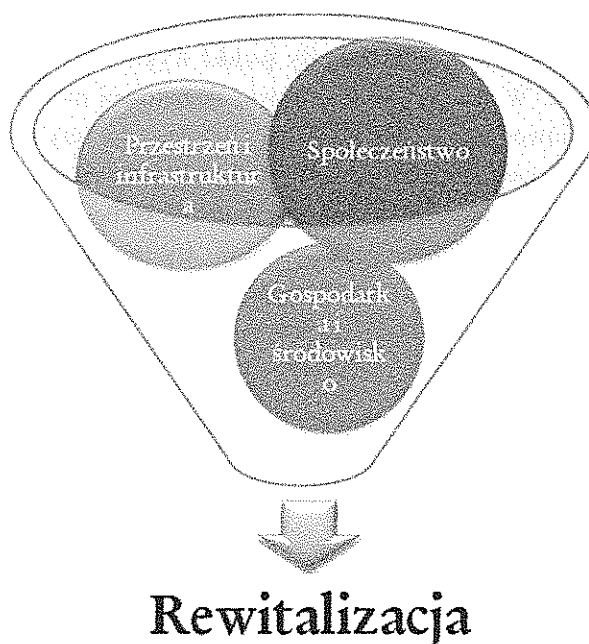
11. Szacunkowe ramy finansowe w odniesieniu do podstawowych i uzupełniających projektów/przedsięwzięć rewitalizacyjnych	99
12. System zarządzania realizacją programu rewitalizacji	102
12.1 Podmioty uczestniczące w realizacji programu rewitalizacji i ich zadania	102
12.2 Sposób koordynacji działań podmiotów uczestniczących w programie rewitalizacji	104
12.3 System informacji i promocji	105
12.4 Ramowy harmonogram realizacji programu	106
13. System monitoringu, oceny skuteczności działań i system wprowadzania zmian	107
13.1 System monitoringu i oceny skuteczności działań	107
13.2 System wprowadzania modyfikacji w reakcji na zmiany w otoczeniu programu	108
14. Ocena oddziaływania na środowisko	109
Załączniki	110
Spis map	111
Spis schematów	111
Spis tabel	111
Spis wykresów	112

Wstęp

Rewitalizacja, czyli proces wyprowadzania ze stanu kryzysowego obszarów zdegradowanych, prowadzony jest na podstawie **programu rewitalizacji**. Jest to wieloletni program działań w sferze społecznej, gospodarczej, środowiskowej, przestrzenno-funkcjonalnej, infrastrukturalnej. Program jest podstawą do ubiegania się o środki na rewitalizację, m. in. z funduszy unijnych. Taką funkcję spełnia niniejszy zaktualizowany Lokalny Program Rewitalizacji.

Ramy prawne dla przeprowadzenia rewitalizacji wyznaczają „Zasady programowania przedsięwzięć rewitalizacyjnych w celu ubiegania się o środki finansowe w ramach Regionalnego Programu Operacyjnego Województwa Kujawsko-Pomorskiego na lata 2014-2020” oraz „Wytyczne w zakresie rewitalizacji w programach operacyjnych na lata 2014-2020” zatwierdzone przez Ministra Rozwoju.

Schemat 1. Proces rewitalizacji



Źródło: Opracowanie własne.

W perspektywie 2007-2013 obszarem zdegradowanym poddanym rewitalizacji było Śródmieście i Stare Miasto w Świeciu (wyznaczone w Lokalnym Programie Rewitalizacji na lata 2008-2017). Przeprowadzone w 2015 r. i 2016 r. wstępne diagnozy poparte badaniami i wizjami lokalnymi oraz analizą dokumentów potwierdziły, że na obszarze tym nadal występuje kumulacja negatywnych zjawisk społecznych, środowiskowych, gospodarczych i przestrzenno-funkcjonalnych oraz technicznych. Tak więc obszar Śródmieścia i Starego Miasta nadal wykazuje cechy obszaru zdegradowanego i na obszarze tym powinno się kontynuować rozpoczęte w perspektywie 2007-2013 procesy rewitalizacyjne celem kompleksowej rewitalizacji tego terenu i wyprowadzenia go ze stanu kryzysowego.

Niniejsze opracowanie stanowi **aktualizację „Lokalnego Programu Rewitalizacji na lata 2008-2017”** przyjętego uchwałą Rady Miejskiej w Świeciu nr 206/08 z dnia 29 grudnia 2008 r. Ww. LPR został zaktualizowany w 2009 r. (Uchwała Nr 258/09 Rady Miejskiej w Świeciu z dnia 27 sierpnia 2009 r. w sprawie zatwierdzenia zaktualizowanego Lokalnego Programu Rewitalizacji Miasta Świecie

na lata 2008-2017) oraz w 2012 r. (Uchwała Nr 169/12 Rady Miejskiej w Świeciu z dnia 30 sierpnia 2012 r. w sprawie zatwierdzenia zaktualizowanego Lokalnego Programu Rewitalizacji Miasta Świecie na lata 2008-2017). We wskazanym dokumencie został **wyznaczony obszar rewitalizacji**, który nie przekracza łącznie 20% powierzchni Gminy i 30% ludności Gminy, tj. **Śródmieście – Stare Miasto w Świeciu**. Obszar ten cechuje się koncentracją negatywnych zjawisk społecznych i pozaspółecznych (co zostało wskazane w dalszej części niniejszego opracowania) dlatego też wymaga kontynuowania działań rewitalizacyjnych podjętych w okresie 2008-2017.

Głównym celem rewitalizacji jest trwałe podniesienie **jakości życia** na obszarze zdegradowanym. Kierunki działań rewitalizacyjnych wyznacza Krajowa Polityka Miejska 2023, która wskazuje, że w obecnym okresie programowania 2014-2020 rewitalizacja nie może być postrzegana, tak jak do tej pory, jedynie jako remont, modernizacja czy odbudowa. Powinna ona **łączyć działania** w sposób kompleksowy tak, aby nie pomijać aspektu społecznego oraz gospodarczego, przestrzenno-funkcjonalnego, technicznego lub środowiskowego związanego zarówno z danym obszarem, jak i jego otoczeniem. Działania w sferze przestrzenno-funkcjonalnej, technicznej lub środowiskowej służyć mają uzyskaniu pozytywnego efektu społecznego rewitalizacji.

Istotne jest, aby **projekty społeczne stanowiły punkt wyjścia i były nieodłącznym elementem procesów rewitalizacyjnych**. W obecnej perspektywie finansowej nie dopuszcza się realizacji tylko i wyłącznie wybiórczych inwestycji, nastawionych jedynie na szybki efekt poprawy estetyki przestrzeni, skupionych tylko na działaniach remontowych czy modernizacyjnych, które nie skutkują zmianami strukturalnymi na obszarze rewitalizacji. Projekty te będą mogły zostać zrealizowane w ramach szerszej koncepcji, uzupełniająco do działań społecznych tzw. „miękkich”. Istotnym elementem procesu rewitalizacji jest **partycypacja społeczna** obejmująca przygotowanie, prowadzenie i ocenę rewitalizacji w sposób zapewniający aktywny udział interesariuszy, poprzez których rozumie się mieszkańców gminy, przedsiębiorców, organizacje pozarządowe i jednostki samorządu terytorialnego.

Prowadzenie procesu rewitalizacji wiąże się z koniecznością wyznaczenia obszarów zdegradowanych i obszarów rewitalizacji.

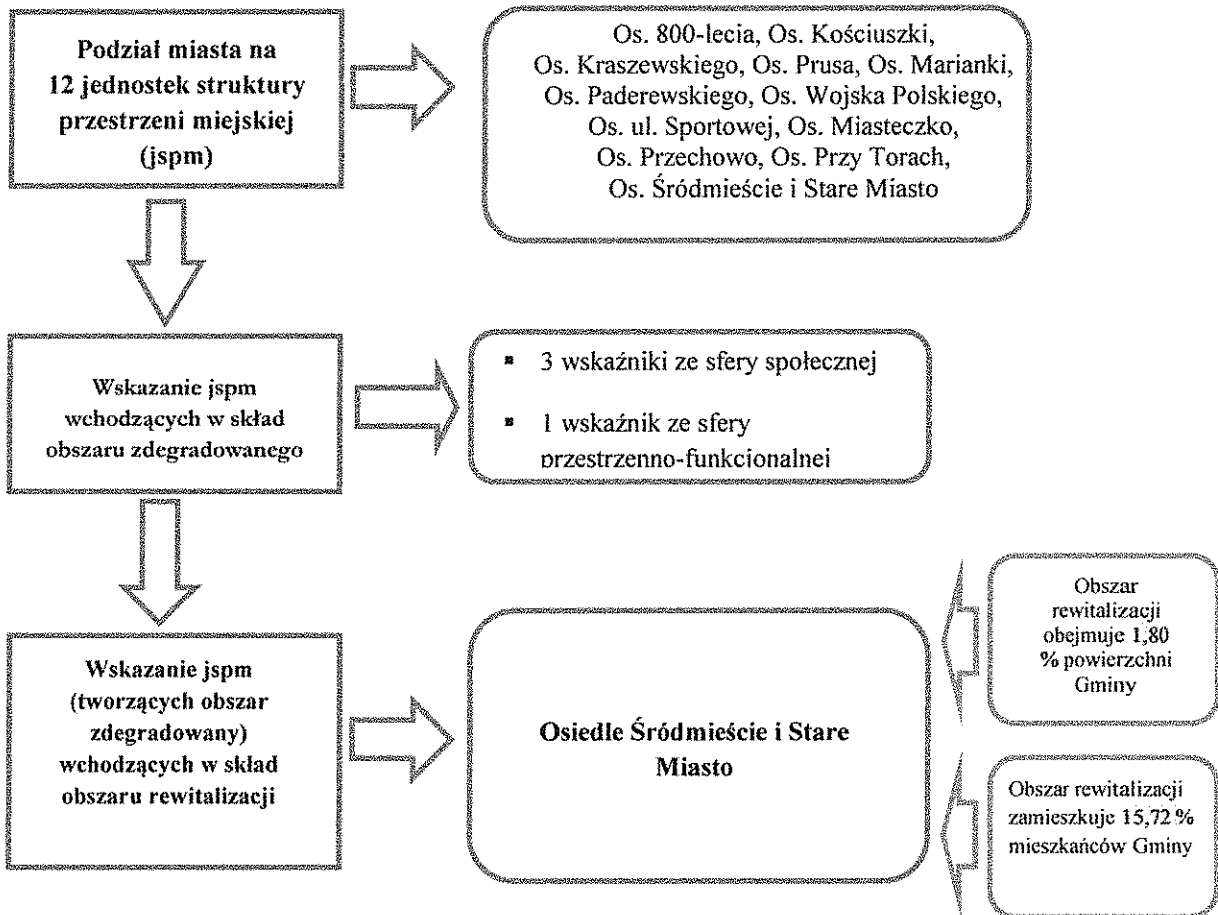
Obszarem zdegradowanym jest obszar Gminy znajdujący się w stanie kryzysowym z powodu koncentracji negatywnych zjawisk społecznych, w szczególności bezrobocia, ubóstwa, przestępczości, niskiego poziomu edukacji lub kapitału społecznego, a także niewystarczającego poziomu uczestnictwa mieszkańców w życiu publicznym i kulturalnym. Ponadto występuje na nim co najmniej jedno z negatywnych zjawisk: gospodarczych, środowiskowych, przestrzenno-funkcjonalnych lub technicznych.

Obszar rewitalizacji wyznacza się jako całość lub część obszaru zdegradowanego i opracowuje dla niego lokalny program rewitalizacji. Gmina planuje prowadzenie działań rewitalizacyjnych i chce pozyskać na ten cel środki unijne. W związku z tym konieczne stało się zaktualizowanie Lokalnego Programu Rewitalizacji, zawierającego w szczególności: szczegółową diagnozę obszaru zdegradowanego, cele rewitalizacji oraz odpowiadające im kierunki działań służące eliminacji lub ograniczeniu negatywnych zjawisk, opis przedsięwzięć rewitalizacyjnych oraz szacunkowe ramy finansowe programu rewitalizacji.

Procesy rewitalizacyjne w gminie Świecie będą prowadzone wyłącznie na obszarach miejskich, co wyczerpująco uzasadniono w rozdziale 3 niniejszego opracowania. Sposób wyznaczenia obszarów zdegradowanych i obszarów rewitalizacji zgodnie z „Zasadami programowania przedsięwzięć

rewitalizacyjnych w celu ubiegania się o środki finansowe w ramach Regionalnego Programu Operacyjnego Województwa Kujawsko-Pomorskiego na lata 2014-2020” przedstawia poniższy schemat.

Schemat 2. Wyznaczenie obszaru zdegradowanego i obszaru rewitalizacji na obszarze miasta Świecie



Źródło: Opracowanie własne.

Dla potrzeb niniejszego dokumentu przeprowadzono dokładną analizę sytuacji społeczno-gospodarczej, która pozwoliła na zdiagnozowanie problemów i potencjałów występujących na poszczególnych obszarach. Pozwoliło to na określenie kierunków rozwoju na najbliższe lata i zaplanowanie przedsięwzięć rewitalizacyjnych, które pozwolą na osiągnięcie postawionych celów.

Działania rewitalizacyjne opierać się będą na silnych stronach Gminy, co doprowadzi do rozwoju regionu oraz wzmocni konkurencyjność województwa kujawsko-pomorskiego.

1. Opis powiązań LPR z dokumentami strategicznymi i planistycznymi

Lokalny Program Rewitalizacji został opracowany zgodnie z zapisami „Zasad programowania przedsięwzięć rewitalizacyjnych w celu ubiegania się o środki finansowe w ramach Regionalnego Programu Operacyjnego Województwa Kujawsko-Pomorskiego na lata 2014-2020” oraz „Wytycznych w zakresie rewitalizacji w programach operacyjnych na lata 2014-2020”.

Lokalny Program Rewitalizacji jest jednym z narzędzi realizujących Strategię Rozwoju Gminy Świecie na lata 2017-2023. Rewitalizacja stanowi element całościowej wizji rozwoju Gminy. LPR wraz z innymi dokumentami na poziomie lokalnym stanowi spójny i komplementarny system instrumentów pozwalających na realizację polityki rozwoju Gminy. Jest on umocowany w lokalnych dokumentach strategicznych. Wykazuje on powiązania z dokumentami strategicznymi i planistycznymi na poziomie regionalnym i lokalnym, które zostały wskazane na poniższym schemacie.

Schemat 3. Powiązania z dokumentami strategicznymi i planistycznymi

Poziom regionalny	Poziom lokalny
Strategia rozwoju województwa kujawsko-pomorskiego do roku 2020 – Plan modernizacji 2020+	Strategia Rozwoju Gminy Świecie na lata 2017-2023
Strategia Polityki Społecznej Województwa Kujawsko-Pomorskiego do roku 2020	Strategia Rozwiązywania Problemów Społecznych Gminy Świecie na lata 2016-2026
Strategia Obszaru Rozwoju Społeczno-Gospodarczego Powiatu Świeckiego	Program współpracy gminy Świecie z organizacjami pozarządowymi oraz innymi podmiotami prowadzącymi działalność pożytku publicznego na lata 2016-2020
Strategia Rozwoju Powiatu Świeckiego na lata 2014-2020	
Lokalna Strategia Rozwoju Lokalnej Grupy Działania „Gminy Powiatu Świeckiego”	

Źródło: Opracowanie własne.

Tabela 1. Powiązania Lokalnego Programu Rewitalizacji z dokumentami regionalnymi

Nazwa dokumentu	Opis powiązań
Strategia rozwoju województwa kujawsko-pomorskiego do roku 2020 – Plan modernizacji 2020+ (str. 15-22)	Według Strategii Rozwoju Województwa Kujawsko-Pomorskiego aktywizacja społeczno-gospodarcza na poziomie lokalnym jest jednym z najważniejszych założeń polityki rozwoju województwa. LPR jest zgodny z następującymi priorytetami Strategii: nowoczesne społeczeństwo, modernizacja przestrzeni wsi i miast, konkurencyjna gospodarka oraz kierunki działań: rozbudzanie aktywności obywatelskiej i społecznej, chęci do współpracy, prowadzenia działań edukacyjnych, zachęcania do szerokiego otwarcia na świat oraz dążeń do

Nazwa dokumentu	Opis powiązań
	<p>znacznego przyspieszenia rozwoju obszarów wiejskich i miast. Priorytet modernizacja przestrzeni miast i wsi zakłada dążenie do znacznego przyspieszenia rozwoju obszarów wiejskich oraz aktywizacji społeczno-gospodarczej miast przy uwzględnieniu ich pozycji w sieci osadniczej i dostosowaniu potencjału do oczekiwań stawianych przed nimi w zakresie stymulowania rozwoju regionu, zgodnie z zasadami zrównoważonego rozwoju i ładu przestrzennego. LPR wpisuje się w określone w Strategii kierunki rozwoju gdyż również zakłada podjęcie kompleksowych działań, które przyczynią się do modernizacji przestrzeni miejskiej oraz aktywizacji społeczno-gospodarczej Gminy.</p>
<p>Strategia Polityki Społecznej Województwa Kujawsko-Pomorskiego do roku 2020 (str. 82)</p>	<p>Misją wskazaną w Strategii Polityki Społecznej Województwa Kujawsko-Pomorskiego jest tworzenie warunków dla rozwoju aktywności i samodzielności mieszkańców w życiu społecznym.</p> <p>Lokalny Program Rewitalizacji wykazuje zgodność z następującymi celami strategicznymi dokumentu:</p> <ul style="list-style-type: none"> ▪ Wzrost poziomu samodzielności życiowej mieszkańców regionu, ▪ Wzrost poziomu życia mieszkańców regionu poprzez zwiększenie dostępności do różnego rodzaju usług społecznych, ▪ Wzrost poziomu aktywności w życiu społecznym.
<p>Strategia Obszaru Rozwoju Społeczno-Gospodarczego Powiatu Świeckiego (str. 62-64, 91, 209)</p>	<p>W Strategii ORSG Powiatu Świeckiego dostrzeżono potrzebę i znaczenie rewitalizacji. Wstępnie wyznaczono, że obszarem zdegradowanym wymagającym rewitalizacji w gminie Świecie jest obszar Śródmieścia i Starego Miasta. W Strategii wskazano również, że zidentyfikowanie obszarów problemowych o negatywnych zjawiskach natury społecznej, gospodarczej, przestrzennej, środowiskowej i funkcjonalnej oraz wskazanie potencjalnych sposobów ich zniwelowania w kontekście nadania tym obszarom nowej jakości funkcjonalnej i zapewnienia warunków do ich zrównoważonego rozwoju nastąpi w Lokalnych/Gminnych Programach Rewitalizacji. LPR wpisuje się w realizację następujących celów operacyjnych Strategii ORSG (i osiągnięcia wskaźników Strategii ORSG):</p> <ul style="list-style-type: none"> ▪ Podejmowanie działań aktywizujących na rzecz wzrostu zatrudnienia, ▪ Rozwiązywanie problemów społecznych i stymulowanie aktywności zawodowej sprzyjającej włączeniu społecznemu, ▪ Rozwój form opieki nad osobami starszymi i niepełnosprawnymi oraz usług wsparcie dla rodzin i osób zagrożonych wykluczeniem społecznym, ▪ Renowacja i ochrona dziedzictwa historycznego i obiektów zabytkowych. <p>Program rewitalizacji przyczynia się do osiągnięcia następujących wskaźników Strategii ORSG:</p> <ul style="list-style-type: none"> ▪ Liczba obiektów infrastruktury zlokalizowanych na rewitalizowanych obszarach, ▪ Budynki publiczne lub komercyjne wybudowane lub wyremontowane na obszarach miejskich.
<p>Strategia Rozwoju Powiatu Świeckiego na lata 2014-2020 (str. 68-69)</p>	<p>LPR jest zgodny ze Strategią Rozwoju Powiatu Świeckiego, gdyż poprzez zaplanowane działania wpisuje się w realizację jej zadań ze sfery społecznej, w której za cel priorytetowy uznano wszechstronny rozwój kapitału ludzkiego. W Strategii wskazano, że dla osób, które z różnych powodów znajdują się na marginesie życia społecznego, należy stworzyć szanse na powrót do społeczeństwa, integrację społeczną i zawodową. LPR przyczynia się do realizacji tego celu, gdyż jest nastawiony na minimalizowanie zjawiska marginalizacji społecznej poprzez działania na rzecz aktywizacji osób zagrożonych ubóstwem lub wykluczeniem społecznym.</p>
<p>Lokalna Strategia Rozwoju Lokalnej Grupy Działania „Gminy Powiatu Świeckiego”</p>	<p>Gmina Świecie jest jedną z 11 gmin wchodzących w skład LGD „Gminy Powiatu Świeckiego”.</p> <p>W cel ogólny LSR 1.0 „Wzmocnienie rozwoju społeczno – gospodarczego</p>

Nazwa dokumentu	Opis powiązań
(str. 47-55)	<p>obszaru LGD do końca 2023 roku – wpisuje się potrzeba wzmocnienia gospodarki lokalnej, aktywizacji społeczno-zawodowej mieszkańców i zwiększenie rozpoznawalności obszaru LGD poprzez realizację celów szczegółowych, tj.:</p> <ul style="list-style-type: none"> ▪ „Rozwój gospodarczy obszaru LGD do końca 2023 roku”, ▪ „Aktywizacja społeczna i zawodowa mieszkańców obszaru LGD, w tym grup defaworyzowanych, zagrożonych ubóstwem lub wykluczeniem społecznym do końca 2023 roku”, ▪ „Podnoszenie atrakcyjności obszaru LGD poprzez rozwój infrastruktury turystycznej/rekreacyjnej, zachowanie dziedzictwa lokalnego i jego promocję do końca 2023 roku”. <p>Planowane w Lokalnym Programie Rewitalizacji działania w pełni wpisują się w powyższe cele. Zawarte w programie rewitalizacji przedsięwzięcia przyczyniają się do osiągnięcia następujących wskaźników LSR:</p> <ul style="list-style-type: none"> ▪ Liczba osób zagrożonych ubóstwem lub wykluczeniem społecznym, u których wzrosła aktywność społeczna, ▪ Liczba osób zagrożonych ubóstwem lub wykluczeniem społecznym, poszukujących pracy po opuszczeniu programu. ▪ Liczba osób zagrożonych ubóstwem lub wykluczeniem społecznym pracujących po opuszczeniu programu (łącznie z pracującymi na własny rachunek).

Zródło: *Opracowanie własne.*

Tabela 2. Powiązania Lokalnego Programu Rewitalizacji z dokumentami lokalnymi

Nazwa dokumentu	Opis powiązań
Strategia Rozwoju Gminy Świecie na lata 2017-2023 (str. 19-20, 49-50)	<p>W Strategii Rozwoju Gminy dostrzeżono potrzebę przeprowadzenia działań rewitalizacyjnych. Wstępnie wskazano również obszary problemowe wymagające rewitalizacji. LPR stanowi uszczegółowienie zapisów Strategii w kwestii rewitalizacji. Lokalny Program Rewitalizacji wpisuje się w cel strategiczny I Strategii, tj. „Wzmocnienie kapitału społecznego i rozwój infrastruktury społecznej” i następujące cele bezpośrednie:</p> <ul style="list-style-type: none"> ▪ Wsparcie osób i rodzin zagrożonych ubóstwem lub wykluczeniem społecznym, ▪ Rozwój infrastruktury społecznej. <p>LPR jest zgodny również z celem strategicznym III „Zrównoważony rozwój gminy poprzez działania na rzecz środowiska i infrastruktury” i celem bezpośrednim:</p> <ul style="list-style-type: none"> ▪ Rewitalizacja i rozwój funkcjonalno-przestrzenny obszarów gminy. <p>Zawarte w LPR przedsięwzięcia przyczynią się do osiągnięcia powyższych celów.</p>
Strategia Rozwiązywania Problemów Społecznych Gminy Świecie na lata 2016-2026 (str. 100-110)	<p>W Strategii Rozwiązywania Problemów Społecznych wskazano, że misją Gminy jest zapewnienie mieszkańcom możliwości rozwoju osobistego i zawodowego oraz ograniczenie marginalizacji i wykluczenia społecznego. Powyższe jest zbieżne z celami rewitalizacji. LPR poprzez zaplanowane działania wpisuje się w następujące cele strategiczne Strategii Rozwiązywania Problemów Społecznych:</p> <ul style="list-style-type: none"> ▪ Rozwój aktywności społecznej i obywatelskiej, ▪ Wspieranie rodzin będących w kryzysie, ze szczególnym uwzględnieniem potrzeb dzieci i młodzieży, ▪ Integracja społeczna.

Nazwa dokumentu	Opis powiązań
Program współpracy gminy Świecie z organizacjami pozarządowymi oraz innymi podmiotami prowadzącymi działalność pożytku publicznego na lata 2016-2020 (str. 3)	Głównym celem Programu współpracy na lata 2016-2020 jest budowanie społeczeństwa obywatelskiego oraz zwiększenie stopnia zaspokojenia potrzeb społecznych. Celami szczegółowymi tego dokumentu są: aktywizowanie społeczności lokalnej w zapewnieniu równości szans rozwoju, budowanie partnerskiej współpracy opartej o wzajemne zaufanie stron, pełniejsze zaspokojenie potrzeb społecznych oraz zwiększenie efektywności realizacji zadań publicznych. LPR poprzez zaplanowane działania w pełni wpisuje się w powyższe cele.

Zródło: Opracowanie własne.

2. Uproszczona diagnoza gminy Świecie¹

W celu wskazania kluczowych uwarunkowań, potencjałów Gminy oraz występujących problemów rozwojowych dokonano szczegółowej diagnozy. Opisane poniżej zagadnienia były przedmiotem analizy i oceny ich wpływu na funkcjonowanie Gminy. Poniżej zamieszczono wnioski z przeprowadzonej analizy.

Położenie gminy w woj. i powiecie: Gmina miejsko-wiejska Świecie należy do powiatu świeckiego, który znajduje się w pñ.-wsch. części woj. kujawsko-pomorskiego. Od północy sąsiaduje z gminami Drzycim i Jezewo, od wschodu z gminą Dragacz, od zachodu z gminami Bukowiec i Pruszcz, a od strony południowo-wschodniej z gminami powiatu chełmińskiego (gminą Chełmno i miastem Chełmno). Mocną stroną Świecia jest jego położenie geograficzne w pñ.-środ. Polsce i korzystna lokalizacja w woj. oraz dobre skomunikowanie z największymi ośrodkami miejskimi, jak i z sąsiednimi miastami. **Wnioski:** Dobre położenie Gminy jest zarówno zaletą, jak i wadą. **Zalety:** dobre skomunikowanie gwarantuje duży przepływ ludności i informacji przez Gminę, daje impuls do rozwoju obszaru. **Wady:** łatwe i szybkie przemieszczanie się ludności może stać się zagrożeniem dla poczucia tożsamości lokalnej, integracji mieszkańców z lokalnym środowiskiem i kulturą.

Wielkość gminy (pow. i ludność): Gmina zajmuje pow. 175 km², co stanowi 11,88% powierzchni powiatu świeckiego – 1.473 km². W 2016 r. Gminę zamieszkiwało 31 948 osób, z czego 24 061 osób (75,31%) zamieszkuje miasto, a 7 887 osób (24,69%) obszar wiejski. Średnia gęstość zaludnienia obszaru wynosi 183 os./km² (znacznie wyższa niż w powiecie świeckim – 68 os./km²) i jest najwyższa wśród gmin powiatu. **Wnioski:** **Wady:** wysoka gęstość zaludnienia na niewielkiej przestrzeni to źródło potencjalnych konfliktów z powodu niewielkiej liczby przestrzeni publicznej, zabudowania terenu i w związku z tym niewystarczających obszarów terenów rekreacyjnych dla użytkowników. Duża kumulacja ludności to również źródło konfliktów społecznych i występowania problemów społecznych na niewielkim obszarze. **Zalety:** Gminie nie grozi wyludnienie i pojawienie się obszarów niezamieszanych.

Sieć osadnicza gmin (liczba i wielkość miejscowości): Na sieć osadniczą składają się: miasto o pow. 12 km² (6,86% pow. gm.) oraz obszar wiejski 163 km² (93,14% pow. gm.) liczący 13 sołectw. Zdecydowana większość mieszkańców zamieszkuje miasto (75,31% mieszkańców Gminy). Poszczególne sołectwa zajmują znacznie mniejszą pow. (od kilku do kilkunastu km²) i liczą

¹ Rozdział opracowany na podstawie danych gminy Świecie i jej jednostek organizacyjnych, PUP w Świeciu, Komendy Powiatowej Policji w Świeciu oraz danych GUS BDL (dla powiatu świeckiego i województwa).

kilkaset mieszkańców (największe sołectwa – Gruczno, Polski Konopat, Sulnowo zamieszkuje ponad 1000 os.). **Wnioski: Zalety:** większość mieszkańców zamieszkuje obszar miejski, co potwierdza dominującą rolę miasta w rozwoju Gminy, większy dostęp do usług świadczonych na terenie miasta. **Wady:** obszar miejski jest terenem kumulującym problemy społeczne, socjalne, przestrzenne i edukacyjne z tytułu roli miasta w Gminie.

Podstawowe dane o strukturze użytkowania gruntów: Największą pow. zajmują użytki rolne, stanowiąc 59,5%. W powierzchni użytków rolnych dominują grunty orne – 77,3%. Niewielkie pow. zajmowane są również przez łąki i pastwiska – 17,4%. Lesistość Gminy wynosi 22,4%, czyli mniej niż dla powiatu świeckiego (36,6%). **Wnioski:** W związku z powyższym można stwierdzić, że na obszarach wiejskich Gminy dominują osady o charakterze rolniczym, zamieszkałe przez ludność związaną z uprawą ziemi oraz produkcją płodów rolnych. W strukturze użytkowania gruntów dominują użytki rolne, mniejszą część na terenach wiejskich zajmują grunty o charakterze usługowym i rekreacyjnym. **Zalety:** jednolity charakter rozwoju wsi, ograniczenie konfliktów społecznych na tle materialnym i konsumpcyjnym. **Wady:** Ograniczony dostęp mieszkańców obszarów wiejskich do usług społecznych, kulturalnych i edukacyjnych.

Podstawowe informacje o potencjale środowiska przyrodniczego i kulturowego: Gminę wyróżnia duża ilość obszarów chronionych – 3 rezerваты przyrody, 2 parki krajobrazowe, 3 obszary chronionego krajobrazu, 3 obszary Natura 2000 oraz liczne pomniki przyrody. Nie występują poważniejsze problemy środowiskowe stwarzające zagrożenie dla życia lub zdrowia ludzi. Występują jednak pewne zagrożenia dla stanu i jakości środowiska, jak zanieczyszczenie rzek, zanieczyszczenie powietrza przez ruch samochodowy, zakłady przemysłowe i tradycyjne piece grzewcze. Ponadto Gminę cechuje ogromny potencjał kulturowy: Świecie to jeden z najstarszych ośrodków miast pomorskich i nadwiślańskich, występują liczne zabytki na terenie miejskim - Zamek Krzyżacki w Świeciu, Klasztor w Świeciu, neogotycki ratusz w Świeciu, Stara Fara w Świeciu, kościół Św. Andrzeja Boboli w Świeciu, rynek w Świeciu oraz nieliczne na obszarze wiejskim - Młyn w Grucznie, chata mennonicka w Chrystkowie. Instytucje prowadzące działalność na rzecz kultury swoją siedzibę posiadają w Świeciu - Ośrodek Kultury Sportu i Rekreacji, Izba Regionalna tj. lokalne muzeum, biblioteka gminna. Najistotniejszym zabytkiem na terenie Gminy jest Zamek Krzyżacki, który pełni ważną rolę w zakresie szerzenia kultury w Gminie i budzenia poczucia tożsamości lokalnej. Symbol Zamku występuje w oficjalnym logo Gminy, jest symbolem promocyjnym. Jest to nie tylko obiekt turystyczny, ale także miejsce organizacji wielu wydarzeń o charakterze kulturalnym i społecznym. Zamek Krzyżacki ma ogromny potencjał kulturowy, turystyczny i społeczny jednak obecnie jego walory nie są w pełni wykorzystywane. **Wnioski: Zalety:** Gmina posiada duży potencjał do rozwoju turystyki tzw. jednodniowej oraz agroturystyki. Kumulacja zabytków na terenie miejskim potwierdza rolę miasta w rozwoju kulturalnym i turystycznym Gminy. Baza zabytków umożliwia podjęcie działań integrujących mieszkańców wokół tożsamości lokalnej. **Wady:** Zły stan infrastruktury ogranicza rozwój Gminy. Uniemożliwia to między innymi zły stan infrastrukturalny zabytku.

Procesy i struktury demograficzne: Na przestrzeni ostatnich 10 lat liczba mieszkańców Gminy z roku na rok spadała (w 2016 r. (31948 os.) w porównaniu z 2007 r. (33173 os.) nastąpił spadek o 1225 os. – 3,69%). W badanym okresie przyrost naturalny zawsze był dodatni, jedynie w 2016 r. odnotowano, że liczba zgonów była wyższa niż liczba urodzeń (-23 osoby). Saldo migracji (różnica między liczbą osób zameldowanych a wymeldowanych) w latach 2007-2016 było ujemne (poza rokiem 2009). Udział ludności w wieku poprodukcyjnym w ludności ogółem na obszarze Gminy wynosi 14,71%, podczas gdy w całym powiecie świeckim osoby starsze stanowią 17,80% społeczeństwa, a województwie 19,80%. Gmina Świecie wyróżnia się na tle województwa i powiatu wyższym odsetkiem osób w wieku produkcyjnym, które stanowią 66,78% mieszkańców.

Wskaźnik obciążenia demograficznego wyrażony liczbą osób w wieku nieprodukcyjnym przypadającą na 100 osób w wieku produkcyjnym jest niższy do średniej dla powiatu i województwa i wynosi 49,75 osób (w powiecie – 59 osób, w województwie – 60,8 osób). **Wnioski:** Mimo obecnie korzystnych zjawisk demograficznych, wydłużanie się przeciętnego trwania życia będzie powodować, że liczba osób starszych będzie rosła, a w związku z tym zapotrzebowanie na usługi socjalne, opiekuńcze i inne dedykowane seniorom będzie wzrastać, między innymi i z powodu wysokiej aktywności zawodowej najbliższych członków rodzin seniorów. **Zalety:** Pozytywne zmiany demograficzne gwarantują rozwój Gminy. **Wady:** Dominacja osób młodych i aktywnych zawodowo w Gminie powoduje marginalizację potrzeb osób starszych, niepełnosprawnych i niezaradnych życiowo.

Stan rozwoju usług: Mieszkańcy mają zapewniony dostęp do podstawowych usług. Na terenie całej Gminy działa żłobek, sieć przedszkoli i szkół podstawowych. Dzieci i młodzież zarówno z terenu miasta, jak i obszaru wiejskiego mają zapewniony dostęp do wychowania przedszkolnego i edukacji na poziomie podstawowym. Ponadto na terenie miasta Świecia znajdują się licea, technika, szkoły policealne, placówki kształcenia ustawicznego. Na terenie miasta znajdują się również placówki świadczące usługi o charakterze kulturalnym, społecznym i medycznym - m.in. OKSiR, przychodnie zdrowia, szpitale, Ośrodek Integracji i Rehabilitacji - jedyna w Gminie i powiecie placówka realizująca integrację społeczną poprzez działania aktywizacji i rehabilitacji udzielane rodzinom wykluczonym społecznie z tytułu choroby, niepełnosprawności członka rodziny lub nieudolności życiowej. **Wnioski:** Kumulacja instytucji świadczących ww. usługi na obszarze miejskim, co potwierdza istotną rolę miasta w życiu Gminy. Jednocześnie obserwuje się niewystarczającą bazę lokalową w stosunku do liczby mieszkańców Gminy, niewystarczające zagwarantowanie ogólnodostępnych i dobrych usług wszystkim mieszkańcom. Niedobór miejsc i instytucji świadczących ww. usługi. **Zalety:** różnorodność form pomocy oraz instytucji w Gminie. **Wady:** brak ogólnodostępności do świadczonych usług.

Relacje z miastami i gminami sąsiednimi istotne dla rynków pracy lub zaspokajania potrzeb mieszkańców: Gmina Świecie współpracuje na wielu płaszczyznach z sąsiednimi miastami i gminami, a także w formule miast partnerskich, na rzecz zaspokajania potrzeb mieszkańców i rozwoju Gminy, w tym rozwoju rynków pracy. Ponadto Gmina jest bardzo dobrze skomunikowana z sąsiednimi jednostkami, co wpływa korzystnie na rozwój lokalnego rynku pracy. **Wnioski:** W Gminie występuje niski poziom bezrobocia, dobre skomunikowanie przyczynia się do rozwoju gospodarczego. Przepływ ludności gwarantuje dobry przepływ informacji, a co za tym idzie wzrost oczekiwań mieszkańców w zakresie zaspokajania ich potrzeb kulturalnych, społecznych i rekreacyjnych. **Zalety:** rozwój gospodarczy. **Wady:** niekontrolowany wzrost zagrożeń społecznych.

Zagadnienia mające wpływ na jakość życia mieszkańców związane z kondycją społeczno-gospodarczą Gminy: Udział bezrobotnych w ludności w wieku produkcyjnym na obszarze Gminy wynosi 4,49% i jest niższy niż w powiecie i w województwie. Z kolei udział bezrobotnych pozostających bez pracy ponad 24 miesiące w ogóle bezrobotnych był w Gminie znacznie wyższy (50,99%) niż w powiecie świeckim (24,17%). Natężenie korzystania z pomocy społecznej, czyli odsetek osób korzystających ze wsparcia pomocy społecznej w stosunku do ogólnej liczby mieszkańców w 2016 r. w gminie Świecie wynosił 6,02% i był niższy niż w województwie kujawsko-pomorskim (9,2% według „Oceny zasobów pomocy społecznej w województwie kujawsko-pomorskim za 2016 rok”). Główne powody wspierania rodzin w 2016 r. to ubóstwo, niepełnosprawność, długotrwała lub ciężka choroba.

Z policyjnych statystyk wynika, że w 2016 r. na terenie Gminy doszło do 6 301 interwencji policyjnych². Stosunek sumy tych interwencji względem ogólnej liczby mieszkańców tego obszaru wyniósł 19,72%. W tym czasie odnotowano również 109 czynów karalnych przez młodzież między 13 a 18 rokiem życia.

W Gminie zauważyć można spore różnice w odsetku dzieci objętych edukacją przedszkolną w mieście i na wsi. Na terenach wiejskich w 2015 r. tylko 36,1% dzieci objętych było edukacją przedszkolną, w mieście było to 115,6%. Bardzo wysoki wskaźnik w mieście przekraczający 100% oznacza, że do placówek wychowania przedszkolnego w mieście Świecie uczęszczają zarówno dzieci z obszaru miejskiego jak i wiejskiego. Odsetek dzieci zamieszkujących Gminę w wieku 3-5 lat, objętych wychowaniem przedszkolnym w 2015 r. wynosił w Gminie 93,6% i tym samym był znacznie wyższy niż w powiecie świeckim (72,5%) oraz w województwie (77,6%). Skuteczność kształcenia na poziomie podstawowym mierzona wynikami sprawdzianu szóstoklasistów jest zbliżona do poziomu województwa kujawsko-pomorskiego. Przeciętny wynik Gminy z ostatnich 3 lat (2014-2016) wynosi 64% i tym samym jest nieznacznie niższy od przeciętnego wyniku w województwie wynoszącego 65%. Przez Gminę przebiegają drogi o największej randze i natężeniu w województwie. Dzięki temu Gmina jest bardzo dobrze skomunikowana nie tylko w skali wewnątrz wojewódzkiej, ale także międzyregionalnej i międzynarodowej – nie występuje peryferyjność komunikacyjna.

Wnioski: Ogólny wskaźnik bezrobocia w Gminie jest niski, ale występuje duży poziom osób długotrwale bezrobotnych. W Gminie występują więc trwale enklawy biedy i niezaradności życiowej, stosunkowo wysoki wskaźnik przestępczości, a długotrwale bezrobocie pogłębia występowanie zjawiska wykluczenia społecznego oraz dużą liczbę osób korzystających z pomocy społecznej. Ma to przełożenie na niski poziom edukacji oraz rozwoju kulturalnego i społecznego mieszkańców Gminy. **Zalety:** rozwój gospodarczy Gminy. **Wady:** niska jakość edukacji i dostępu do kultury.

Potencjał gospodarczy, w tym przedsiębiorczość: W strukturze przedsiębiorstw dominują mikroprzedsiębiorstwa - 93,99% wszystkich firm. W ciągu ostatnich 5 lat liczba przedsiębiorstw na terenie Gminy zmniejszyła się o 33. Odpowiada za to głównie spadek liczby mikroprzedsiębiorstw na terenie miasta. Jednocześnie nastąpił wzrost tej klasy przedsiębiorstw na terenach wiejskich. Świecie jest jednym z większych ośrodków gospodarczych na Pomorzu. Zlokalizowane są tutaj największe zakłady branży papierniczej w Polsce i jedne z największych w Europie Zakłady Mondi Świecie S.A. Oprócz dużych zakładów papierniczych (m. in. Mondi Świecie S.A., Bart) wraz z licznymi współpracującymi przedsiębiorstwami, silną pozycję posiada tu również szeroko rozumiany przemysł metalowy i rolno-spożywczy. Prężnie rozwija się sektor budowlany, finansowy, usługowy i handlowy. Poziom przedsiębiorczości mierzony wskaźnikiem liczby osób fizycznych prowadzących działalność gospodarczą na 100 osób w wieku produkcyjnym w 2016 r. wynosił 9,43 i był wyższy niż w powiecie świeckim (8,8), ale niższy w województwie (10,9). Na terenie Gminy znajduje się Strefa Rozwoju Gospodarczego Vistula Park I w Świeciu oraz Vistula Park II w Sulnowie. **Wnioski:** Gmina zapewnia warunki do rozwoju przedsiębiorczości, jest Gminą z potencjałem dla osób młodych i przedsiębiorczych. Wzrost aktywności osób dorosłych powoduje wzrost potrzeb o charakterze społecznym, kulturalnym i edukacyjnym. Jednocześnie wywołuje zjawisko tzw. braku czasu u osób dorosłych, aktywnych zawodowo, co powoduje konieczność wsparcia rodzin w zakresie opieki i wsparcia małoletnich członków rodzin oraz

² Liczba wszystkich zgłoszeń, gdzie interweniowała policja. Prowadzone przez policję statystyki nie pozwalają na wyodrębnienie jednego tylko rodzaju interwencji. Dane przekazane przez Komendę Powiatową Policji w Świeciu.

ograniczenia zjawiska izolacji osób starszych. **Zalety:** rozwój Gminy gospodarczy. **Wady:** marginalizacja potrzeb osób nieaktywnych zawodowo.

Potencjał rolniczy: Pod względem przydatności ziemi do rolnictwa wyznaczono w Gminie następujące klasy: 4 (żytni bardzo dobry) i 5 (żytni dobry). W mniejszej ilości obecne są gleby klasy 2 (pszenny dobry) i 6 (żytni słaby). Oznacza to, że predyspozycje do rozwoju rolnictwa na terenie Gminy są przeciętne. Produkcja rolna postępuje w dwóch kierunkach: produkcji roślinnej oraz zwierzęcej. W Gminie funkcjonuje ok. 1 033 gospodarstw rolnych. **Wniosek:** Należy zaktywizować mieszkańców do realizacji zawodowej w obszarze pozarolniczym, między innymi poprzez rozwój oferty usług i świadomości kulturalnej, społecznej i edukacyjnej. **Zalety:** możliwości aktywności zawodowej dla mieszkańców obszarów wiejskich. **Wady:** niska dostępność do usług pozarolniczych.

Potencjał turystyczny: Naturalne walory regionu, takie jak jego historia i tradycja, atrakcyjne położenie przyrodniczo-krajobrazowe oraz dobry stan środowiska naturalnego, a także bogactwo kulturowe oraz działalność instytucji w zakresie kultury i sportu Ośrodek Kultury Sportu i Rekreacji w strukturze, którego funkcjonuje m.in. Zamek Krzyżacki, Miejska Biblioteka Publiczna w Świeciu oraz Spółdzielczy Ośrodek Kultury „Stokrotka” sprawiają, że Gmina jest miejscem z dużym potencjałem turystyczno - rekreacyjnym. Instytucje te organizują cykliczne wydarzenia, budując kapitał gospodarczy i kulturowy miejsca. Największą atrakcją Świecia jest Zamek Krzyżacki, na którym organizowane są wydarzenia dla wszystkich mieszkańców Gminy o charakterze lokalnym oraz regionalnym. Zamek Krzyżacki ma ogromny potencjał turystyczny, jednak obecnie jego walory nie są pełni wykorzystywane. Obecnie Zamek odwiedza 18 000 osób rocznie. **Wnioski:** Istotna rola czołowego zabytku Gminy w kształtowaniu tożsamości i poczucia społeczności lokalnej wśród mieszkańców Gminy. **Zalety:** możliwość budowy potencjału kulturowego i społecznego na bazie infrastruktury gminnej. **Wady:** zły stan techniczny zabytku, ograniczone oddziaływanie na mieszkańców w przypadku braku aktywizacji działań.

Dostępność (zew.) i spójność (wew.) transportowa: Przez Gminę przebiegają drogi o największej randze i natężeniu w województwie (DK 91, DK5, drogi woj. 239, 240, 245), co czyni miasto niezwykle istotnym węzłem komunikacyjnym zarówno w skali województwa, jak i kraju. Dzięki temu gmina Świecie jest bardzo dobrze skomunikowana nie tylko w skali wewnątrz wojewódzkiej, ale także międzyregionalnej i międzynarodowej. Kolejną szansą rozwojową dla Gminy jest rozbudowa drogi ekspresowej S5. Przez teren Gminy przebiegają również linie kolejowe o dużym natężeniu ruchu pasażerskiego i towarowego. Mieszkańcy mają możliwość korzystania z komunikacji autobusowej o zasięgu zarówno regionalnym, jak i ponadregionalnym. Na terenie miasta funkcjonuje komunikacja miejska. **Wnioski:** Dostępność Gminy w transporcie publicznym i prywatnym jest bardzo dobra. Gminę wyróżnia dobra komunikacja zarówno z największymi ośrodkami w Polsce jak i innymi sąsiadującymi miastami. Infrastruktura drogowa na terenie Gminy jest dość dobrze rozwinięta. Gmina Świecie sukcesywnie modernizuje drogi na swoim obszarze. **Zalety:** rozwój Gminy gospodarczy, duży przepływ ludności. **Wady:** marginalizacja potrzeb osób starszych i nieletnich, niezaradnych życiowo, zagrożenie migracji mieszkańców.

Obsługa gminy w zakresie infrastruktury wodno-kanalizacyjnej, zasilanie w energię, ogrzewanie: Sieć wodociągowa w Gminie jest dobrze rozwinięta. Zarówno miasto jak i wieś mają wysoki stopień zwodociągowania (odpowiednio 98% i 89,2%). Stopień zwodociągowania w Gminie jest wyższy niż powiecie świeckim i województwie kujawsko-pomorskim. Dobrze rozwinięta jest też sieć kanalizacyjna - korzysta z niej jedynie 90,5% ogółu ludności. Oczywiście najlepiej sytuacja przedstawia się w mieście, gdzie z kanalizacji korzysta 94,5% mieszkańców, natomiast na obszarze wiejskim ten odsetek jest znacznie niższy i wynosi 77,7%. Ogólny poziom

gazyfikacji jest dość dobry - z sieci korzysta 59% mieszkańców. Na terenach wiejskich zaledwie 3,7% ludności ma dostęp do gazu ziemnego. Na obszarze Gminy wykorzystywane są także odnawialne źródła energii. Na rzece Wdzie zlokalizowane są dwie małe elektrownie wodne w miejscowościach Kozłowo i Przechowo. Zapotrzebowanie na energię ciepłą pokrywają kotłownie lokalne – obejmują one źródła ciepła w nieprzyłączonych do sieci ciepłowniczej budynkach oraz elektrociepłownia miejska i zakładowe.. Wykorzystują przede wszystkim gaz ziemny, węgiel kamienny oraz biomasę. **Wnioski:** Gmina zaspokaja podstawowe potrzeby mieszkańców, podejmuje działania w zakresie stabilnego i sukcesywnego rozwoju infrastruktury technicznej. **Zalety:** zrównoważony rozwój Gminy w zakresie infrastrukturalnym. **Wady:** kumulacja środków finansowych gminnych na zaspokajanie potrzeb technicznych.

Problemy przestrzenne i środowiskowe: Na terenie Gminy nie występują typowe przestrzenie zdegradowane, o charakterze przemysłowych, wojskowym, transportowym czy eksploatacyjną kopalń. Obszary powojenne oraz poprzemysłowe zostały zrewitalizowane w wyniku działalności Gminy i kapitału prywatnego w latach 2007-2013. Obecnie na przestrzeni Gminy występuje przestrzeń zdegradowana w rozumieniu obiektu - postaci Zamku Krzyżackiego oraz terenu wokół o powierzchni 6,5 ha. Obszar ten posiada ogromny potencjał społeczny, kulturalny i rekreacyjny, który nie jest obecnie w pełni wykorzystywany. W Gminie brak innych terenów wykazujących cechy przestrzeni zdegradowanych. Nie odnotowuje się poważniejszych zagrożeń środowiskowych. Oczywiście problemem jest zanieczyszczenie powietrza powodowane przez przemysł, transport samochodowy i stosowanie tradycyjnych źródeł ogrzewania gospodarstw domowych. **Wniosek:** Gmina realizuje ideę zagospodarowywania przestrzeni zdegradowanych od kilku lat, ograniczone możliwości finansowe utrudniają zagospodarowanie pozostałych terenów zdegradowanych. **Zalety:** zrównoważony rozwój Gminy w zakresie infrastrukturalnym. **Wady:** kumulacja środków finansowych gminnych na zaspokajanie potrzeb technicznych.

Wnioski

Charakterystycznym zjawiskiem jest to, iż ogólna kondycja społeczno-gospodarcza Gminy jest bardzo dobra, jednak są w Gminie takie obszary, gdzie występuje kumulacja negatywnych zjawisk społecznych. Należy tu wskazać przede wszystkim najstarszą część miasta, czyli Śródmieście i Stare Miasto, gdzie występuje nasilone zjawisko bezrobocia, ubóstwa i starzenia się społeczeństwa. Dodatkowo występuje tam przestrzeń zdegradowana. Jest to teren wyróżniający się negatywnie na tle Gminy, który predysponuje do objęcia rewitalizacją. Gmina dostrzegła konieczność przeprowadzenia procesu rewitalizacji, w szczególności podjęcie działań służących wyjściu ze stanu kryzysowego i połączenie działań społecznych z działaniami infrastrukturalnymi. Gmina jest miejscem dobrze rozwiniętym pod względem infrastrukturalnym, technicznym. W latach poprzednich dbano o rozwój dróg, rozwój terenów inwestycyjnych, dlatego też nie w pełni zmodernizowano bazę kulturalną i społeczną. Ośrodek Kultury, Sportu i Rekreacji oraz Ośrodek Integracji i Rehabilitacji mają nie w pełni rozwiniętą bazę w celu świadczenia swoich usług. Jednocześnie należy podkreślić, że nie stwierdza się uzasadnionej potrzeby rewitalizacji na obszarze wiejskim. Odstąpiono od prowadzenia rewitalizacji na terenach wiejskich. Gmina skoncentruje swoje działania oraz przeznaczy środki finansowe na procesy rewitalizacyjne w obszarze miejskim. Procesy demograficzne zachodzące na obszarze Gminy wyróżniają ją pozytywnie na tle powiatu i województwa. Mimo to w Gminie również występuje zjawisko postępującego starzenia się społeczeństwa, co w przyszłości będzie skutkowało wzmożonym zapotrzebowaniem na usługi dedykowane seniorom. Co prawda Gmina charakteryzuje się niskim bezrobociem, problemem jest jednak tzw. długotrwałe bezrobocie. Natężenie korzystania z pomocy społecznej również jest w Gminie wysokie. W zakresie edukacji należy wskazać na spore dysproporcje w dostępie do edukacji przedszkolnej na obszarze wiejskim i miejskim. Skuteczność

kształcenia na poziomie podstawowym odbiega od poziomu województwa. Dostępność infrastruktury technicznej (wodno-kanalizacyjnej, zasilanie w energię, ogrzewanie) jest dobra. Oczywiście silniej rozwinięta jest w mieście, zaś słabiej na terenach wiejskich. Atutem Gminy jest korzystna lokalizacja oraz bardzo dobre skomunikowanie zewnętrzne i wewnętrzne (obecność dróg rangi wojewódzkiej i krajowej, drogi ekspresowej), a także potencjał środowiska przyrodniczego i kulturowego. Brak poważniejszych zagrożeń środowiskowych, liczne obszary cenne przyrodniczo i zabytki stanowią o potencjale Gminy. Inną cechą wyróżniającą Gminę jest potencjał gospodarczy (wysoki poziom przedsiębiorczości, obecność dużych firm, tereny inwestycyjne) i turystyczny (historia i tradycja, atrakcyjne położenie przyrodniczo-krajobrazowe) oraz dobry stan środowiska naturalnego. Gminę cechuje niedostatecznie rozwinięta baza kulturalna i baza społeczna. Obiekty pełniące funkcje kulturalne oraz społeczne są mało zmodernizowane, wymagają ingerencji, w celu zwiększenia swoich usług, a tym samym włączenia społeczeństwa w życie lokalne. Dostrzega się niewystarczający poziom uczestnictwa mieszkańców Gminy w życiu publicznym, w szczególności kulturalnym. Obiekty kulturalne Gminy są nie w pełni wykorzystywane przez lokalną społeczność z powodu swojego złego stanu technicznego.

Kluczowe wnioski końcowe:

- Nierównomierny rozwój społeczny, kulturalny i edukacyjny Gminy.
- Niski poziom rozwoju edukacyjnego i kulturalnego mieszkańców.
- Rozluźnienie więzów rodzinnych oraz kryzys społeczności lokalnej.
- Niski poziom empatii w stosunku do osób starszych i wykluczonych społecznie z tytułu biedy lub niepełnosprawności.
- Pogłębianie się zjawiska osób wykluczonych społecznie z tytułu niepełnosprawności, niezaradności życiowej lub wieku.
- Niewystarczająca infrastruktura gwarantująca zaspokajanie potrzeb i świadczenie usług dla osób wykluczonych społecznie z tytułu niepełnosprawności, niezaradności życiowej lub wieku.
- Niewystarczające działania na rzecz wzrostu świadomości obywatela oraz rozwoju kulturalnego, społecznego i edukacyjnego mieszkańców.
- Niewystarczający rozwój infrastruktury na rzecz rozwoju kulturalnego, społecznego i edukacyjnego mieszkańców.
- Niewystarczające działania na rzecz aktywizacji zawodowej i gospodarczej mieszkańców.
- Niewystarczająca walka z obszarami biedy i wykluczenia społecznego.
- Konieczność rozwoju potencjału Gminy w celu zapobiegania degradacji i marginalizacji Gminy oraz utraty poczucia tożsamości lokalnej mieszkańców.

3. Obszar zdegradowany gminy Świecie³

Obszarem zdegradowanym w Gminie jest ten obszar, na którym zidentyfikowano występowanie stanu kryzysowego (czyli koncentracji negatywnych zjawisk w sferze społecznej oraz w przynajmniej jednej ze sfer: gospodarczej, środowiskowej, przestrzenno-funkcjonalnej, technicznej). Skalę tych negatywnych zjawisk odzwierciedlają mierniki rozwoju opisujące powyższe sfery, które wskazują na niski poziom rozwoju lub dokumentują silną dynamikę spadku poziomu rozwoju w odniesieniu do średniej wartości dla całej Gminy. Obszar zdegradowany może być podzielony na podobszary, w tym podobszary nie posiadające ze sobą wspólnych granic.

3.1 Ograniczenie rewitalizacji do obszaru miasta

W perspektywie finansowej 2014-2020 rewitalizacja może być prowadzona zarówno na terenach miejskich, jak i wiejskich. W gminie Świecie, która jest gminą miejsko-wiejską **rewitalizacja prowadzona będzie tylko na terenie miasta Świecia zgodnie z rozdziałem 6.4.3.2 Zasad programowania przedsięwzięć rewitalizacyjnych.**

Ograniczenie rewitalizacji tylko do miasta jest podyktowane wieloma przyczynami.

W celu potwierdzenia ww. wniosku przedstawiamy analizę obszarów wiejskich, za jednostkę struktury przestrzeni gminnej – wiejskiej uznano sołectwo.

Tabela 3. Jednostki struktury przestrzeni gminnej - wiejskiej– wykaz sołectw.

1	Chrystkowo	Chrystkowo
2	Czapple	Czapple, Czapelki, Ernestowo
3	Dworzysko	Dworzysko, Wielki Konopat, Przechówko
4	Gruczno	Gruczno
5	Głogówko Królewskie	Głogówko Królewskie, Niedźwiedź
6	Kosowo	Kosowo
7	Kozłowo	Kozłowo
8	Polski Konopat	Polski Konopat, Terespol Pomorski, Drozdowo
9	Sartowice	Sartowice, Święte
10	Sulnówko	Sulnówko
11	Sulnowo	Sulnowo, Dziki, Skarszewo
12	Topolek	Topolek
13	Wiąg	Wiąg, Morsk

Źródło: Opracowanie własne na podstawie danych Urzędu Miejskiego w Świeciu.

Każde z sołectw nie koncentruje więcej niż 30 % ludności Gminy, nie jest też obszarowo większe niż 20 % powierzchni Gminy.

³ Przedstawione w poniższym rozdziale dane statystyczne dotyczą stanu na 31.12.2016 r.

Tabela 4. Podział sołectw wg powierzchni i ludności.

1	Chrystkowo	Chrystkowo	5,49	3,14%	121	0,38%
2	Czaple	Czaple, Czapelki, Ernestowo	13,24	7,57%	530	1,66%
3	Dworzysko	Dworzysko, Wielki Konopat, Przechówko	11,09	6,34%	350	1,09%
4	Gruczno	Gruczno	13,86	7,92%	1414	4,43%
5	Głogówko Królewskie	Głogówko Królewskie, Niedźwiedź	15,91	9,09%	420	1,31%
6	Kosowo	Kosowo	6,43	3,68%	213	0,67%
7	Kozłowo	Kozłowo	6,04	3,46%	276	0,86%
8	Polski Konopat	Polski Konopat, Terespol Pomorski, Drozdowo	17,25	9,86%	1421	4,45%
9	Sartowice	Sartowice, Święte	26,17	14,96%	399	1,25%
10	Sulnówko	Sulnówko	12,32	7,04%	550	1,72%
11	Sulnowo	Sulnowo, Dziki, Skarszewo,	15,98	9,14%	1217	3,81%
12	Topolek	Topolek	3,01	1,72%	170	0,53%
13	Wiąg	Wiąg, Morsk	15,38	8,78%	806	2,52%
	Obszary wiejskie	---	162,17	92,67%	7887	24,69%
	Gmina Świecie	----	175,00	---	31 948	---

Źródło: Opracowanie własne na podstawie danych Urzędu Miejskiego w Świeciu, Urząd Stanu Cywilnego i Spraw Obywatelskich w Świeciu.

Wstępna analiza wskaźników w stosunku do liczby mieszkańców na terenie danego sołectwa wskazuje na występowanie problemów.

Tabela 5. Udział ludności w wieku poprodukcyjnym w ludności ogółem na obszarze jednostek struktury przestrzeni gminnej – wiejskiej.

1	Chrystkowo	Chrystkowo	121	19	15,70%

2	Czaple	Czaple, Czapelki, Ernestowo	530	73	13,77%
3	Dworzysko	Dworzysko, Wielki Konopat, Przechówko	350	29	8,29%
4	Gruczno	Gruczno	1414	165	11,67%
5	Głogówko Królewskie	Głogówko Królewskie, Niedźwiedź	420	47	11,19%
6	Kosowo	Kosowo	213	21	9,86%
7	Kozłowo	Kozłowo	276	31	11,23%
8	Polski Konopat	Polski Konopat, Terespol Pomorski, Drozdowo	1421	152	10,70%
9	Sartowice	Sartowice, Święte	399	58	14,54%
10	Sułnowko	Sułnowko	550	64	11,64%
11	Sulnowo	Sulnowo, Dziki, Skarszewo,	1217	114	9,37%
12	Topolek	Topolek	170	27	15,88%
13	Wiąg	Wiąg, Morsk	806	112	13,90%
	Obszary wiejskie	---	7.887	912	11,56%
	Gmina Świecie	---	31 948	4 698	14,71%

Źródło: Opracowanie własne na podstawie danych Urzędu Miejskiego w Świeciu, Urzędu Stanu Cywilnego i Spraw Obywatelskich w Świeciu.

Tabela 6. Udział bezrobotnych w ludności w wieku produkcyjnym na obszarze jednostek struktury przestrzeni gminnej – wiejskiej.

1	Chrystkowo	Chrystkowo	1	79	1,27%
2	Czaple	Czaple, Czapelki, Ernestowo	31	351	8,83%
3	Dworzysko	Dworzysko, Wielki Konopat, Przechówko	9	217	4,15%
4	Gruczno	Gruczno	42	985	4,26%

5	Głogówko Królewskie	Głogówko Królewskie, Niedźwiedź	14	268	5,22%
6	Kosowo	Kosowo	8	158	5,06%
7	Kozłowo	Kozłowo	5	185	2,70%
8	Polski Konopat	Polski Konopat, Terespol Pomorski, Drozdowo	40	969	4,13%
9	Sartowice	Sartowice, Święte	25	258	9,68%
10	Sulnówko	Sulnówko	14	359	3,90%
11	Sulnowo	Sulnowo, Dziki, Skarszewo,	21	804	2,61%
12	Topolenek	Topolenek	4	107	3,74%
13	Wiąg	Wiąg, Morsk	23	531	4,33%
	Obszary wiejskie	----	237	5 271	4,50%
	Gmina Świecie	----	957	21 334	4,49%

Zródło: Opracowanie własne na podstawie danych Urzędu Miejskiego w Świeciu, Urzędu Stanu Cywilnego i Spraw Obywatelskich w Świeciu, Powiatowego Urzędu Pracy w Świeciu.

Tabela 7. Udział osób w gospodarstwach domowych korzystających ze środowiskowej pomocy społecznej w ludności ogółem na obszarze jednostek struktury przestrzeni gminnej – wiejskiej.

1	Chrystkowo	Chrystkowo	16	121	13,22%
2	Czapple	Czapple, Czapelki, Ernestowo	122	530	23,02%
3	Dworzysko	Dworzysko, Wielki Konopat, Przechówko	37	350	10,57%
4	Gruczno	Gruczno	216	1414	15,28%
5	Głogówko Królewskie	Głogówko Królewskie, Niedźwiedź	44	420	10,48%
6	Kosowo	Kosowo	28	213	13,15%
7	Kozłowo	Kozłowo	20	276	7,25%

8	Polski Konopat	Polski Konopat, Terespól Pomorski, Drozdowo	211	1421	14,85%
9	Sartowice	Sartowice, Święte	50	399	12,53%
10	Sulnówko	Sulnówko	36	550	6,55%
11	Sulnowo	Sulnowo, Dziki, Skarszewo,	38	1217	3,12%
12	Topolenek	Topolenek	13	170	7,65%
13	Wiąg	Wiąg, Morsk	141	806	17,49%
	Obszary wiejskie	----	972	7887	12,32%
	Gmina Świecie	----	2 525	31948	7,90%

Źródło: Opracowanie własne na podstawie danych Urzędu Miejskiego w Świeciu, Urzędu Stanu Cywilnego i Spraw Obywatelskich w Świeciu.

Tabela 8. Wskaźniki występowania stanu kryzysowego w poszczególnych jednostkach struktury przestrzeni gminnej – wiejskiej.

Jednostka	Wskaźnik nr 1 Udział ludności w wieku poprodukcyjnym w ludności ogółem na danym obszarze	Wskaźnik nr 3 Udział bezrobotnych w ludności w wieku produkcyjnym na danym obszarze	Wskaźnik nr 6 Udział osób w gospodarstwach domowych korzystających ze środowiskowej pomocy społecznej w ludności ogółem na danym obszarze	Wskaźnik nr 21 Udział przestrzeni zdegradowanej w powierzchni ogólnej danego obszaru
Sołectwo Czaple	13,77%	8,83%	23,02%	0,00%
Sołectwo Chrystkowo	15,70%	1,27%	13,22%	0,00%
Sołectwo Dworzysko	8,29%	4,15%	10,57%	0,00%
Sołectwo Gruczno	11,67%	4,26%	15,28%	0,00%
Sołectwo Głogówko Królewskie	11,19%	5,22%	10,48%	0,00%
Sołectwo Kosowo	9,86%	5,06%	13,15%	0,00%
Sołectwo Kozłowo	11,23%	2,70%	7,25%	0,00%
Sołectwo Polski Konopat	10,70%	4,13%	14,85%	0,00%

Sołectwo Sartowice	14,54%	9,68%	12,53%	0,00%
Sołectwo Sulnówko	11,64%	3,90%	6,55%	0,00%
Sołectwo Sulnowo	9,37%	2,61%	3,12%	0,00%
Sołectwo Topolenek	15,88%	3,74%	7,65%	0,00%
Sołectwo Wiąg	13,90%	4,33%	17,49%	0,00%
Sołectwa	11,56%	4,50%	12,32%	0,00%
Gmina	14,71%	4,49%	7,90%	0,04%

Źródło: Opracowanie własne na podstawie danych Urzędu Miejskiego w Świeciu, Urzędu Stanu Cywilnego i Spraw Obywatelskich w Świeciu, Ośrodka Pomocy Społecznej w Świeciu oraz Powiatowy Urząd Pracy w Świeciu.

Sołectwami, w których występują przynajmniej dwa problemy społeczne, dla których wskaźniki osiągają wartości mniej korzystne od średniej ich wartości dla Gminy są sołectwo Czaple, Chrystkowo, Głogówko Królewskie, Kosowo, Sartowice. W pozostałych sołectwach zaznaczonych na niebiesko wskazano sołectwa, w których występują problemy społeczne, dla których wskaźniki osiągają wartości mniej korzystne od średniej ich wartości dla sołectw. Zgodnie z Zasadami programowania przedsięwzięć rewitalizacyjnych w celu ubiegania się o środki finansowe w ramach Regionalnego Programu Operacyjnego Województwa Kujawsko – Pomorskiego należy w dalszej części opracowania analizować miejscowości, dla których przynajmniej dwa wskaźniki społeczne osiągają wartości mniej korzystne od średniej ich wartości dla Gminy.

Analiza natężenia problemów na obszarach wiejskich w sołectwach w porównaniu do natężenia problemów w skali Gminy potwierdza fakt, że są to problemy o niewielkim natężeniu, a efekt rewitalizacji nie byłby istotny dla rozwoju Gminy. Zgodnie z Zasadami programowania przedsięwzięć rewitalizacyjnych w celu ubiegania się o środki finansowe w ramach Regionalnego Programu Operacyjnego Województwa Kujawsko – Pomorskiego analiza potwierdza występowanie sytuacji problemowych w sołectwach bardzo małych Czaple – 530 mieszkańców, co stanowi 1,66% ogółu mieszkańców Gminy, Chrystkowo – 121 mieszkańców, co stanowi 0,38 % ogółu mieszkańców Gminy, Głogówko Królewskie – 420 mieszkańców, co stanowi 1,31% ogółu mieszkańców Gminy, Kosowo – 213 mieszkańców, co stanowi 0,67% ogółu mieszkańców Gminy, Sartowice - 399 mieszkańców – 1,25 % ogółu mieszkańców Gminy, gdzie łączna liczba mieszkańców w sołectwach potencjalnie wskazywanych do rewitalizacji, dotyczy mniej niż 30 % łącznej liczby ludności wiejskiej Gminy. (Wynosi 1683 mieszkańców, co stanowi 21,34% łącznej liczby ludności wiejskiej, a 5,27 % ogółu mieszkańców Gminy).

Dodatkowo należy stwierdzić, że na obszarach wiejskich w Gminie nie występuje przestrzeń zdegradowana w rozumieniu Wytycznych, będąca w posiadaniu beneficjenta. W sołectwach znajdują się świetlice wiejskie, które otrzymały wsparcie finansowe w zakresie funkcjonowania oraz rozbudowy infrastruktury ze środków PROW na lata 2007-2014 oraz środków własnych jst.

Tabela 9. Wskaźniki występowania stanu kryzysowego w poszczególnych jednostkach struktury przestrzeni gminnej – wiejskiej w relacji do Gminy.

Jednostka	Wskaźnik nr 1 Udział ludności w wieku poprodukcyjnym w ludności ogółem w stosunku do ludności w wieku poprodukcyjnym w Gminie	Wskaźnik nr 3 Udział bezrobotnych w ludności w wieku produkcyjnym w stosunku do udziału bezrobotnych w ludności w wieku produkcyjnym w Gminie	Wskaźnik nr 6 Udział osób w gospodarstwach domowych korzystających ze środowiskowej pomocy społecznej w stosunku do udziału osób w gospodarstwach domowych korzystających z pomocy społecznej w Gminie	Wskaźnik nr 21 Udział przestrzeni zdegradowanej w powierzchni ogólnej Gminy
Sołectwo Czaple	1,55%	3,24%	6,34%	0,00%
Sołectwo Chrystkowo	0,40%	0,10%	0,83%	0,00%
Sołectwo Dworzysko	0,62%	0,94%	1,92%	0,00%
Sołectwo Gruczno	3,51%	4,39%	11,23%	0,00%
Sołectwo Głogówko Królewskie	1,00%	1,46%	2,29%	0,00%
Sołectwo Kosowo	0,45%	0,84%	1,46%	0,00%
Sołectwo Kozłowo	0,66%	0,52%	1,04%	0,00%
Sołectwo Polski Konopat	3,24%	4,18%	10,97%	0,00%
Sołectwo Sartowice	1,23%	2,61%	2,60%	0,00%
Sołectwo Sulnówko	1,36%	1,46%	1,87%	0,00%
Sołectwo Sulnowo	2,43%	2,19%	1,98%	0,00%
Sołectwo Topolek	0,57%	0,42%	0,68%	0,00%
Sołectwo Wiąg	0,93%	2,40%	7,33%	0,00%
Gmina	19,41%	31,14%	38,50%	0,04%

Zródło: Opracowanie własne na podstawie danych Urzędu Miejskiego w Świeciu.

Działania społeczne zlokalizowane na obszarach wiejskich, a w szczególności w sołectwie Czaple, Chrystkowo, Głogówko Królewskie, Kosowo, Sartowice byłyby działaniami o niskim efekcie społecznym. Efekt społeczny rewitalizacji na tych obszarach dotyczyłby więc tylko niewielkiej liczby mieszkańców - 1683 mieszkańców, co stanowi 21,34% łącznej liczby ludności wiejskiej, efekt społeczny byłby znikomy, natomiast koszt realizacji przedsięwzięć w stosunku do potrzeb nie

uzasadniono wysoki. Mieszkańcy obszarów wiejskich są beneficjentami instytucji zlokalizowanych na terenie miasta w życiu codziennym, objęci są pomocą instytucji zlokalizowanych na terenie miasta. O istotnej roli miasta dla mieszkańców obszarów wiejskich Gminy świadczy również fakt organizacji corocznych dożynek gminnych na terenie miejskim.

Miasto jest ośrodkiem, którego rozwój gwarantuje oddziaływanie na rozwój całego obszaru miejsko-wiejskiej gminy Świecie. **Miasto Świecie pełni szczególną rolę w obsłudze całej Gminy.** To tutaj znajdują się wszystkie instytucje gminne, placówki opieki zdrowotnej i inne. Jest to również siedziba władz Gminy oraz Powiatu świeckiego. Na obszarze miasta znajdują się siedziby instytucji udzielających wsparcia osobom wykluczonym - Ośrodek Pomocy Społecznej, Schronisko dla bezdomnych, Dom Dziennego Pobytu dla Osób Starszych, Gminny Koordynator Programu Profilaktyki i Przeciwdziałania Alkoholizmowi, Wydział Polityki Społecznej UM, Urząd Stanu Cywilnego, jak również Ośrodki Zdrowia – Miejsko-Gminna Przychodnia Zdrowia, Szpital Powiatowy, Wojewódzki Szpital dla Psychicznie i Nerwowo Chorych, Ośrodek Integracji i Rehabilitacji oraz instytucje kultury - Zamek Krzyżacki, lokalne muzeum – Izba Regionalna, Ośrodek Kultury, Sportu i Rekreacji, Miejska Biblioteka Publiczna, kino gminne, amfiteatr gminny. Miasto jest również siedzibą dla większości organizacji pozarządowych działających na terenie Gminy, jak również większości szkół podstawowych i wszystkich szkół ponadpodstawowych przyjmujących zarówno mieszkańców obszarów wiejskich jak miejskich.

W związku z powyższym wszyscy mieszkańcy Gminy, korzystają z siedziby Gminy, jaką jest miasto Świecie, miasto pełni istotną funkcję w obsłudze całej Gminy. W sposób naturalny miasto jest więc swoistą „soczewką”, w której następuje kumulacja wszystkich problemów społecznych, kulturalnych i środowiskowych. Nagromadzenie problemów w mieście ma ograniczony wpływ na prawidłowe pełnienie przez miasto funkcji siedziby Gminy, stąd konieczna jest koncentracja nakładów oraz działań na obszarze miejskim. Rozwiązanie problemów w mieście oraz aktywizacja działań społecznych i kulturalnych w mieście będzie działaniem na rzecz rozwoju całej Gminy.

W mieście identyfikuje się szczególnie złożoną sytuację problemową mającą ograniczający wpływ nie tylko na mieszkańców tego terenu, ale także na prawidłowe pełnienie przez miasto funkcji siedziby Gminy i ośrodka podstawowej obsługi mieszkańców, wymagającą koncentracji nakładów dla osiągnięcia pożądaných efektów. Na terenie miasta występuje koncentracja negatywnych zjawisk społecznych:

- Zjawisko starzenia się społeczeństwa jest tutaj bardzo zaawansowane. Udział ludności w wieku poprodukcyjnym w ludności ogółem w mieście wynosi 15,74%, czyli więcej niż średnio w Gminie (14,71%). W mieście mieszka 80,59% wszystkich osób w wieku poprodukcyjnym (3786 osób spośród 4698 osób w całej Gminie).
- Występuje natężone zjawisko bezrobocia. Udział bezrobotnych w ludności w wieku produkcyjnym w mieście wynosi 4,10%, czyli więcej niż średnio w Gminie (4,49%). W mieście mieszka 68,86% wszystkich bezrobotnych (659 osób bezrobotnych spośród 957 bezrobotnych w całej Gminie).
- Natężone jest również zjawisko ubóstwa. W mieście mieszka 61,51% wszystkich osób w gospodarstwach korzystających ze środowiskowej pomocy społecznej (1553 osoby spośród 2525 osób w całej Gminie).
- Wyłącznie na terenie miasta występuje przestrzeń zdegradowana. Inne tereny zdegradowane jakie występowały w Gminie zostały już zagospodarowane.

Rozwiązanie problemów występujących w mieście będzie działaniem prorozwojowym w skali całej Gminy i przyniesie jej wymierne korzyści.

W związku z powyższym zgodnie z Zasadami programowania przedsięwzięć rewitalizacyjnych w celu ubiegania się o środki finansowe w ramach Regionalnego Programu Operacyjnego Województwa Kujawsko – Pomorskiego, pkt. 6.4.3.2 ust. 2 odstępuje się od procesu identyfikacji obszaru zdegradowanego na obszarach wiejskich i wyróżnia się obszar rewitalizacji wyłącznie w mieście.

Obszar zdegradowany w mieście został wyznaczony zgodnie z metodologią wyznaczenia obszaru zdegradowanego oraz obszaru rewitalizacji w małych miastach regionu zawartą w „Zasadach programowania przedsięwzięć rewitalizacyjnych”.

Analiza wskaźnikowa poszczególnych jednostek w mieście została przeprowadzona w oparciu o kryteria wskazane w „Zasadach programowania przedsięwzięć rewitalizacyjnych”, stworzone na potrzeby zdiagnozowania występujących na tym obszarze problemów.

3.2 Wyznaczenie jednostek strukturalnych

Dla potrzeb delimitacji obszaru zdegradowanego w Świeciu, całe miasto zostało podzielone na jednostki struktury przestrzeni miejskiej (zwane dalej jednostkami). W oparciu o funkcjonujące potocznie w świadomości mieszkańców dzielnice na 12 jednostek:

1. Os. 800-lecia,
2. Os. Kościuszki,
3. Os. Kraszewskiego,
4. Os. Prusa,
5. Os. Marianki,
6. Os. Paderewskiego,
7. Os. Wojska Polskiego,
8. Os. ul. Sportowej,
9. Os. Miasteczko,
10. Os. Przechowo,
11. Os. Przy Torach,
12. Os. Śródmieście i Stare Miasto.

Poniższa tabela zawiera wykaz ulic wchodzących w skład poszczególnych jednostek.

Tabela 10. Jednostki struktury przestrzeni miejskiej – wykaz ulic.

L.p.	Jednostka	Ulice
1	Os. 800-lecia	Agrestowa, Aroniowa, Bednarza, Brzoskwiniowa, Ceynowy, Czereśniowa, Jabłoniowa, Jabłonowskiego, Jagodowa, Jałowcowa, Jesionowa, Jeżynowa, Kociewska, Konopackiego, Miernickiego, Miodowa, Morełowa, Nektarowa, Owocowa, Porzeczkowa, Poziomkowa, Pszczela, Rzepakowa, Słabęckiego, Sychty, Śliwkowa, Wiatrakowa, Wojska Polskiego nr 173-203.
2	Os. Kościuszki	Bema, Chmielniki, Hallera, Kościuszki, Laskowicka, Maczka, Sienkiewiczza, Sikorskiego, Sucharskiego, Wojsk Łączności, Wojska Polskiego nr 141-171.
3	Os. Kraszewskiego	Brzechwy, Chopina, Chrobrego nr 10 i 46, Dąbrowskiego, Kochanowskiego, Kraszewskiego, Nałkowskiej, Okrężna, Reja, Reymonta, Tuwima,

		Zapolskiej, Żeromskiego, Żwirki i Wigury nr 2 i 8A.
4	Os. Prusa	al. Jana Pawła II nr 16-20, Gałczyńskiego, Krasickiego, Orzeszkowej, Prusa, Słowackiego, Wojska Polskiego nr 81-139.
5	Os. Marianki	al. Jana Pawła II nr 1-14, Jagiełły, Kazimierza Wielkiego, Krausego, Piłsudskiego, Sobieskiego, Wojska Polskiego nr 69-79, Wyszyńskiego, ul. Chrobrego nr 2-10, ul. Paderewskiego nr 2-12, ul. Żwirki i Wigury nr 1, 5, 7-11, 15, 17.
6	Os. Paderewskiego	Andersa, Bogusławskiego, Chełmońskiego, Curie-Skłodowskiej, Dzierżanowskiego, Gierymskiego, Karłowicza, Kiepury, Kossaka, Lutosławskiego, Łukasiewicza, Malczewskiego, Malcużyńskiego, Matejki, Moniuszki, Ogińskiego, Paderewskiego nr 1, 5 - 71, Stroma, Sygietyńskiego, Szymanowskiego, Wieniawskiego, Wybickiego, Wyczółkowskiego, Wypiańskiego, ul. Wojska Polskiego nr 67, 67A-D.
7	Os. Wojska Polskiego	Akacyjowa, Bukowa, Bzowa, Dębowa, Hadyny, Kasztanowa, Klonowa, Kwiatowa, Malinowa, Modrakowa, Modrzewiowa, Orzechowa, Różana, Słoneczna, Spacerowa, Topolowa, Wiśniowa, Wojska Polskiego nr 7-57.
8	Os. ul. Sportowej	Akacyjowa, Górnowicza, Górskiego, Jaśminowa, Kusocińskiego, Malinowskiego, Rajdowa, Rutkiewicz, Sportowa, Ślusarskiego, Teligi, Tenisowa, Wioślarska, Wojska Polskiego nr 5, Wrzosowa.
9	Os. Miasteczko	Tucholska.
10	Os. Przechowo	Armii Krajowej, Bydgoska, Chełmińska, Ciepła, Fabryczna, Flisacka, Kolejowa, Krótka, Leśna, Łukowa, Przemysłowa, Rzeczna, Spławna, Tucholska, Wodna, Wojska Polskiego nr 1, 2-38, 40 i 48.
11	Os. Przy Torach	Rzemieślnicza, Ciepła, Willowa, Wojska Polskiego nr 50-62.
12	Os. Śródmieście i Stare Miasto	10-Lutego, Armii Krajowej, Batorego, Browarowa, Cukrowników, Duży Rynek, Farna, Gimnazjalna, Grzymisława, Harcerska, Klasztorna, Konopnickiej, Kopernika, Mały Rynek, Mestwina, Mickiewicza, Młyńska, Mostowa, Nadbrzeźna, Ogrodowa, Parkowa, Parowa, Petelskiego, Poczтова, Podgórna, Polna, Polskiego Czerwonego Krzyża, Południowa, Sądowa, Solidarności, Szkolna, ul. Średnia, św. Wincentego, św. Wojciecha, Świętopelka, Witosa, Wodna, Wojska Polskiego nr 64-128, Wyzwolenia, Zamkowa, Zielona.

Zródło: Opracowanie własne na podstawie danych Urzędu Miejskiego w Świeciu.

Żadna z tak wyznaczonych jednostek nie zajmuje więcej niż 20% powierzchni Gminy i nie koncentruje więcej niż 30% jej mieszkańców. Ponadto dokonany podział umożliwi pozyskanie wiarygodnych danych, zarówno na potrzeby delimitacji, jak i późniejszego monitoringu wdrażania programu rewitalizacji. Suma powierzchni wydzielonych jednostek jest równa powierzchni części miejskiej Gminy, w związku z czym analizie zostało poddane całe miasto.

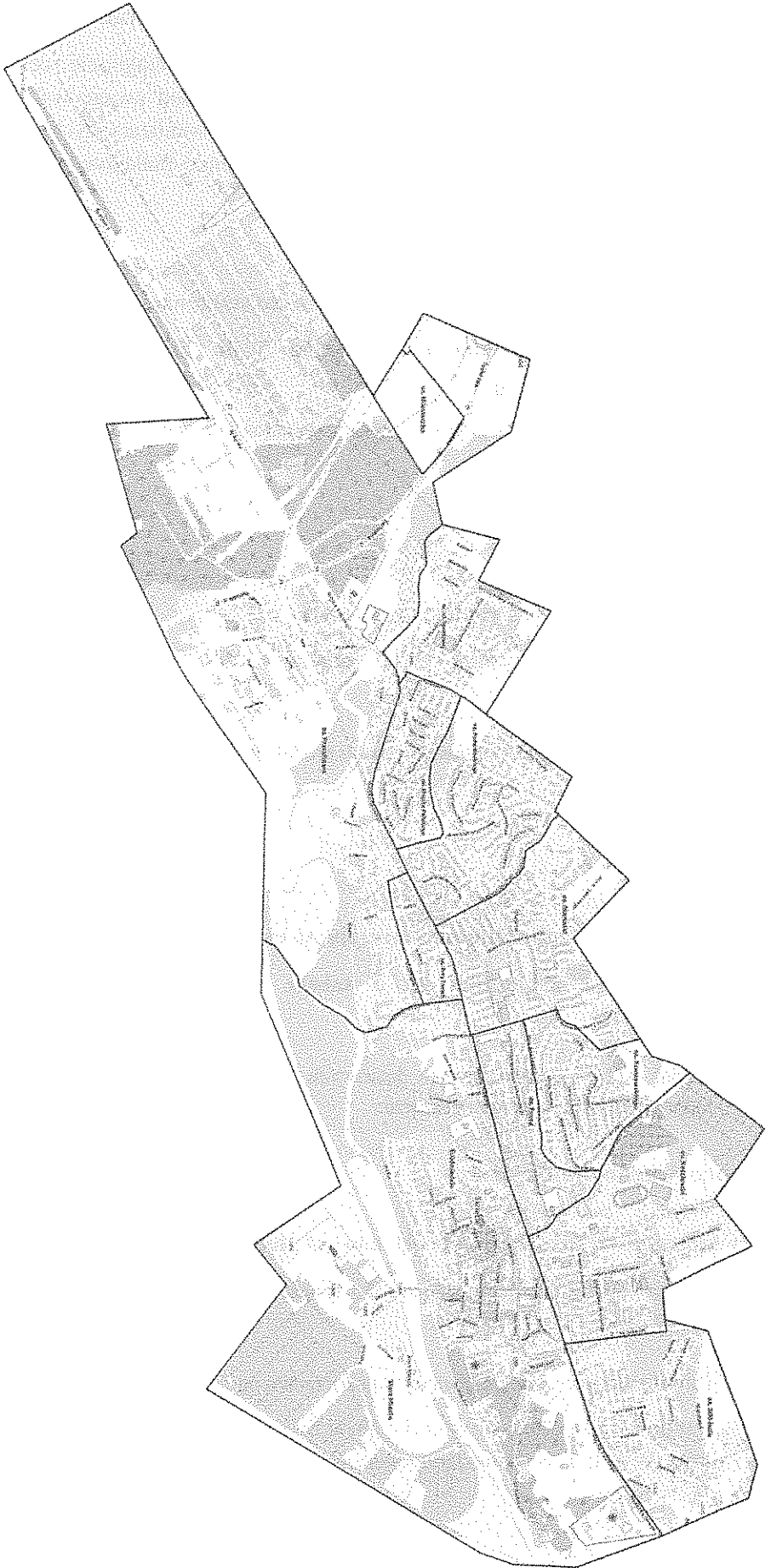
Tabela 11. Podział miasta na jednostki strukturalne

Jednostka	Ludność	% ludności gminy	Powierzchnia (km ²)	% powierzchni gminy
Os. 800-lecia	444	1,39%	0,64	0,37%
Os. Kościuszki	2626	8,22%	0,90	0,51%
Os. Kraszewskiego	1131	3,54%	0,38	0,22%
Os. Prusa	1960	6,13%	0,25	0,14%

Os. Marianki	7831	24,51%	0,61	0,35%
Os. Paderewskiego	2191	6,86%	0,49	0,28%
Os. Wojska Polskiego	873	2,73%	0,29	0,17%
Os. ul. Sportowej	405	1,27%	0,40	0,23%
Os. Miasteczko	828	2,59%	0,17	0,10%
Os. Przechowo	528	1,65%	4,58	2,62%
Os. Przy Torach	223	0,70%	0,14	0,08%
Os. Śródmieście i Stare Miasto	5021	15,72%	3,15	1,80%
miasto Świecie	24061	75,31%	12,00	6,86%
Gmina Świecie	31948	-	175,00	-

Źródło: Opracowanie własne na podstawie danych Urzędu Miejskiego w Świeciu.

Mapa 1. Podział miasta Świecie na jednostki



Źródło: Opracowanie własne na podstawie © autorzy OpenStreetMap.

3.3 Diagnoza jednostek strukturalnych dla identyfikacji stanu kryzysowego

Wyznaczone jednostki strukturalne zostały poddane diagnozie celem identyfikacji stanu kryzysowego. Dla ujawnienia stanu kryzysowego wzięto pod uwagę wskaźniki z załącznika nr 3 tabela 5 do Zasad programowania przedsięwzięć rewitalizacyjnych. Wybrano 4 wskaźniki (3 reprezentujące sferę społeczną oraz 1 ze sfery przestrzenno-funkcjonalnej):

Sfera społeczna

Cechy szczególone strefy: Zaawansowanie procesu starzenia się ludności

Wskaźnik nr 1 z załącznika nr 3 tabela 5 do Zasad programowania przedsięwzięć rewitalizacyjnych:

- Udział ludności w wieku poprodukcyjnym w ludności ogółem na danym obszarze.

Sfera społeczna

Cechy szczególone strefy: Problemy rynku pracy

Wskaźnik nr 3 z załącznika nr 3 tabela 5 do Zasad programowania przedsięwzięć rewitalizacyjnych:

- Udział bezrobotnych w ludności w wieku produkcyjnym na danym obszarze.

Sfera społeczna

Cechy szczególone strefy: Samowystarczalność ekonomiczna ludności i gospodarstw domowych

Wskaźnik nr 6 z załącznika nr 3 tabela 5 do Zasad programowania przedsięwzięć rewitalizacyjnych:

- Udział osób w gospodarstwach domowych korzystających ze środowiskowej pomocy społecznej w ludności ogółem na danym obszarze.

Sfera przestrzenno-funkcjonalna:

Cechy szczególone strefy: Sposób użytkowania terenów

Wskaźnik nr 21 z załącznika nr 3 tabela 5 do Zasad programowania przedsięwzięć rewitalizacyjnych:

- Udział przestrzeni zdegradowanej w powierzchni ogólnej danego obszaru.

Wszystkie 12 jednostek strukturalnych w Świeciu zostało zbadanych przy pomocy tych samych wskaźników. Wyniki przeprowadzonych analiz zawarto w tabelach poniżej.

Wskaźnik nr 1 – reprezentujący sferę społeczną: udział ludności w wieku poprodukcyjnym w ludności ogółem na danym obszarze

Tabela 12. Udział ludności w wieku poprodukcyjnym w ludności ogółem na danym obszarze

Jednostka	Ludność ogółem	Ludność w wieku poprodukcyjnym	Udział ludności w wieku poprodukcyjnym w ludności ogółem na danym obszarze
Osiedle 800-lecia	444	46	10,36%
Osiedle Kościuszki	2626	488	18,58%
Osiedle Kraszewskiego	1131	220	19,45%
Osiedle Prusa	1960	375	19,13%
Osiedle Marianki	7831	1520	19,41%
Osiedle Paderewskiego	2191	269	12,28%
Osiedle Wojska Polskiego	873	83	9,51%
Osiedle ul. Sportowej	405	49	12,10%
Osiedle Miasteczko	828	40	4,83%
Osiedle Przechowo	528	78	14,77%
Osiedle Przy Torach	223	47	21,08%
Osiedle Śródmieście i Stare Miasto	5021	571	11,37%
Miasto Świecie	24 061	3786	15,74%
Gmina	31 948	4 698	14,71%

Źródło: Opracowanie własne na podstawie danych Urzędu Stanu Cywilnego i Spraw Obywatelskich w Świeciu.

Wskaźnik nr 3 – reprezentujący sferę społeczną: udział bezrobotnych w ludności w wieku produkcyjnym na danym obszarze

Tabela 13. Udział bezrobotnych w ludności w wieku produkcyjnym na danym obszarze

Jednostka	Liczba bezrobotnych	Liczba osób w wieku produkcyjnym	Udział bezrobotnych w ludności w wieku produkcyjnym na danym obszarze
Osiedle 800-lecia	8	302	2,65%
Osiedle Kościuszki	55	1675	3,28%
Osiedle Kraszewskiego	28	736	3,80%
Osiedle Prusa	60	1345	4,46%

Osiedle Marianki	63	4990	1,26%
Osiedle Paderewskiego	46	1539	2,99%
Osiedle Wojska Polskiego	29	649	4,47%
Osiedle ul. Sportowej	20	280	7,14%
Osiedle Miasteczko	66	623	10,59%
Osiedle Przechowo	28	359	7,80%
Osiedle Przy Torach	5	138	3,62%%
Osiedle Śródmieście i Stare Miasto	250	3427	7,30%
miasto Świecie	659	16 063	4,10%
Gmina	957	21 334	4,49%

Zródło: Opracowanie własne na podstawie danych Urzędu Stanu Cywilnego i Spraw Obywatelskich w Świeciu i PUP w Świeciu.

Wskaźnik nr 6 – reprezentujący sferę społeczną: udział osób w gospodarstwach domowych korzystających ze środowiskowej pomocy społecznej w ludności ogółem na danym obszarze

Tabela 14. Udział osób w gospodarstwach domowych korzystających ze środowiskowej pomocy społecznej w ludności ogółem na danym obszarze

Je.dnostka	Liczba osób w gospodarstwach domowych korzystających ze środowiskowej pomocy społecznej	Liczba ludności	Udział osób w gospodarstwach domowych korzystających ze środowiskowej pomocy społecznej w ludności ogółem na danym obszarze
Osiedle 800-lecia	7	444	1,58%
Osiedle Kościuszki	103	2626	3,92%
Osiedle Kraszewskiego	68	1131	6,01%
Osiedle Prusa	111	1960	5,66%
Osiedle Marianki	114	7831	1,46%
Osiedle Paderewskiego	44	2191	2,01%
Osiedle Wojska Polskiego	28	873	3,21%
Osiedle ul. Sportowej	22	405	5,43%
Osiedle Miasteczko	121	828	14,61%
Osiedle Przechowo	30	528	5,68%
Osiedle Przy Torach	16	223	7,17%

Osiedle Śródmieście i Stare Miasto	889	5021	17,71%
Miasto Świecie	1 553	24061	6,45%
Gmina	2 525	31 948	7,90%

Zródło: Opracowanie własne na podstawie danych z Ośrodka Pomocy Społecznej w Świeciu i Urzędu Miejskiego w Świeciu.

Wskaźnik nr 21 – reprezentujący sferę przestrzenno-funkcjonalną: udział przestrzeni zdegradowanej w powierzchni ogólnej danego obszaru

Tabela 15. Udział przestrzeni zdegradowanej w powierzchni ogólnej danego obszaru

Jednostka	Przestrzeń zdegradowana (ha)	Powierzchnia ogółem (ha)	Udział przestrzeni zdegradowanej w powierzchni ogólnej danego obszaru
Osiedle 800-lecia	0	64	0,00%
Osiedle Kościuszki	0	90	0,00%
Osiedle Kraszewskiego	0	38	0,00%
Osiedle Prusa	0	25	0,00%
Osiedle Marianki	0	61	0,00%
Osiedle Paderewskiego	0	49	0,00%
Osiedle Wojska Polskiego	0	29	0,00%
Osiedle ul. Sportowej	0	40	0,00%
Osiedle Miasteczko	0	17	0,00%
Osiedle Przechowo	0	458	0,00%
Osiedle Przy Torach	0	14	0,00%
Osiedle Śródmieście i Stare Miasto	6,5	315	1,80%
Miasto Świecie	6,5	1200	6,86%
Gmina	6,5	17500	0,04%

Zródło: Opracowanie własne na podstawie danych z Urzędu Miejskiego w Świeciu.

Jednym terenem w gminie Świecie wykazującym cechy przestrzeni zdegradowanej (zgodnie z definicją zawartą w rozdziale 3 „Zasad programowania”) jest obszar Zamku Krzyżackiego wraz z terenem przyległym.

3.4 Delimitacja obszaru zdegradowanego

Na podstawie przeprowadzonych analiz za **obszar zdegradowany** została uznana jednostka strukturalna **Osiedle Śródmieście i Stare Miasto**, w której **4 z 4 badanych wskaźników przedstawiają wartości mniej korzystne** w porównaniu do średniej dla gminy Świecie. Na terenie wskazanego obszaru odnotowano występowanie problemów:

- Zaawansowanie procesu starzenia się ludności,
- Problemy rynku pracy,
- Brak samowystarczalności ekonomicznej ludności,
- Istnienie przestrzeni zdegradowanej.

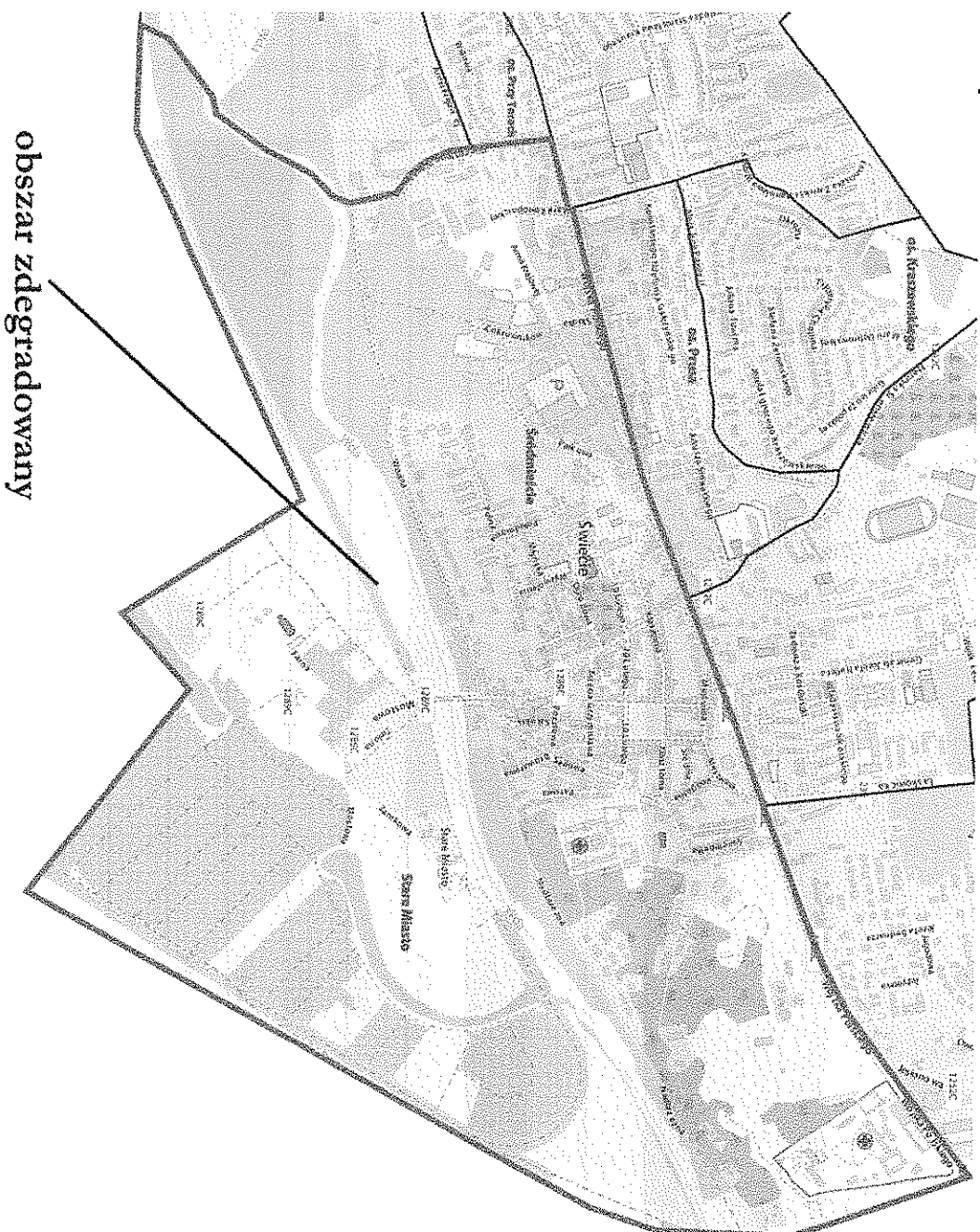
Zbiorne zestawienie wartości poszczególnych wskaźników przedstawia poniższa tabela.

Tabela 16. Wskaźniki występowania stanu kryzysowego w poszczególnych jednostkach strukturalnych w Świeciu

Jednostka	Wskaźnik nr 1 Udział ludności w wieku poprodukcyjnym w ludności ogólnej na danym obszarze	Wskaźnik nr 3 Udział bezrobotnych w ludności w wieku produkcyjnym na danym obszarze	Wskaźnik nr 6 Udział osób w gospodarstwach domowych korzystających z środowiskowej pomocy społecznej w ludności ogółnej na danym obszarze	Wskaźnik nr 21 Udział przestępni zdegradowanej w powierzchni ogólnej danego obszaru
Osiedle 800-lecia	10,36%	2,65%	1,58%	0,00%
Osiedle Kościuski	18,58%	3,28%	3,92%	0,00%
Osiedle Kraszewskiego	19,45%	3,80%	6,01%	0,00%
Osiedle Prusa	19,13%	4,46%	5,66%	0,00%
Osiedle Marianki	19,41%	1,26%	1,46%	0,00%
Osiedle Paderewskiego	12,28%	2,99%	2,01%	0,00%
Osiedle Wojska Polskiego	9,51%	4,47%	3,21%	0,00%
Osiedle ul. Sportowej	12,10%	7,14%	5,43%	0,00%
Osiedle Miasteczko	4,83%	10,59%	14,61%	0,00%
Osiedle Przechowo	14,77%	7,80%	5,68%	0,00%
Osiedle Przy Torach	21,08%	3,62%	7,17%	0,00%
Osiedle Śródmieście i Stare Miasto	11,37%	7,30%	17,71%	1,80%
Miasto Świecie	15,74%	4,10%	6,45%	6,86%
Gmina	14,71%	4,49%	7,90%	0,04%

Zródło: Opracowanie własne na podstawie danych z Urzędu Miejskiego w Świeciu.

Mapa 2. Obszar zdegradowany w Świeciu



obszar zdegradowany

Źródło: Opracowanie własne na podstawie © autorzy OpenStreetMap.

Mapa 3. Obszar zdegradowany na tle gminy Świecie



Źródło: Opracowanie własne.

4. Delimitacja obszaru rewitalizacji gminy Świecie

Zgodnie z „Zasadami programowania przedsięwzięć rewitalizacyjnych” obszarem rewitalizacji jest obszar obejmujący całość lub część obszaru zdegradowanego, cechujący się szczególną koncentracją negatywnych zjawisk (społecznych, gospodarczych, środowiskowych, przestrzennie-funkcjonalnych, technicznych), na którym z uwagi na istotne znaczenie dla rozwoju lokalnego, Gmina zamierza prowadzić rewitalizację.

W procesie delimitacji **obszaru rewitalizacji** w gminie Świecie pod uwagę wzięto ten obszar, który został uznany za obszar zdegradowany, zgodnie z „Zasadami programowania przedsięwzięć rewitalizacyjnych”, czyli **Osiedle Śródmieście i Stare Miasto**. Tak wskazany obszar nie przekracza wspomnianego progu 30% ludności Gminy i 20% powierzchni Gminy. Obszar Śródmieścia i Starego Miasta będący obszarem rewitalizacji zajmuje zaledwie 1,80% powierzchni Gminy oraz jest zamieszkały przez 15,72% mieszkańców Gminy.

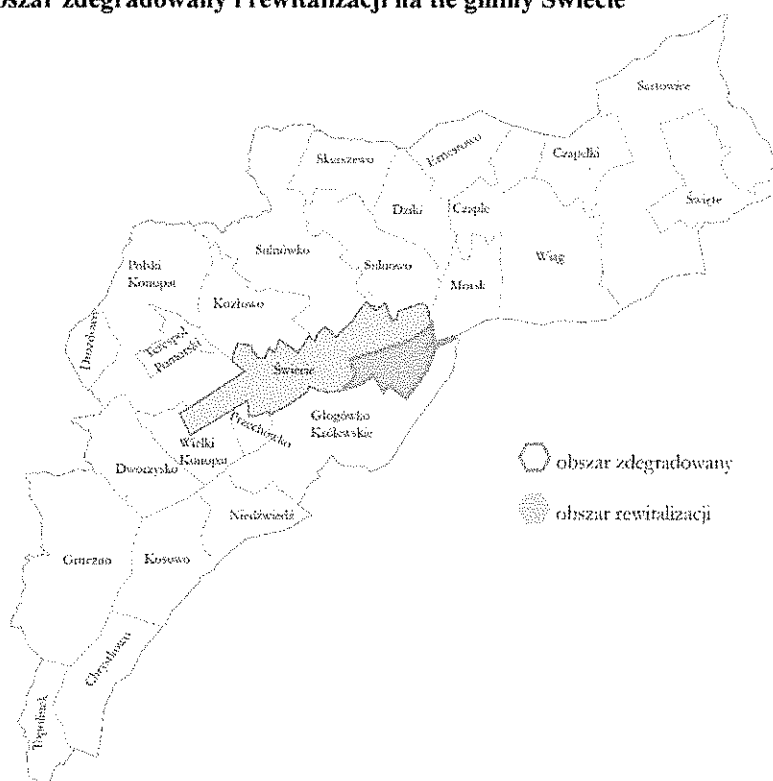
Tabela 17. Powierzchnia i ludność gminy Świecie objęta rewitalizacją

	l. ludność	% ludności gminy	Powierzchnia (km ²)	% powierzchni gminy
Osiedle Śródmieście i Stare Miasto	5021	15,72%	3,15	1,80%
Gmina	31 948	-	175	-

Źródło: Opracowanie własne na podstawie danych przekazanych przez Wydział Budownictwa, Architektury, Geodezji, Gospodarki Gruntami i Planowania Przestrzennego oraz Urzędu Stanu Cywilnego i Spraw Obywatelskich.

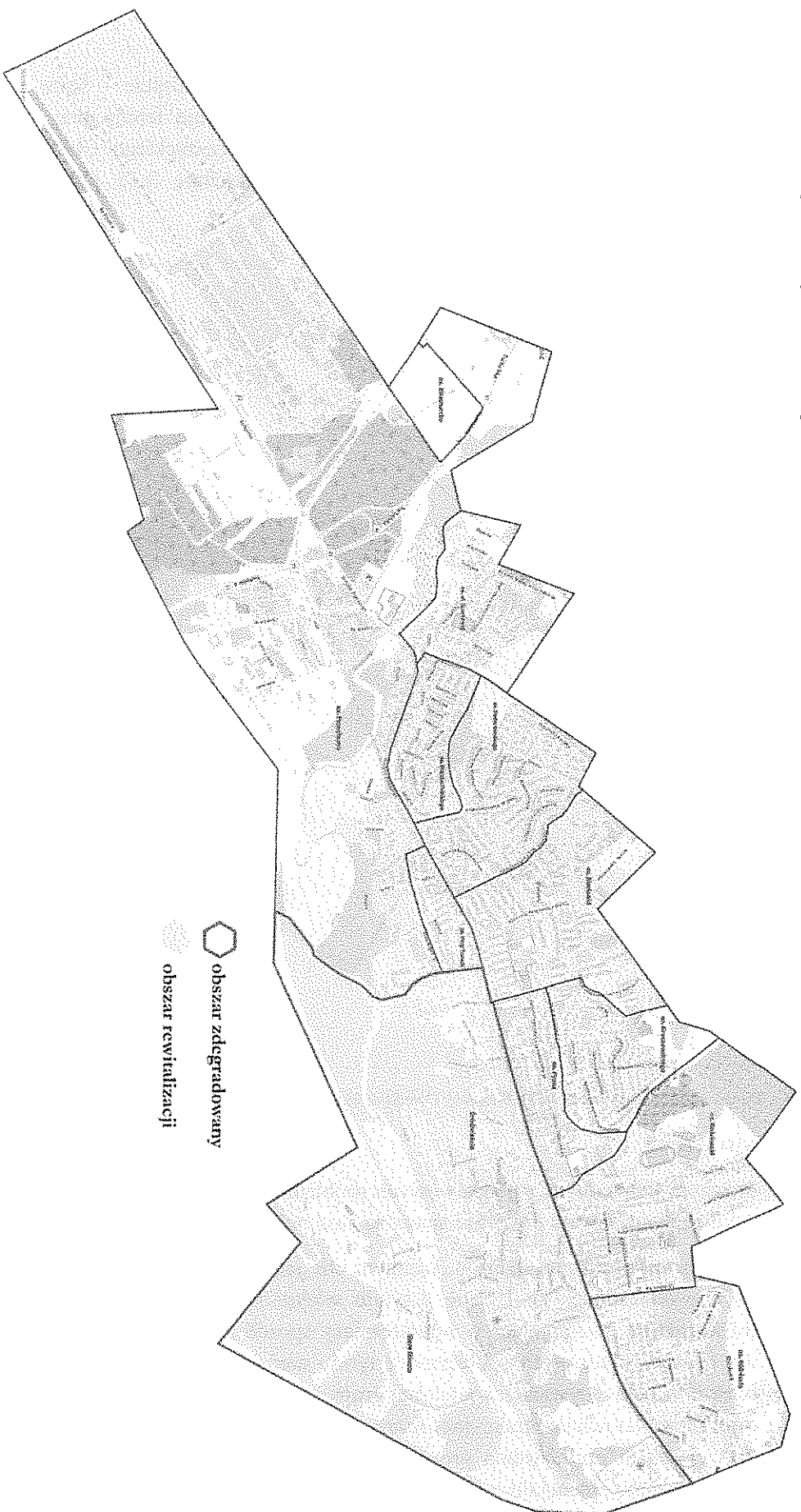
Zasięg obszaru zdegradowanego i obszaru rewitalizacji przedstawiają poniższe mapy.

Mapa 4. Obszar zdegradowany i rewitalizacji na tle gminy Świecie



Źródło: Opracowanie własne

Mapa 5. Obszar zdegradowany i rewitalizacji na tle miasta Świecie

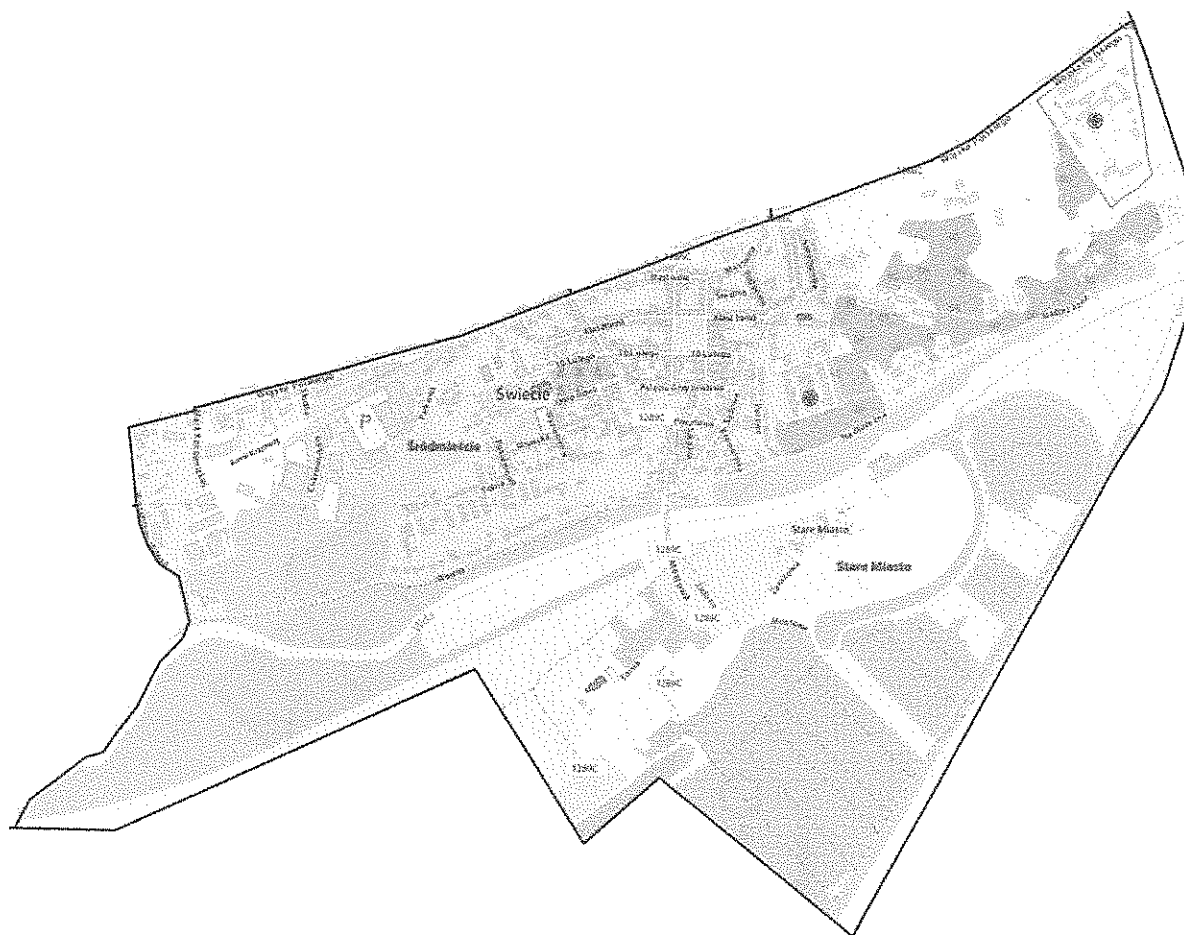


Źródło: Opracowanie własne na podstawie © autorzy OpenStreetMap.

5. Szczegółowa diagnoza obszaru rewitalizacji

Obszar rewitalizacji na terenie miasta Świecie, czyli Śródmieście – Stare Miasto znajduje się pomiędzy ulicami Wojska Polskiego i Witosa, dalej obejmuje tereny przy rzece Wdzie aż do południowych granic miasta wraz z terenem wokół Zamku Krzyżackiego. Obszar ten położony jest w południowo-wschodniej części miasta i zajmuje powierzchnię 3,15 km², co stanowi 26,25% powierzchni miasta i 1,80% powierzchni Gminy.

Mapa 6. Obszar rewitalizacji w Świeciu



Źródło: Opracowanie własne na podstawie © autorzy OpenStreetMap.

Sfera społeczna

Na wskazanym OR jednym z podstawowych problemów są zdiagnozowane problemy o charakterze społecznym. Zdiagnozowanymi problemami są następujące zjawiska:

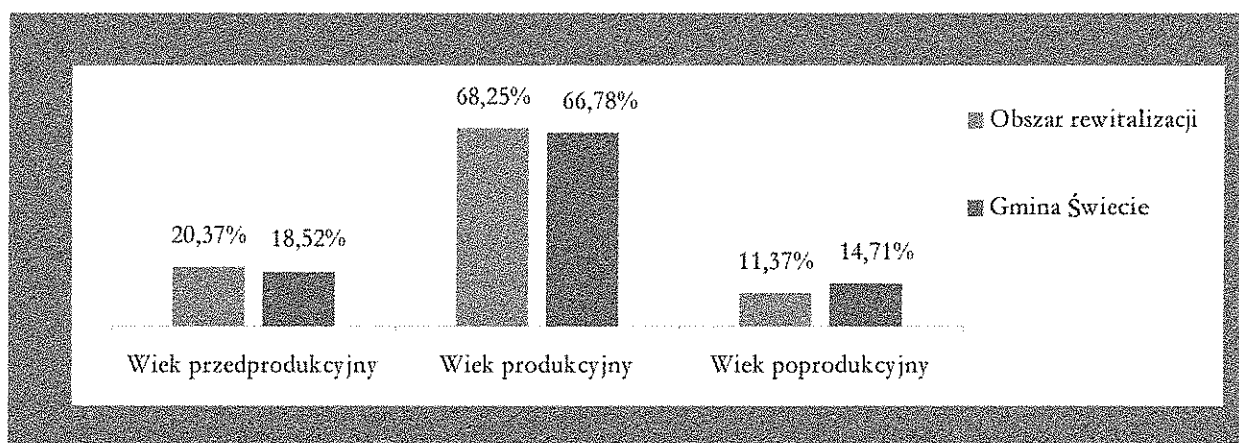
1. Badania potwierdzają, że na wskazanym OR jednym z kluczowych problemów jest zjawisko osób wykluczonych społecznie z tytułu wieku. Na wskazanym obszarze nie dysponujemy infrastrukturą gwarantującą w wystarczający sposób zaspokajanie potrzeb i świadczenie usług dla osób wykluczonych społecznie z tytułu niepełnosprawności, niezaradności życiowej lub wieku. W celu aktywizacji społecznej grupy seniorów konieczne jest zintensyfikowanie działań oraz zaproponowanie atrakcyjnej formy działań na terenie OR. W tym celu zaproponowano w dalszej części opracowania projekt, który odpowiada na potrzeby seniorów oraz umożliwi wykorzystanie potencjału osób starszych do rozwoju obszaru.

Obszar objęty rewitalizacją w 2016 r. zamieszkiwało 5021 osób. W większości były to osoby w wieku produkcyjnym (3427 osób, co stanowi 68,25% wszystkich mieszkańców). Drugą najliczniejszą grupą są osoby w wieku przedprodukcyjnym (1023 osoby – 20,37%). Najmniejszy jest udział osób w wieku poprodukcyjnym (571 osób – 11,37%).

Wskaźnik obciążenia demograficznego na badanym obszarze wskazuje, że sytuacja demograficzna w tej jednostce jest niekorzystna i wynosi 46,51%.

Udział osób starszych w strukturze społeczeństwa jest o 3,34 p. p. niższy niż w Gminie. Stosunek ludności w wieku poprodukcyjnym względem ludności w wieku produkcyjnym na danym obszarze również jest wyższy niż w Gminie – wynosi 16,66% wobec 22,02%. Na tym obszarze mieszka nieznaczny odsetek osób starszych, ale znaczący odsetek ludzi w wieku produkcyjnym i przedprodukcyjnym. Stąd wynika tak silna potrzeba odnowienia, zintegrowania społecznego i infrastrukturalnego zdegradowanego obszaru.

Wykres 1. Struktura wiekowa ludności na obszarze rewitalizacji w 2016 r.



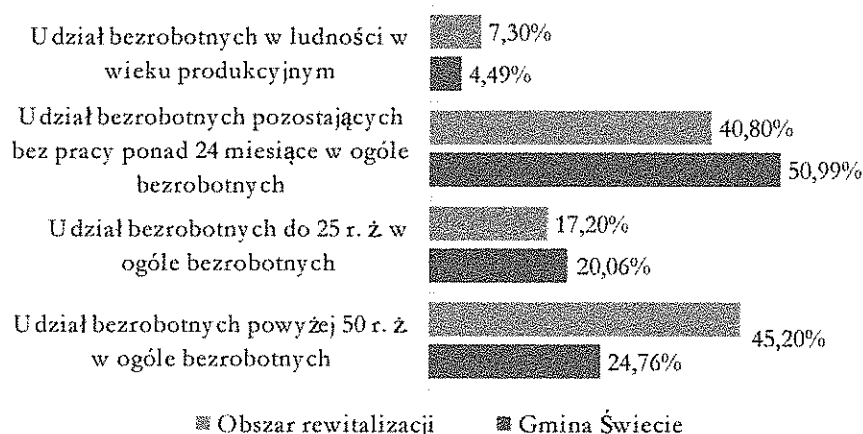
Źródło: Opracowanie własne na podstawie danych Urzędu Stanu Cywilnego i Spraw Obywatelskich w Świeciu.

2. Wysoki poziom bezrobocia i braku aktywności zawodowej wśród mieszkańców OR, a co za tym idzie postępujące ubóstwo i niski wskaźnik aktywności kulturalnej, edukacyjnej i społecznej.

Osoby bezrobotne mieszkające na obszarze rewitalizacji stanowią 7,30% mieszkańców w wieku produkcyjnym (3427 osób). Tym samym poziom bezrobocia jest w tej części miasta bardzo wysoki w porównaniu do poziomu Gminy, gdzie przeciętnie wynosi 4,49%. Powyższe wskazuje, że zjawisko bezrobocia stanowi w tej części miasta bardzo poważny problem. Śródmieście i Stare Miasto to teren gdzie zamieszkuje większość osób bezrobotnych (37,94% wszystkich osób bezrobotnych w mieście).

Wśród osób bezrobotnych **40,80% (102 osoby) stanowią osoby pozostające bez pracy przez ponad 24 miesiące**. Osoby bezrobotne, a zwłaszcza długotrwale bezrobotne wymagają objęcia działania o charakterze reintegracji zawodowej i społecznej. Wśród bezrobotnych liczną grupę stanowią osoby po 50 roku życia – 113 osób (45,20% ogółu bezrobotnych na wskazanym obszarze). Z kolei osoby do 25 roku życia, które pozostają bez pracy stanowią 17,20%.


Wykres 2. Struktura bezrobocia na obszarze rewitalizacji w 2016 r.



Źródło: Opracowanie własne na podstawie danych Powiatowego Urzędu Pracy w Świeciu.

Skala korzystania z pomocy społecznej na obszarze rewitalizacji jest wyższa niż przeciętnie w Gminie, co świadczy o tym, że wiele osób i rodzin w tej części miasta boryka się z tzw. **niesamodzielnnością ekonomiczną i ubóstwem**. W 2016 r. udział osób w gospodarstwach domowych korzystających ze środowiskowej pomocy społecznej w ludności ogółem zamieszkującej obszar rewitalizowany (5021) wynosił 17,71% (889 osób), zaś gospodarstwa domowe stale korzystające ze wsparcia stanowiły 4,96% ogółu gospodarstw domowych obszaru rewitalizacji (57 z 1149 gospodarstw domowych). Z kolei zasiłkiem rodzinnym objętych było 32 z 133 dzieci do 17 lat na tym obszarze (24,06%), czyli o 19,78 p. p. więcej niż średnio w Gminie (15,25%). Wiele rodzin i dzieci na obszarze rewitalizacji jest wykluczonych z tytułu niepełnosprawności i choroby członka rodziny. Liczba rodzin objętych wsparciem z tego tytułu zamieszkałych na OR (wg danych Ośrodka Integracji i Rehabilitacji w Świeciu na grudzień 2016 r., zgodnie z Kartami przyjęć) wynosi 61, podczas gdy na pozostałym terenie Gminy jest 59 rodzin.

Wykres 3. Korzystanie z pomocy społecznej na obszarze rewitalizacji w 2016 r.



Źródło: Opracowanie własne na podstawie danych z Ośrodka Pomocy Społecznej w Świeciu.

Działania z zakresu pomocy społecznej realizuje przede wszystkim **Ośrodek Pomocy Społecznej w Świeciu**. Głównym celem działalności OPS w Świeciu jest umożliwienie osobom i rodzinom przezwyciężanie trudnych sytuacji życiowych. Głównymi powodami przyznania pomocy przez OPS w 2016 r. było ubóstwo, niepełnosprawność i bezrobocie. W OPS świadczone są usługi w postaci poradnictwa psychologicznego i rodzinnego. Usługi te świadczone są przez psychologa, pedagoga oraz pracowników socjalnych i asystentów rodziny OPS.

Na obszarze rewitalizacji działa również **Ośrodek Integracji i Rehabilitacji w Świeciu**. Prowadzi on działania z zakresu integracji społecznej poprzez aktywizację i rehabilitację rodzin wykluczonych społecznie z tytułu choroby, niepełnosprawności członka rodziny lub nieudolności życiowej. Ośrodek zajmuje się kompleksową rehabilitacją i reedukacją dzieci wymagających intensywnego usprawnienia w wieku od 0 do 18 lat. Podejmuje działania mające pomóc dzieciom niepełnosprawnym i ich rodzinom w normalnym funkcjonowaniu w społeczeństwie. Ośrodek realizuje różnorakie działania związane z integracją rodzin wykluczonych np. organizuje wspólne zajęcia warsztatowe z dziećmi, rodzinami i członkami tych rodzin, rówieśnikami, zajęcia plastyczno-techniczne, kreatywne zabawy, zajęcia pokazowe, zajęcia sportowe itp. Jest to jedyna tego typu placówka zarówno na obszarze rewitalizacji, jak i w całej Gminie oraz powiecie świeckim. Ośrodek boryka się z problemami lokalowymi – obecnie posiadane zasoby lokalowe są niewystarczające w stosunku liczby rodzin z dziećmi, jakie korzystają z jego usług (według danych z 2017 r. z usług Ośrodka korzysta 127 rodzin z dziećmi, w tym 115 z terenu miasta⁴) - szczegółowe informacje w tym zakresie zawarte są w podrozdziale dotyczącym sfery technicznej).

Na terenie Śródmieścia i Starego Miasta działa także Świetlica Profilaktyczno-Wychowawcza „Gniazdo” (oddział przy Gimnazjum nr 2, ul Ogrodowa 1c). Celem świetlicy jest stworzenie dzieciom z rodzin niewydolnych wychowawczo, miejsca bezpiecznego i aktywnego spędzania czasu wolnego oraz doraźna pomoc w rozwiązywaniu podstawowych trudności funkcjonowania społecznego, szkolnego, osobistego i emocjonalnego. Świetlica jest placówką wsparcia dziennego i oferuje następujące formy pracy środowiskowej: pomoc w sytuacjach kryzysowych (szkolnych, rodzinnych, osobistych); zajęcia usprawniające, profilaktyczne, kompensacyjne; pomoc w odrabianiu lekcji; pomoc socjalna wychowankom poprzez zapewnienie gorącego napoju oraz jednego posiłku w formie podwieczorku; organizacja czasu wolnego, rozwój zainteresowań i uzdolnień, organizacja zabaw, zajęć sportowych i rekreacyjnych; stała praca z rodziną dziecka; stała współpraca z pedagogami szkolnymi i innymi instytucjami.

Dzieci i młodzież z obszaru rewitalizacji uczęszczają do Szkoły Podstawowej nr 7 im. Adama Mickiewicza w Świeciu oraz do Gimnazjum nr 2 im. Mikołaja Kopernika w Świeciu. **Jakość kształcenia** na poziomie podstawowym mierzona wynikami sprawdzianu szóstoklasistów i egzaminu gimnazjalnego **jest zauważalnie niższa niż w gminie Świecie, czy w województwie**.

W każdym z badanych lat średni wynik w SP nr 7, do której uczęszczają dzieci z obszaru rewitalizacji był niższy niż wynik w Gminie czy w województwie. Również przeciętny wynik z lat 2014-2016 był niższy (58%) niż w Gminie (64%) i w województwie (65%).

⁴ Studium wykonalności dla projektu inwestycyjnego: „Rozbiórka części budynku oraz przebudowa i rozbudowa Ośrodka Integracji i Rehabilitacji”.

Tabela 8. Wyniki sprawdzianu szóstoklasistów na obszarze rewitalizacji

	Rok			
	2014	2015	2016	Przeciętny wynik z 3 lat
SP nr 7 w Świeciu	52%	67%	57%	58%
Gmina Świecie	60%	70%	62%	64%
Województwo	63%	68%	63%	65%

Źródło: Opracowanie własne na podstawie danych z Ośrodka Oświaty i Wychowania w Świeciu oraz OKE w Gdańsku.

*Średni wynik z I i II części sprawdzianu szóstoklasisty

Przeciętne wyniki z 3 ostatnich lat z egzaminu gimnazjalnego w Gimnazjum nr 2 ze wszystkich przedmiotów były niższe niż przeciętne wyniki osiągnięte zarówno w Gminie, jak i w województwie.

Tabela 19. Wyniki egzaminu gimnazjalnego na obszarze rewitalizacji

	Przedmiot	Gim. nr 2			Gmina			woj. kujawsko-pomorskie			Przeciętny wynik z 3 lat		
		2014	2015	2016	2014	2015	2016	2014	2015	2016	Gim. nr 2	Gmina	Woj.
Część humanistyczna	J. polski	56,80	56,00	59,90	62,37	58,00	65,00	65,00	60,00	68,00	57,57	61,79	64,33
	Historia i WOS	51,80	54,20	50,50	55,53	60,00	53,50	58,00	62,00	55,00	52,17	56,34	58,33
Część matematyczna	Matematyka	32,50	35,60	36,10	40,80	43,00	42,70	45,00	47,00	46,00	34,73	42,17	46,00
	Przedmioty przyrodnicze	44,90	39,00	44,50	48,00	46,00	48,40	50,00	48,00	49,00	42,80	47,47	49,00
Języki obce	J. angielski - podst.	51,70	51,20	51,50	59,74	62,00	63,50	64,00	63,00	61,00	51,47	61,75	62,67
	J. angielski - rozsz.	26,20	32,90	34,10	38,52	45,00	45,40	42,00	44,00	42,00	31,07	42,97	42,67
	J. niemiecki - podst.	42,20	41,00	35,20	44,09	46,00	37,10	50,00	53,00	51,00	39,47	42,40	51,33

Źródło: Opracowanie własne na podstawie danych z Ośrodka Oświaty i Wychowania w Świeciu oraz Okręgowa Komisja Egzaminacyjna w Gdańsku

W związku z powyższym należy poprawić jakość edukacji w placówkach szkolnych. Potrzebne jest pojęcie **działań na rzecz rozwoju przede wszystkim kompetencji kluczowych**. Wsparcia potrzebują przede wszystkim ci uczniowie, którzy są zagrożeni przedwczesnym wypadnięciem z systemu oświaty, uczniowie ze specjalnymi potrzebami i szczególnie uzdolnieni. Oprócz rozwoju

kompetencji kluczowych nacisk należy położyć również na zapewnienie odpowiedniej pomocy psychologiczno-pedagogicznej oraz doradztwo edukacyjno-zawodowe.

Działalność kulturalną prowadzi Ośrodek Kultury, Sportu i Rekreacji w Świeciu i Miejska Biblioteka Publiczna oraz Spółdzielczy Ośrodek Kultury „Stokrotka”. Instytucje te organizują cykliczne wydarzenia, budując kapitał gospodarczy i kulturowy miejsca (m. in. takie jak Dni Świecia, Blues na świecie, Międzynarodowy Festiwal Orkiestr Dętych, Jazz na świecie, Festiwal Mocnych Brzmień, Maraton Piosenki Osobistej „Nocne śpiewanie”, Dzień Bałabuna) oraz liczne imprezy sportowe. Większość tych imprez jest organizowana na OR, z wykorzystaniem infrastruktury OKSiR – Zamku Krzyżackiego, Dużego Rynku, Izby Regionalnej. Jednak **zainteresowanie i udział w organizowanych wydarzeniach kulturalnych mieszkańców OR jest niewielkie**. W okresie wrzesień – październik OKSiR realizował nabór osób chętnych na zorganizowane, cykliczne zajęcia kulturalne, edukacyjne i rekreacyjne skierowane do mieszkańców Gminy, jakie będą odbywać się w roku szkolnym 2017-2018. Według danych Ośrodek Kultury, Sportu i Rekreacji na podstawie zapisów należy stwierdzić, że chęć udziału w tego typu zajęciach zgłosiło 1.213 osób mieszkańców wyznaczonego OR, w stosunku do 3.954 wszystkich osób deklarujących udział w ww. zajęciach – czyli mieszkańcy OR stanowią 30,67 % ogółu osób zainteresowanych.

Ważną rolę w zakresie szerzenia kultury na OR pełni **Zamek Krzyżacki**. Zamek dysponuje atrakcyjnymi przestrzeniami do organizacji wydarzeń artystycznych jak np. sala koncertowa w piwnicach Zamku, dziedziniec zamkowy, sala wystawowa w dawnym refektarzu. Na terenie przylegającym do Zamku znajduje się boisko do piłki nożnej oraz parking wykorzystywany przy okazji większych imprez. Zamek jest miejscem tętniącym życiem, gdzie odbywa się wiele imprez kulturalnych (np. wernisaże, koncerty, pokazy filmowe, spotkania poetyckie), sportowych (np. biegi czy wyścigi rowerowe), wystawy czasowe, organizowane są działania edukacyjno-popularyzatorskie, działania z zakresu aktywizacji społeczno-zawodowej i animacji społecznej (np. spacer tematyczne, konkursy historyczne, lekcje historii oraz regionalizmu, warsztaty archeologiczne i astronomiczne, szkolenia), a także imprezy plenerowe (np. festiwal muzyczny, inscenizacje historyczne, turnieje rycerskie). Zamek jest obiektem zabytkowym i wymaga podjęcia odpowiednich działań celem jego renowacji i odnowy, aby mógł rozwijać prowadzoną działalność kulturalną. Jest to miejsce z ogromnym potencjałem społecznym i kulturalnym, który należy wspierać i rozwijać. Po podjęciu odpowiednich działań w ramach renowacji i odnowy Zamek może stać się centrum życia społecznego nie tylko obszaru rewitalizacji, ale i całego miasta, a nawet Gminy, aktywizującym i integrującym mieszkańców z różnych grup społecznych.

Jest to nie tylko obiekt turystyczny, ale także miejsce organizacji wielu wydarzeń o charakterze kulturalnym i społecznym.


Sfera gospodarcza

Niska aktywność zawodowa mieszkańców oraz stosunkowo niska liczba przedsiębiorstw na terenie OR.

Według danych Urzędu Miejskiego w Świeciu na obszarze rewitalizacji zarejestrowanych jest 280 podmiotów gospodarczych w stosunku do 2070 z całej Gminy (dane na podstawie CEDiG, opracowanie UM, 31.12.2016 r.). Firmy z obszaru rewitalizacji stanowią 13,53% wszystkich przedsiębiorstw (280 z 2070 w całej Gminie). Wskaźnik osób fizycznych prowadzących działalność gospodarczą na 100 mieszkańców w wieku produkcyjnym wynosi 10,51% i jest wyższy niż przeciętnie w Gminie (9,43%). Większość działających firm to mikroprzedsiębiorstwa zatrudniające

do 9 pracowników. Dominują firmy handlowe i usługowe, instytucje finansowe oraz urzędy administracji.

Wykres 4. Struktura bezrobocia na obszarze rewitalizacji w 2016 r.



Źródło: Opracowanie własne na podstawie danych Powiatowego Urzędu Pracy w Świeciu.

Na obszarze rewitalizacji brak większych zakładów pracy, te znajdują się w pozostałych częściach miasta. Wynika to z formy zabudowy przestrzeni publicznej, braku przestrzeni do rozwoju dużych przedsiębiorstw, wskazania tego obszaru w planie zagospodarowania przestrzennego pod rozwój drobnej działalności gospodarczej, nieuciążliwej dla pozostałych mieszkańców.

Potencjał OR tkwi w aktywizacji zawodowej grup nieaktywnych, mieszkańców wykluczonych, których możliwości są niewykorzystane.

Sfera środowiskowa

Na obszarze objętym rewitalizacją nie występują odpady stwarzające zagrożenie dla życia, zdrowia, ludzi bądź stanu środowiska.

Problemem w sferze środowiskowej jest zanieczyszczenie powietrza powodowane przez przemysł, transport samochodowy i stosowanie tradycyjnych źródeł ogrzewania gospodarstw domowych. Obszar objęty rewitalizacją obejmuje najstarszą część Świecia, gdzie znajduje się stara, zabytkowa zabudowa. Wiele obiektów na tym terenie cechuje się niską efektywnością energetyczną tych obiektów. W celu zminimalizowania niekorzystnych zmian środowiskowych Gmina realizuje gminny program przyznawania dotacji mieszkańcom na wymianę ogrzewania na ekologiczne źródła ciepła. W 2015 r. na terenie OR przyznano 13 dotacji na wymianę ogrzewania na ekologiczne (na pozostałym obszarze Gminy – 10)⁵.

Obszar Starego Miasta to teren rzadko zamieszkały. Jest to strefa ekologiczna miasta, w której ograniczono liczbę pojazdów poprzez wprowadzenie płatnej strefy parkowania, ograniczenie prędkości, komunikację miejską.

⁵ Dane Wydziału Budownictwa, Architektury i Gospodarki Przestrzennej Urzędu Miejskiego w Świeciu na podstawie protokołów przyznawania dotacji.

W „Rocznej ocenie jakości powietrza atmosferycznego w województwie kujawsko-pomorskim za rok 2016” opracowanej przez Wojewódzki Inspektorat Ochrony Środowiska w Bydgoszczy gmina Świecie została zakwalifikowana do strefy kujawsko-pomorskiej (PL0404). Strefę tę zaliczono do niekorzystnej klasy C, z uwagi na ponadnormatywne stężenia benzo(a)pirenu w pyłe zawieszonym PM10. Zanieczyszczenie powietrza poprzez emisje z lokalnych, stacjonarnych źródeł przemysłowych stanowi duży problem. Z „Raportu o stanie środowiska w województwie kujawsko-pomorskim w 2015 r.” wynika, że w czasie trwania procesów technologicznych największa emisja zanieczyszczeń gazowych i pyłowych występuje m. in. w powiecie świeckim.

Ścieki z obszaru rewitalizacji są odprowadzane systemem grawitacyjno-tłocznym przez przepompownie sieciowe na oczyszczalnię ścieków. Oczyszczone wstępnie przez oczyszczalnię mechaniczną ścieki, odprowadzane są na oczyszczalnię biologiczną do Zakładów Papierniczych „MONDI” S.A. **Do sieci kanalizacyjnej podłączonych jest 426 budynków, co stanowi 86,23% wszystkich budynków (w Gminie jest to ok. 81% budynków).** Z kolei **do sieci wodociągowej podłączonych jest 466 budynków, co stanowi 94,33% wszystkich budynków (w Gminie jest to ok. 87%).** **Obszar rewitalizacji jest zaopatrywany w gaz ziemny** z Krajowego Systemu Przesyłowego, który jest własnością Operatora Gazociągów Przesyłowych GAZ-SYSTEM S.A. w Warszawie. Z racji tego, iż ten operator nie posiada obiektów przesyłowych, gaz jest transportowany siecią wysokiego ciśnienia eksploatowaną przez Polską Spółkę Gazownictwa Sp. z o.o. Oddział w Gdańsku, Zakład w Bydgoszczy. Głównymi odbiorcami gazu ziemnego są mieszkańcy.

Potencjał obszaru tkwi w możliwościach utworzenia na tym obszarze przyjaznych terenów miejskich do zamieszkania, atrakcyjnych ze względu na dbałość o ekologiczne warunki życia mieszkańców.

Sfera przestrzenno-funkcjonalna

Śródmieście – Stare Miasto to obszar zurbanizowany o dominującej funkcji mieszkaniowej oraz usługowej ponadlokalnej – centrotwórczej. Na tym terenie zlokalizowane są urzędy administracji publicznej – m.in. Urząd Stanu Cywilnego, Urząd Skarbowy, instytucje kultury – m.in. Izba Regionalna, OKSIR – Zamek Krzyżacki, instytucje finansowe – m.in. banki i inne obiekty użyteczności publicznej – m.in. Ośrodek Integracji i Rehabilitacji, Wojewódzki Szpital dla Nerwowo i Psychicznie Chorych Szpital Wojewódzki, Schronisko dla Bezdomnych, Dom Dziennego Pobytu dla Osób Starszych.

Obszar wskazywany do rewitalizacji **obejmuje najstarszą zabytkową część miasta Świecie.** Tutaj znajdują się najcenniejsze zabytki Gminy. Znajduje się tu 4 zabytki gminne (Zamek Krzyżacki, Ratusz z końca XIX w. – obecnie USC, budynek UM, mury miejskie) istotne dla dziedzictwa kulturowego przeznaczone do gruntownej renowacji oraz pozostałe zabytki, nie będące w posiadaniu Gminy:

- Barokowy kościół pobernardyński z XVII i XVIII w.
- Kościół tzw. Stara Fara,
- Kościół im. Św. Andrzeja Boboli
- Klasztor o.o. bernardynów.

Na obszarze rewitalizacji znajdują 3 tereny rekreacyjne. Najważniejsze obiekty sportowe i rekreacyjne takie jak Stadion, Orliki, basen, hala widowiskowo-sportowa, amfiteatr znajdują się w innych

częściach miasta. Szansą dla OR jest zwiększenie jego atrakcyjności dla mieszkańców m.in. poprzez atrakcyjne zagospodarowanie przestrzeni publicznej dla celów rekreacyjnych. Takie możliwości w zwartej zabudowie OR daje jedynie obszar zdiagnozowany jako przestrzeń zdegradowana.

Na obszarze objętym rewitalizacją występuje **przestrzeń zdegradowana** w rozumieniu „Zasad programowania” w postaci **Zamku Krzyżackiego oraz terenu wokół** o powierzchni 6,5 ha. Obszar ten posiada ogromny potencjał społeczny, kulturalny i rekreacyjny, który nie jest obecnie w pełni wykorzystywany. Wsparcie tego terenu poprzez renowację i odnowę infrastruktury wraz z odnową sal przeznaczonych na cele społeczno-kulturalne oraz rozwojem terenów rekreacyjnych wokół Zamku, z jednej strony przyczyni się do ochrony dziedzictwa kulturalnego i rozwoju zasobów kultury poprzez zwiększenie wykorzystania potencjału Zamku Krzyżackiego, z drugiej zaś pozwoli na stworzenie w tym miejscu przestrzeni publicznej przyjaznej dla osób wykluczonych lub zagrożonych wykluczeniem społecznym. Obszar wokół Zamku jest już przedmiotem zagospodarowywania go w strefę rekreacyjną przyjazną dla mieszkańców - Gmina w styczniu 2017 roku rozstrzygnęła konkurs na opracowanie Koncepcji zagospodarowania Zamku Krzyżackiego i jego najbliższego otoczenia. Na podstawie tej koncepcji będzie opracowywany projekt i realizowane działania w latach 2018-2020 w kierunku utworzenia na tym obszarze placu zabaw oraz zielonej przestrzeni publicznej, dostosowanej dla osób niepełnosprawnych i wykluczonych społecznie.

Potencjał obszaru tkwi w kumulacji obiektów na tym obszarze ważnych pod względem kultury oraz tradycji oraz obiektów publicznych istotnych dla wszystkich mieszkańców Gminy. OR jest więc obszarem istotnym z punktu widzenia każdego mieszkańca.

Sfera techniczna

Na obszarze rewitalizacji, a zwłaszcza w Śródmieściu dominuje gęsta zabudowa wielorodzinna. Większość budynków stanowią kamienice wybudowane przed 1945 r., są to obiekty o znacznej wartości architektonicznej. Obszar rewitalizacji jest objęty **siecią ciepłowniczą**. Z sieci ciepłowniczej korzystają obiekty użyteczności publicznej i wspólnoty mieszkaniowe. Zarządcą sieci ciepłowniczej jest Veolia Północ Sp. z o.o.

Na obszarze rewitalizacji znajdują się dwa istotne dla mieszkańców budynki publiczne, w których podejmowane są działania ogólnodostępne o charakterze społecznym oraz kulturalnym:

1. **budynek przy ul. Św. Wincentego 3 będący siedzibą Ośrodka Rehabilitacji i Integracji w Świeciu**. Stan techniczny budynku jest zły - budynek powinien zostać poddany termomodernizacji, przebudowy wymagają dach i stropodachy, klatka wejściowa także przyłącza wodociągowe, kanalizacji sanitarnej, energetyczne, gazowe i telekomunikacyjne, infrastruktura komunikacyjna wokół budynku (chodniki, miejsca postojowe, tereny zieleni). Należy budynek dostosować dla matek z małymi dziećmi oraz dla osób niepełnosprawnych. Baza lokalowa, jaką obecnie dysponuje jest niewystarczająca w stosunku do liczby rodzin objętych wsparciem (liczba pomieszczeń jest niewystarczająca, dostępne pomieszczenia są małej powierzchni, o charakterze przechodnim, niedostosowane dla potrzeb osób niepełnosprawnych, nie gwarantuje wykonywania usług na dobrym poziomie, nie jest budynkiem przyjaznym dla osób niepełnosprawnych.). **Rozbudowa Ośrodka umożliwi rozszerzenie działań integracyjnych na rzecz rodzin z dziećmi niepełnosprawnymi** tak, aby zapewnić im lepszy strat, a rodzicom umożliwić działania wspierające i ułatwiające

funkcjonowanie w społeczeństwie. Podjęcie wskazanych działań przyczyni się do zwiększenia dostępu do nieodpłatnych usług społecznych.⁶

2. Zamek Krzyżacki – siedziba struktur wewnętrznych OKSiR - Izby Regionalnej, Punktu Informacji Turystycznej oraz miejsce realizacji projektów kulturalnych i społecznych. Jest to najbardziej rozpoznawalny obiekt w Gminie. Pełni nie tylko funkcje turystyczne, ale również symboliczne – znak Zamku znajduje się w oficjalnym logo Gminy. Dla mieszkańców Gminy jest to przede wszystkim miejsce organizacji wydarzeń kulturalnych, swego rodzaju **centrum społeczno-kulturalne Gminy**. To tutaj odbywają się różnorakie imprezy i koncerty, prowadzone są działania dla dzieci i młodzieży, seniorów i dorosłych. Zamek jest miejscem tętniącym życiem, gdzie odbywa się wiele imprez kulturalnych (np. wernisaże, koncerty, pokazy filmowe, spotkania poetyckie), sportowych (np. biegi czy wyścigi rowerowe), wystawy czasowe, organizowane są działania edukacyjno-popularyzatorskie, działania z zakresu aktywizacji społeczno-zawodowej i animacji społecznej (np. spacer tematyczne, konkursy historyczne, lekcje historii oraz regionalizmu, warsztaty archeologiczne i astronomiczne, szkolenia), a także imprezy plenerowe (np. festiwal muzyczny, inscenizacje historyczne, turnieje rycerskie). Jednocześnie stan techniczny obiektu jest zły i uniemożliwia udostępnienie przez cały rok – część pomieszczeń jest niedostępna ze względu na zagrożenie budowlane, cały obiekt nie jest ogrzewany ani dostosowany dla potrzeb osób niepełnosprawnych. Zamek wymaga podjęcia odpowiednich działań celem jego renowacji i odnowy, aby mógł rozwijać prowadzoną działalność kulturalną, edukacyjną i ogólnospołeczną. Remont Zamku Krzyżackiego przyczyni się do wykorzystania istniejącego zasobu dziedzictwa kulturowego, kształtowania tożsamości społecznej, lokalnej i regionalnej, umożliwi realizację szeregu działań edukacyjnych, integracyjnych i społecznych. Wsparcie Zamku przyczyni się do integrowania społeczności gminy Świecie.

Na układ drogowy na obszarze rewitalizacji składają się drogi powiatowe (nr 1286C, 1289C) oraz drogi gminne. **Niektóre odcinki dróg wymagają remontu nawierzchni, jak i infrastruktury towarzyszącej, tj. chodników.** Jest też jedna ścieżka rowerowa (wzdłuż ul. Wodnej).

Podsumowanie

Wskazane problemy z różnych sfer wzajemnie się nawarstwiają i utrwalają potęgując zjawisko stanu kryzysowego. Dlatego też w ramach rewitalizacji konieczne jest podjęcie działań mających na celu ograniczenie postępującego ubożenia i wykluczenia mieszkańców tego obszaru. Wsparcie tego obszaru umożliwi wykorzystanie potencjału terenu jako centrum aktywności społecznej i kulturalnej, przyjaznego pod względem technicznym, środowiskowym, przestrzennym oraz ważnym kulturowo i społecznie dla wszystkich mieszkańców Gminy. Wskazany do rewitalizacji obszar wymaga odnowy społecznej i przestrzennej w celu trwałego ożywienia społeczno-gospodarczego. Celem nadrzędnym jest więc, podjęcie kompleksowych działań prowadzących do wyprowadzenia obszaru rewitalizowanego ze stanu kryzysowego, a tym samym wzrost aktywności społecznej i ożywienie społeczne.

Potencjał OR tkwi w prawidłowej aktywizacji zasobów ludzkich oraz w podtrzymaniu roli tego obszaru dla mieszkańców Gminy pod względem kulturowym, usługowym i historycznym.

⁶ Studium wykonalności dla projektu inwestycyjnego: „Rozbiórka części budynku oraz przebudowa i rozbudowa Ośrodka Integracji i Rehabilitacji”.

6. Wizja stanu obszaru rewitalizacji po przeprowadzeniu rewitalizacji

W prowadzeniu procesu rewitalizacji zgodnie z obowiązującymi przepisami (Zasady programowania przedsięwzięć rewitalizacyjnych) pierwszym krokiem było przeprowadzenie pełnej diagnozy problemów, z jakimi borykają się mieszkańcy obszaru rewitalizacji. Na tej podstawie zdefiniowana została wizja zmiany (odnowy) obszaru wymagającego rewitalizacji, czyli Śródmieścia i Starego Miasta w Świeciu. Wizja wyprowadzenia obszaru rewitalizacji ze stanu kryzysowego obejmuje okres do 2023 r. i odnosi się do wszystkich sfer, w których zdiagnozowano problemy. Wizja została przedstawiona w formie ciągu przyczynowo - skutkowego między problemem – przedsięwzięciem – oczekiwanym efektem zgodnie z rozdziałem 6.3 Zasad programowania przedsięwzięć rewitalizacyjnych. Zawiera opis oddziaływania konkretnych inwestycji i działań na obszar rewitalizacji oraz opis efektów tych działań.

Wizja

Zmiana wizerunku OR w teren przyjazny mieszkańcom, atrakcyjny pod względem społecznym, oferowanych usług kulturalnych, edukacyjnych, przyjazny dla osób słabszych – starszych, ubogich, niezaradnych życiowo oraz wykluczonych z tytułu choroby lub niepełnosprawności przywróci właściwe funkcje tego obszaru – centrum społeczno – kulturalnego istotnego dla mieszkańców OR jak i całej gminy Świecie.

Na obszarze rewitalizacji obejmującym Śródmieście i Stare Miasto w Świeciu występuje kumulacja negatywnych zjawisk społecznych. Zjawisko starzenia się społeczeństwa jest tutaj znacznie bardziej zaawansowane. Występuje też nasilone bezrobocie i ubóstwo. Obszar rewitalizacji zamieszkuje wielu seniorów, bezrobotnych i korzystających z pomocy społecznej. Nagromadzenie problemów społecznych powoduje marginalizację i stygmatyzację tej części miasta i jej mieszkańców. Jednocześnie obszar ten posiada wiele potencjałów, które odpowiednio wsparte będą służyć jego rozwojowi.

W odpowiedzi na problem pogłębiającego się wykluczenia społecznego osób starszych podjęte zostaną działania służące aktywizacji osób w wieku poprodukcyjnym, tj. integracji ze środowiskiem lokalnym, budowaniu samodzielności, umiejętności komunikacji oraz organizacji czasu w celu zwiększenia poczucia bycia ważnym i potrzebnym również w późniejszym okresie życia. W tym celu rozszerzona zostanie działalność Klubu Seniora, zakupiony zostanie sprzęt niezbędny do prowadzenia zajęć terapeutycznych i rekreacyjnych dla seniorów, organizowane będą ciekawe zajęcia i wyjazdy, prowadzone będą zajęcia z zakresu wsparcia psychologicznego i terapeutycznego. Efektem powyższych działań będzie: przeciwdziałanie wykluczeniu społecznemu i środowiskowemu osób w wieku poprodukcyjnym i zwiększenie ich motywacji do samodzielnego działania, zaspokojenie potrzeb towarzyskich, kulturalnych i rekreacyjnych, rozwijanie i utrzymanie zainteresowań, podniesienie poczucia własnej wartości, poprawa samopoczucia i integracja społeczna.

W odpowiedzi na problem ubóstwa i w związku z bezrobociem i niską aktywnością zawodową mieszkańców zaplanowano działania mające na celu aktywizację zawodową oraz poszerzenie oferty i jakości bezpłatnych usług społecznych świadczonych przez instytucje publiczne na terenie OR. Osoby bezrobotne i nieaktywne zawodowo objęte wsparciem będą odbywały treningi podnoszenia kompetencji społecznych i zawodowych, pracowały indywidualnie z doradcą zawodowym i psychologiem. Organizowane dla nich będą wyjazdy studyjne i zajęcia aktywizacyjno – edukacyjne. Podjęte działania będą przeciwdziałać wykluczeniu zawodowemu i społecznemu oraz ograniczeniu bezrobocia i korzystania z pomocy społecznej. Przyczynią się do zwiększenia motywacji do

samodzielnego działania, podniesienia poczucia własnej wartości, poprawy własnego wizerunku, rozwoju indywidualnych umiejętności i określenia predyspozycji zawodowych, odbudowania i podtrzymania zdolności do samodzielnego świadczenia pracy na rynku pracy oraz poszerzenie wiedzy na temat rynku pracy i nabycia umiejętności ułatwiających poruszanie się po rynku pracy.

Osoby dotknięte ubóstwem z różnych powodów objęte będą wsparciem w zakresie przybliżenia usług społecznych do beneficjenta poprzez zwiększenie oferty świadczonych usług przez OliR, OKSiR, OPS na terenie OR, wdrażanie programów z zakresu podwyższenia jakości edukacji w szkołach na OR, zainicjowanie działań kulturalnych i integrujących osoby wykluczone, poprawy warunków technicznych obiektów kulturalnych i społecznych. Wsparciem należy objąć rodziny, które znajdują się w trudnej sytuacji z powodu niepełnosprawności członka rodziny. Takie rodziny potrzebują pomocy w integracji ze środowiskiem lokalnym, w budowaniu samodzielności umożliwiającej ograniczenie korzystania ze środowiskowej pomocy społecznej poprzez działania mające na celu zapobieganie pogłębianiu się wykluczenia społecznego i środowiskowego z tytułu niepełnosprawności i nieudolności życiowej wynikającej z choroby. Wobec powyższego realizowane będą usługi terapeutyczne i rehabilitacyjne, działania integracyjne ze środowiskiem lokalnym, informacyjne i edukacyjne, poradnictwo psychologiczne i prawne. W rezultacie podjętych działań ograniczeniu ulegnie zjawisko wykluczenia społecznego i środowiskowego, zwiększy się motywacja do samodzielnego działania, zwiększą się możliwości i umiejętności do wykonywania samodzielnie czynności dnia codziennego. Osoby objęte wsparciem podniosą poczucie własnej wartości, zaspokoją potrzeby towarzyskie, kulturalne, prawne i z zakresu wsparcia psychologicznego osób niepełnosprawnych i ich opiekunów. Zwiększy się poczucie bezpieczeństwa wśród osób niepełnosprawnych i ich opiekunów oraz nastąpi integracja społeczna. W związku z powyższymi problemami społecznymi uzasadnione jest przeprowadzenie inwestycji polegającej na przebudowie i rozbudowie budynku Ośrodka Integracji i Rehabilitacji w Świeciu wraz z niezbędną infrastrukturą techniczną. Dzięki temu działaniu zwiększy się dostęp do usług społecznych, nastąpi poprawa ich jakości oraz rozszerzenie oferty Ośrodka.

W pełni uzasadnione i potrzebne jest wsparcie i rozwój największego potencjału w zakresie właściwego zagospodarowania przestrzeni zdegradowanej oraz przestrzeni publicznej na OR., tj. Zamku Krzyżackiego i jego najbliższych okolic – terenów zielonych. Zamek wraz z terenem do niego przyległym jest jedyną przestrzenią zdegradowaną w Gminie, która ma jednocześnie ogromny potencjał turystyczny, kulturalny i społeczny. Obecnie potencjał, jaki niesie ze sobą obecność Zamku nie jest w pełni wykorzystywany, stąd też uzasadniona jest interwencja, której celem będzie rozwój działalności Zamku Krzyżackiego. Zamek jest obiektem zabytkowym i wymaga podjęcia odpowiednich działań, aby mógł rozwijać prowadzoną działalność społeczną i kulturalną. Zagospodarowanie tej przestrzeni przyczyni się do wykorzystania istniejącego zasobu dziedzictwa kulturowego, kształtowania tożsamości społecznej i narodowej, budowania poczucia więzi narodowej dzięki realizacji działań kulturalnych i społecznych. Realizacja tej inwestycji uczyni z Zamku swego rodzaju centrum społeczno-kulturalne obszaru rewitalizacji, jak i całej Gminy i jest niezbędna do prowadzenia aktywizacji osób zagrożonych ubóstwem lub wykluczeniem społecznym. Działanie to ma na celu kształtowanie tożsamości społecznej i narodowej, budowanie poczucia więzi narodowej, poprawę sytuacji osób zagrożonych ubóstwem lub wykluczeniem społecznym. Realizacja przedmiotowej inwestycji przyczyni się do zintegrowania społeczności lokalnej, dla której bardzo ważnym historycznie obiektem jest Zamek Krzyżacki. Tereny zielone wokół Zamku zostaną przekształcone w tereny atrakcyjne rekreacyjnie dla mieszkańców OR.

Działania zaplanowane mają na celu rozwój nie tylko OR, ale wzmocnienie potencjału tego Obszaru jako miejsca ważnego, istotnego ze względów kulturalnych, usługowych, publicznych dla

każdego mieszkańca Gminy. Śródmieście i Stare Miasto przestaną być kojarzone z bezrobociem i ubóstwem jego mieszkańców. Wizytówką staną się wydarzenia tam rozgrywane oraz obiekty przyjazne mieszkańcom - Zamek, OliR. Atrakcyjność obszaru wpłynie na wzrost przepływu ludności w tym obszarze, wzrost jakości życia oraz dochodów mieszkańców OR.

7. Cele rewitalizacji i kierunki działań

W odpowiedzi na problemy będące podstawą delimitacji obszaru rewitalizacji wyznaczono odpowiadający im wspólny cel rewitalizacji nadrzędny oraz szczegółowy odnoszący się przede wszystkim do sfery społecznej oraz przestrzenno-funkcjonalnej. Poniżej sformułowane cele są pochodną wizji określającej stan końcowy procesu rewitalizacji w roku 2023 i są ukierunkowane na osiągnięcie efektów procesów rewitalizacji w województwie kujawsko-pomorskim, tj.: wzrost aktywności społecznej, ożywienie społeczne, zmniejszenie poziomu ubóstwa i wykluczenia społecznego, w tym poprzez poprawę warunków uczestnictwa osób w trudnej sytuacji w życiu społecznym i gospodarczym. Do celu przypisano konkretne kierunki działań, stanowią one zestawienie najważniejszych grup działań pozwalających na osiągnięcie założonego celu, każdy z kierunków będzie realizowany za pomocą określonych przedsięwzięć.

Celem programu jest:

Wszeghstronny rozwój OR dzięki złagodzeniu występujących problemów i wzmocnieniu posiadanych potencjałów.

Powyższy cel został opisany skwantyfikowanymi wskaźnikami, z określonymi wartościami bazowymi i docelowymi planowanymi do osiągnięcia w 2023 r.

Planowane wartości poszczególnych wskaźników do osiągnięcia przedstawia poniższa tabela.

Tabela 20. Wskaźniki dla celu rewitalizacji

Nazwa wskaźnika	Rok bazowy 2017	Rok docelowy 2023 r.
Liczba osób korzystających z rewitalizowanych obszarów bądź utworzonej/rekultywowanej przestrzeni w miastach	0	2.000 osób
Liczba osób korzystających z wybudowanych /wyremontowanych budynków publicznych lub komercyjnych na obszarach miasta	0	2.000 osób
Liczba wspartych obiektów infrastruktury zlokalizowanych na rewitalizowanych obszarach	0	2 sztuki
Powierzchnia obszarów objętych rewitalizacją	0	6,5 ha

Źródło: Opracowanie własne.

Cel zamierza się zrealizować za pomocą następujących kierunków działań:

- I. Przeciwdziałanie negatywnym zjawiskom społecznym, takim jak starzenie się społeczeństwa, bezrobocie, ubóstwo, bierność i bezradność życiowa,

II. Wykorzystanie istniejących zasobów infrastrukturalnych do rozwoju społecznego, kulturalnego i edukacyjnego OR,

III. Podniesienie poziomu życia mieszkańców OR w sferze społecznej, kulturalnej, technicznej i przestrzennej.

Każdy z kierunków działań zaplanowano zrealizować przy pomocy kilku przedsięwzięć, w programie rewitalizacji dla Gminy zaplanowano realizację następujących przedsięwzięć:

1. Aktywizacja osób wieku poprodukcyjnym.
2. Poprawa sytuacji osób mających problemy z podjęciem zatrudnienia.
3. Wsparcie rodzin znajdujących się w trudnej sytuacji.
4. Poprawa jakości i dostępu do usług społecznych, kulturalnych i edukacyjnych.
5. Zagospodarowanie posiadanych przestrzeni zdegradowanych na cele rozwoju społecznego, kulturalnego i rekreacyjnego.

Do poszczególnych kierunków działań przyporządkowano następujące przedsięwzięcia:

Kierunek działań nr I.

Przeciwdziałanie negatywnym zjawiskom społecznym, takim jak starzenie się społeczeństwa, bezrobocie, ubóstwo, bierność i bezradność życiowa.

Zaplanowane przedsięwzięcia:

1. Aktywizacja osób w wieku poprodukcyjnym.
2. Poprawa sytuacji osób mających problemy z podjęciem zatrudnienia.
3. Wsparcie rodzin znajdujących się w trudnej sytuacji.
4. Poprawa jakości i dostępu do usług społecznych, kulturalnych i edukacyjnych.

Kierunek działań nr II.

Wykorzystanie istniejących zasobów infrastrukturalnych do rozwoju społecznego, kulturalnego i edukacyjnego OR.

Zaplanowane przedsięwzięcia:

3. Wsparcie rodzin znajdujących się w trudnej sytuacji.
4. Poprawa jakości i dostępu do usług społecznych, kulturalnych i edukacyjnych.
5. Zagospodarowanie posiadanych przestrzeni zdegradowanych na cele rozwoju społecznego, kulturalnego i rekreacyjnego.

Kierunek działań nr III.

Podniesienie poziomu życia mieszkańców OR w sferze społecznej, kulturalnej, technicznej i przestrzennej.

Zaplanowane przedsięwzięcia:

3. Wsparcie rodzin znajdujących się w trudnej sytuacji.

4. Poprawa jakości i dostępu do usług społecznych, kulturalnych i edukacyjnych.
5. Zagospodarowanie posiadanych przestrzeni zdegradowanych na cele rozwoju społecznego, kulturalnego i rekreacyjnego.

Tabela 21 - Powiązanie kierunków działań z przedsięwzięciami.

Problemy	Cel	Kierunki działań	Przedsięwzięcia
Pogłębiające się zjawisko wykluczenia społecznego osób starszych	Wszechstronny rozwój OR dzięki złagodzeniu występujących problemów i wzmocnieniu posiadanych potencjałów.	Przeciwdziałanie negatywnym zjawiskom społecznym, takim jak starzenie się społeczeństwa, bezrobocie, ubóstwo, bierność i bezradność życiowa.	<i>Przedsięwzięcie nr 1: Aktywizacja osób w wieku poprodukcyjnym.</i>
Pogłębiające się zjawisko wykluczenia społecznego z tytułu ubóstwa			<i>Przedsięwzięcie nr 2: Poprawa sytuacji osób mających problemy z podjęciem zatrudnienia.</i>
Wysoki poziom bezrobocia wśród mieszkańców OR			<i>Przedsięwzięcie nr 3: Wsparcie rodzin znajdujących się w trudnej sytuacji.</i>
Niski poziom aktywności zawodowej wśród mieszkańców OR			<i>Przedsięwzięcie nr 4: Poprawa jakości i dostępu do usług społecznych, kulturalnych i edukacyjnych.</i>
Niski poziom aktywności kulturalnej wśród mieszkańców OR		<i>Przedsięwzięcie nr 4: Poprawa jakości i dostępu do usług społecznych, kulturalnych i edukacyjnych.</i>	
Niski poziom kształcenia wśród mieszkańców OR		Wykorzystanie istniejących zasobów infrastrukturalnych do rozwoju społecznego, kulturalnego i edukacyjnego OR.	<i>Przedsięwzięcie nr 5: Zagospodarowanie posiadanych przestrzeni zdegradowanych na cele rozwoju społecznego, kulturalnego i rekreacyjnego.</i>
Niewykorzystanie potencjału OR pod względem kulturalnym, turystycznym, społecznym i technicznym			<i>Przedsięwzięcie nr 3: Wsparcie rodzin znajdujących się w trudnej sytuacji.</i>
Niedobór terenów rekreacyjnych dla mieszkańców OR			<i>Przedsięwzięcie nr 5: Zagospodarowanie posiadanych przestrzeni zdegradowanych na cele rozwoju społecznego, kulturalnego i rekreacyjnego.</i>
Niewłaściwe zagospodarowanie przestrzeni zdegradowanej		Podniesienie poziomu życia mieszkańców OR w sferze społecznej, kulturalnej, technicznej i przestrzennej.	

<p>Niewystarczające wykorzystanie bazy lokalowej pod działalność społeczną</p> <p>Zły stan techniczny obiektów publicznych – niedostosowanie obiektów pod potrzeby osób niepełnosprawnych i niesamodzielnych</p>			<p>Przedsięwzięcie nr 4: Poprawa jakości i dostępu do usług społecznych, kulturalnych i edukacyjnych.</p>
			<p>Przedsięwzięcie nr 3: Wsparcie rodzin znajdujących się w trudnej sytuacji.</p>

Źródło: Opracowanie własne.

W ramach przedsięwzięć identyfikuje się projekty (opisy Projektów przedstawione w dalszej części Programu). Planuje się realizację następujących projektów:

1. Do seniora z czułością i cierpliwością - edycja II.
2. Usługi społeczne dla każdego.
3. Trening aktywności zawodowej.
4. Rozbiórka części budynku oraz przebudowa i rozbudowa Ośrodka Rehabilitacji i Integracji
5. Bliskość siłą rodziny – działania profilaktyczne mające na celu wsparcie rodzin w sprawowaniu opieki nad osobami z niepełnosprawnością.
6. Ochrona dziedzictwa kulturowego i rozwój zasobów kultury poprzez zwiększenie wykorzystania istniejącego potencjału kulturowego Zamku Krzyżackiego w Świeciu.
7. Żyj kulturą.
8. Nowe możliwości w kształceniu.

Projekty te jednocześnie odpowiadają na kilka zdiagnozowanych problemów.

Tabela 22. Powiązanie projektów rewitalizacyjnych ze zdiagnozowanymi problemami na obszarze rewitalizacji.

Problemy występujące na obszarze rewitalizacji	Projekt odpowiadający na problem
Pogłębiające się zjawisko wykluczenia społecznego osób starszych	Do seniora z czułością i cierpliwością - edycja II . Usługi społeczne dla każdego.
Pogłębiające się zjawisko wykluczenia społecznego z tytułu ubóstwa	Usługi społeczne dla każdego. Bliskość siłą rodziny – działania profilaktyczne mające na celu wsparcie rodzin w sprawowaniu opieki nad osobami z niepełnosprawnością.

Wysoki poziom bezrobocia wśród mieszkańców OR	Trening aktywności zawodowej.
Niski poziom aktywności zawodowej wśród mieszkańców OR	Trening aktywności zawodowej
Niski poziom aktywności kulturalnej wśród mieszkańców OR	Żyj kulturą. Ochrona dziedzictwa kulturowego i rozwój zasobów kultury poprzez zwiększenie wykorzystania istniejącego potencjału kulturowego Zamku Krzyżackiego w Świeciu.
Niski poziom kształcenia wśród mieszkańców OR	Nowe możliwości w kształceniu.
Niewykorzystanie potencjału OR pod względem kulturalnym, turystycznym, społecznym i technicznym	Żyj kulturą. Ochrona dziedzictwa kulturowego i rozwój zasobów kultury poprzez zwiększenie wykorzystania istniejącego potencjału kulturowego Zamku Krzyżackiego w Świeciu. Bliskość siłą rodziny – działania profilaktyczne mające na celu wsparcie rodzin w sprawowaniu opieki nad osobami z niepełnosprawnością. Rozbiórka części budynku oraz przebudowa i rozbudowa Ośrodka Rehabilitacji i Integracji.
Niedobór terenów rekreacyjnych dla mieszkańców OR	Ochrona dziedzictwa kulturowego i rozwój zasobów kultury poprzez zwiększenie wykorzystania istniejącego potencjału kulturowego Zamku Krzyżackiego w Świeciu.
Niewłaściwe zagospodarowanie przestrzeni zdegradowanej	Ochrona dziedzictwa kulturowego i rozwój zasobów kultury poprzez zwiększenie wykorzystania istniejącego potencjału kulturowego Zamku Krzyżackiego w Świeciu.
Niewystarczające wykorzystanie bazy lokalowej pod działalność społeczną	Rozbiórka części budynku oraz przebudowa i rozbudowa Ośrodka Rehabilitacji i Integracji. Ochrona dziedzictwa kulturowego i rozwój zasobów kultury poprzez zwiększenie wykorzystania istniejącego potencjału kulturowego Zamku Krzyżackiego w Świeciu.
Zły stan techniczny obiektów publicznych – niedostosowanie obiektów pod potrzeby osób niepełnosprawnych i niesamodzielnych	Rozbiórka części budynku oraz przebudowa i rozbudowa Ośrodka Rehabilitacji i Integracji. Ochrona dziedzictwa kulturowego i rozwój zasobów kultury poprzez zwiększenie wykorzystania istniejącego potencjału kulturowego Zamku Krzyżackiego w Świeciu.

Zródło: Opracowanie własne.

Projekty w sposób kompleksowy mierzą się ze zdiagnozowanymi problemami, dlatego też każdy projekt odpowiada na kilka przedsięwzięć i jednocześnie można go przyporządkować do kilku kierunków działań, co obrazuje tabela nr 23.

Lp.	Kierunek działań	Przedsięwzięcie	Projekt
I.	Przeciwdziałanie negatywnym zjawiskom społecznym, takim jak starzenie się społeczeństwa, bezrobocie, ubóstwo, bierność i bezradność życiowa.	<p>Przedsięwzięcie nr 1 <i>Aktywizacja osób w wieku poprodukcyjnym.</i></p>	<p>Projekt nr 1 <i>Do seniora z czułością i cierpliwością- edycja II.</i></p> <p>Projekt nr 2 <i>Usługi społeczne dla każdego.</i></p>
		<p>Przedsięwzięcie nr 2 <i>Poprawa sytuacji osób mających problemy z podjęciem zatrudnienia.</i></p>	<p>Projekt nr 3 <i>Trening aktywności zawodowej.</i></p> <p>Projekt nr 2 <i>Usługi społeczne dla każdego.</i></p>
		<p>Przedsięwzięcie nr 3 <i>Wsparcie rodzin znajdujących się w trudnej sytuacji.</i></p>	<p>Projekt nr 4 <i>Rozbiórka części budynku oraz przebudowa i rozbudowa Ośrodka Rehabilitacji i Integracji.</i></p> <p>Projekt nr 5 <i>Bliskość siłą rodziny – działania profilaktyczne mające na celu wsparcie rodzin, w sprawowaniu opieki nad osobami z niepełnosprawnością.</i></p>
		<p>Przedsięwzięcie nr 4 <i>Poprawa jakości i dostępu do usług społecznych, kulturalnych i edukacyjnych.</i></p>	<p>Projekt nr 6 <i>Ochrona dziedzictwa kulturowego i rozwój zasobów kultury poprzez zwiększenie wykorzystania istniejącego potencjału kulturowego Zamku Krzyżackiego w Świeciu.</i></p> <p>Projekt nr 7 <i>Żyj kulturą.</i></p> <p>Projekt nr 8 <i>Nowe możliwości w kształceniu.</i></p>
II.	Wykorzystanie istniejących zasobów infrastrukturalnych do rozwoju społecznego, kulturalnego i edukacyjnego OR.	<p>Przedsięwzięcie nr 3 <i>Wsparcie rodzin znajdujących się w trudnej sytuacji.</i></p>	<p>Projekt nr 4 <i>Rozbiórka części budynku oraz przebudowa i rozbudowa Ośrodka Rehabilitacji i Integracji.</i></p> <p>Projekt nr 5 <i>Bliskość siłą rodziny – działania profilaktyczne mające na celu wsparcie rodzin, w sprawowaniu opieki nad osobami z niepełnosprawnością.</i></p> <p>Projekt nr 3 <i>Trening aktywności zawodowej.</i></p>
			<p>Projekt nr 6 <i>Ochrona dziedzictwa kulturowego i rozwój zasobów kultury poprzez zwiększenie wykorzystania istniejącego potencjału kulturowego</i></p>

		<p>Przedsięwzięcie nr 4 <i>Poprawa jakości i dostępu do usług społecznych, kulturalnych i edukacyjnych.</i></p>	<p><i>Zamku Krzyżackiego w Świeciu</i></p> <p>Projekt nr 4 <i>Rozbiórka części budynku oraz przebudowa i rozbudowa Ośrodka Rehabilitacji i Integracji.</i></p> <p>Projekt nr 7 <i>Żyj kulturą.</i></p> <p>Projekt nr 5 <i>Bliskość siłą rodziny – działania profilaktyczne mające na celu wsparcie rodzin, w sprawowaniu opieki nad osobami z niepełnosprawnością.</i></p>
		<p>Przedsięwzięcie nr 5 <i>Zagospodarowanie posiadanych przestrzeni zdegradowanych na cele rozwoju społecznego, kulturalnego i rekreacyjnego.</i></p>	<p>Projekt nr 6 <i>Ochrona dziedzictwa kulturowego i rozwój zasobów kultury poprzez zwiększenie wykorzystania istniejącego potencjału kulturowego Zamku Krzyżackiego w Świeciu.</i></p> <p>Projekt nr 7 <i>Żyj kulturą.</i></p>
<p>III.</p>	<p>Podniesienie poziomu życia mieszkańców OR w sferze społecznej, kulturalnej, technicznej i przestrzennej.</p>	<p>Przedsięwzięcie nr 3 <i>Wsparcie rodzin znajdujących się w trudnej sytuacji.</i></p>	<p>Projekt nr 1 <i>Do seniora z czułością i cierpliwością - edycja II</i></p> <p>Projekt nr 4 <i>Rozbiórka części budynku oraz przebudowa i rozbudowa Ośrodka Rehabilitacji i Integracji.</i></p> <p>Projekt nr 2 <i>Usługi społeczne dla każdego.</i></p> <p>Projekt nr 5 <i>Bliskość siłą rodziny – działania profilaktyczne mające na celu wsparcie rodzin, w sprawowaniu opieki nad osobami z niepełnosprawnością.</i></p>
		<p>Przedsięwzięcie nr 4 <i>Poprawa jakości i dostępu do usług społecznych, kulturalnych i edukacyjnych.</i></p>	<p>Projekt nr 6 <i>Ochrona dziedzictwa kulturowego i rozwój zasobów kultury poprzez zwiększenie wykorzystania istniejącego potencjału kulturowego Zamku Krzyżackiego w Świeciu.</i></p> <p>Projekt nr 4 <i>Rozbiórka części budynku oraz przebudowa i rozbudowa Ośrodka Rehabilitacji i Integracji.</i></p> <p>Projekt nr 7</p>

			<i>Żyj kulturą.</i> Projekt nr 8 <i>Nowe możliwości w kształceniu.</i>
		Przedsięwzięcie nr 5 <i>Zagospodarowanie posiadanych przestrzeni zdegradowanych na cele rozwoju społecznego, kulturalnego i rekreacyjnego.</i>	Projekt nr 6 <i>Ochrona dziedzictwa kulturowego i rozwój zasobów kultury poprzez zwiększenie wykorzystania istniejącego potencjału kulturowego Zamku Krzyżackiego w Świeciu.</i>

Zródło: Opracowanie własne.

Dla każdego kierunku działania oraz przedsięwzięcia priorytetowymi projektami są projekty podstawowe, dodatkowymi są, projekty uzupełniające, co odzwierciedla **Tabela nr 3. Projekty/przedsięwzięcia rewitalizacyjne, w rozdziale nr 8 PR.**

8. Lista przedsięwzięć rewitalizacyjnych

Aby zapewnić osiągnięcie wyznaczonego celu oraz wyprowadzić obszar rewitalizacji ze stanu kryzysowego, a także zrealizować wytyczone kierunki działań niezbędne jest wskazanie przedsięwzięć rewitalizacyjnych. Na przedsięwzięcie rewitalizacyjne składa się projekt lub grupa projektów i innych działań w szczególności o charakterze społecznym, gospodarczym, urbanistycznym, budowlanym, środowiskowym, konserwatorskim, edukacyjnym, naukowym, zdrowotnym lub kulturalnym, wynikających z programu rewitalizacji i logicznie powiązanych z treścią oraz celami programu. W poniższej tabeli wskazano projekty / przedsięwzięcia podstawowe – czyli kluczowe dla Programu nastawione na rozwiązywanie zdiagnozowanych problemów oraz wskazano projekty / przedsięwzięcia uzupełniające, istotne dla osiągnięcia celów i efektów Programu.

Tabela 24. Projekty/przedsięwzięcia rewitalizacyjne

1	2	3	4	5	6	7	8	9	10
Obszar rewitalizacji	Przedsięwzięcie (nazwa)	Projekt (numeracja)	Wydatki (kategorie)	Realizacja (terminy)	Zakres realizowanych zadań	Lokalizacja (miejsce przeprowadzenia danego projektu)	Szacowana wartość projektu (tj.)	Programy/wspieranie realizacji	Sposób oceny i zmierzenia rezultatów w odniesieniu do celów rewitalizacji
CEL REWITALIZACJI - Wszechstronny rozwój OR dzielnicy z uwzględnieniem wyzwalających problemów i wzmacnieniem posiadanych potencjałów									
KIERUNEK DZIAŁAŃ: 1. Przeciwdziałanie negatywnym zjawiskom społecznym, takim jak starzenie się społeczeństwa, bezrobocie, ubóstwo, bierność i bezradność życiowa.									
Projekty podstawowe									
1	I. Aktywizacja osób w wieku poprodukcyjnym	I. Do seniora z chęcią i cierpliwością - edycja II 9.3.2 RPO	S	Gmina Świecie - Ośrodek Pomocy Społecznej	Celem projektu jest wsparcie osób starszych w integracji ze środowiskiem lokalnym, w budowaniu samodzielności, umiejętności komunikacji oraz organizacji czasu w celu zwiększenia poczucia bycia ważnym i potrzebnym również w późniejszym okresie życia, poprzez realizację następujących	OKSiR w Świeciu, ul. Wojska Polskiego 139	250.000,00	Wskaźniki: rezultatu: Liczba wspartych w programie miejsc świadczenia usług społecznych	Dokumenty potwierdzające zakup sprzętu program zajęć dla seniorów,

7 1 – Osiedle Śródmieście i Stare Miasto

8 S – społeczny, G - gospodarczy, Ś – środowiskowy, PF – przestrzenno-funkcjonalny, T - techniczny

				działań dla seniorów: <ul style="list-style-type: none"> - Rozszerzenie oferty Klubu Seniora. - Popularyzacja działań KS wśród osób zamieszkujących OR, - Zakup niezbędnego wyposażenia do realizacji zajęć terapeutycznych i rekreacyjnych, - Zakup wyżywienia dla uczestników. - Zorganizowanie dowozu uczestników do miejsc realizacji zajęć – basen, teatr, kino, filharmonia, - Zorganizowanie wyjazdów rekreacyjnych w plener na Iono natury. - Prowadzenie zajęć z zakresu wsparcia psychologicznego i terapeutycznego, - Organizacja efektywnego spędzania czasu wolnego. Prognozowanym rezultatem projektu będzie: <ul style="list-style-type: none"> - Przeciwdziałanie wykluczeniu społecznemu i środowiskowemu, - Zwiększenie motywacji do samodzielnego działania, - Zaspokojenie potrzeb towarzyskich, kulturalnych i rekreacyjnych osób starszych, - Rozwijanie i utrzymywanie zainteresowań, - Podniesienie poczucia własnej wartości, - Poprawa samopoczucia i integracja społeczna. 	ul. Św. Wincentego 3 Zamek Krzyżacki w Świeciu	istniejących po zakończeniu projektu - 1 szt. <u>Wskaźnik produktu:</u> Liczba osób zagrożonych ubóstwem lub wykluczeniem społecznym objętych usługami społecznymi świadczonymi w programie – 100 osób.	listy obecności seniorów.		
1	1. Aktywizacja osób w wieku poprodukcyjnym	2. Usługi społeczne dla każdego. 9.3.2 RPO	S	Gmina Świecie – Ośrodek Pomocy Społecznej	<ul style="list-style-type: none"> - wsparcie osób i rodzin, u których stwierdzono bezradność w sprawach opiekuńczo - wychowawczych; - stworzenie zintegrowanego systemu wsparcia seniorów i niepełnosprawnych, - doskonalenie systemu świadczenia usług opiekuńczych i specjalistycznych usług opiekuńczych, - aktywizacja rodzin i środowiska sąsiedzkiego w zaspokojeniu niezbędnych potrzeb życiowych osób starszych i niesamodzielnych poprzez objęcie wsparciem. Prognozowanym rezultatem projektu będzie: <ul style="list-style-type: none"> - utworzenie wypożyczalni sprzętu (w tym pielęgnacyjnego, rehabilitacyjnego i medycznego) niezbędnego do opieki nad osobami niesamodzielnymi i osobami z niepełno 	OPS w Świeciu, ul. Gen. Hallera. OKSIR w Świeciu, ul. Wojska Polskiego 139 OIIR Świecie ul. Św. Wincentego 3 Zamek Krzyżacki w Świeciu	1.668.151,20	<u>Wskaźniki:</u> Liczba wspartych w programie miejsc świadczenia usług społecznych istniejących po zakończeniu projektu - 1 szt. <u>Wskaźnik produktu:</u> Liczba osób zagrożonych ubóstwem lub wykluczeniem społecznym objętych usługami społecznymi świadczonymi w	Dokumenty potwierdzające zakup sprzętu program zajęć, lista obecności seniorów.

					- zorganizowanie kompleksowego programu usług społecznych.					interesie ogólnym w programie – 316 osób.	
1	2. Poprawa sytuacji osób mających problemy z podjęciem zatrudnienia	3. Trening aktywności zawodowej Środki własne oraz środki prywatne.	S	Gmina Świecie – Ośrodek Pomocy Społecznej i Ośrodek Integracji i Rehabilitacji w Świeciu	<p>- zrealizowanie kompleksowego programu usług społecznych.</p> <p>Projekty podstawowe.</p> <p>Celem projektu jest wsparcie osób ze środowisk zagrożonych ubóstwem lub wykluczeniem społecznym (bezrobotnych, uzależnionych od świadczeń pomocy społecznej) poprzez realizację następujących działań w ramach projektu:</p> <ul style="list-style-type: none"> - Trening podnoszenia kompetencji społecznych i zawodowych, - Indywidualna praca z doradcą zawodowym, - Indywidualna praca z psychologiem, - Zajęcia aktywizacyjne – edukacyjne. <p>Prognozowanym rezultatem projektu będzie:</p> <ul style="list-style-type: none"> - Przeciwdziałanie wykluczeniu zawodowemu i społecznemu, - Zwiększenie motywacji do samodzielnego działania, - Podniesienie poczucia własnej wartości, - Poprawa własnego wizerunku, - Rozwój indywidualnych umiejętności, - Określenie predyspozycji zawodowych, - Odbudowanie i podtrzymanie zdolności do samodzielnego świadczenia pracy na rynku pracy, - Poszerzenie wiedzy na temat rynku pracy oraz nabycie umiejętności ułatwiających poruszanie się po rynku pracy, <p>Projekt realizowany we współpracy z lokalnymi przedsiębiorcami.</p>	Zamek Krzyżacki w Świeciu, siedziby przedsiębiorców	150.000,00	<p>Wskaźnik rezultatu:</p> <p>Liczba osób zagrożonych ubóstwem lub wykluczeniem społecznym poszukujących pracy po opuszczeniu programu - 50 osób</p> <p>Wskaźnik produktu:</p> <p>Liczba osób zagrożonych ubóstwem lub wykluczeniem społecznym objętych wsparciem w programie – 50 osób</p>	Zaświadczenia o ukończeniu projektu, lista obecności.		
1	2. Poprawa sytuacji osób mających problemy z podjęciem zatrudnienia	2. Usługi społeczne dla każdego. 9.3.2 RPO	S	Gmina Świecie – Ośrodek Pomocy Społecznej	<p>Projekty uzupełniające.</p> <p>Celem projektu jest</p> <ul style="list-style-type: none"> - wsparcie osób i rodzin, w których stwierdzono bezradność w sprawach opiekuńczo - wychowawczych; - stworzenie zintegrowanego systemu wsparcia seniorów i niepełnosprawnych, - doskonalenie systemu świadczenia usług opiekuńczych i specjalistycznych usług opiekuńczych, - aktywizacja rodzin i środowiska sąsiedzkiego w 	OPS w Świeciu ul. Gen. Hallera OKSIR w Świeciu, ul. Wojska Polskiego 139	1.668.151,20	<p>Wskaźniki rezultatu:</p> <p>Liczba wspartych w programie miłośców świadczenia usług społecznych istniejących po zakończeniu projektu - 1 szl.</p>	Dokumenty potwierdzające zakup sprzętu, program zajęć, lista obecności seniorów.		

				<p>zaspokojeniu niezbędnych potrzeb życiowych osób starszych i niesamodzielnych poprzez objęcie wsparciem.</p> <p>Prognozowanym rezultatem projektu będzie:</p> <ul style="list-style-type: none"> - utworzenie wyposażalnego sprzętu (w tym pielęgnacyjnego, rehabilitacyjnego i medycznego) niezbędnego do opieki nad osobami niesamodzielnymi i osobami z niepełnościami. - zorganizowanie kompleksowego programu usług społecznych. 	<p>OliR Świecie ul. Św. Wincentego 3</p> <p>Zamek Krzyżacki w Świeciu</p>		<p><u>Wskaźnik produktu:</u> Liczba osób zagrożonych ubóstwem lub wykluczeniem społecznym objętych usługami społecznymi świadczonymi w interesie ogólnym w programie – 316 osób.</p>		
Projekty podstawowe.									
1	3. Wsparcie rodzin znajdujących się w trudnej sytuacji	4. Rozbiórka części budynku oraz przebudowa i rozbudowa Ośrodka Rehabilitacji i Integracji 6.1.2 RPO	T	Gmina Świecie	<p>Głównym celem projektu jest zwiększony dostęp do usług społecznych. Przedmiotem projektu jest przebudowa i rozbudowa budynku Ośrodka Integracji i Rehabilitacji wraz z niezbędną infrastrukturą techniczną. Choć oferta Ośrodka jest szeroka, boryka się on z wieloma problemami. Z roku na rok przybywa rodzin z dziećmi korzystających z usług Ośrodka. Baza lokalowa, która dysponuje obecnie Ośrodek jest niewystarczająca. Budynek nie spełnia norm w zakresie termomodernizacji oraz nie jest dostosowany do obecnie obowiązujących przepisów ochrony przeciwpożarowej oraz wymogów higieniczno-sanitarnych. Wentylacja budynku jest niewystarczająca dla potrzeb użytkowników. Elewacja budynku jest zniszczona i wymaga modernizacji, w murach pojawiły się pęknięcia. Budynek nie jest dostosowany do potrzeb osób niepełnosprawnych, w szczególności osób z problemami w zakresie poruszania się.</p> <p>Planowana jest rozbiorca części budynku, przebudowa i rozbudowa siedziby Ośrodka z dostosowaniem obiektu do potrzeb osób niepełnosprawnych wraz z zakupem wyposażenia niezbędnego do prowadzenia działań z zakresu integracji społecznej i walki z wykluczeniem społecznym. Planowane jest dostosowanie infrastruktury do osób niepełnosprawnych, zwiększenie powierzchni i rozszerzenie oferty</p>	Ośrodek Integracji i Rehabilitacji w Świeciu, ul. Św. Wincentego 3	1.410.289,28	<p><u>Wskaźnik rezultatu:</u> Liczba osób korzystających z nowych lub zaadaptowanych budynków przeznaczonych na cele usług świadczonych na poziomie lokalnych społeczności 230 osób (w tym z OR 20% tj. 46 osób)</p> <p><u>Wskaźnik produktu:</u> Liczba obiektów dostosowanych do potrzeb osób z niepełnosprawnościami – 1 szt.</p> <p>Liczba nowych lub zaadaptowanych budynków przeznaczonych na cele usług</p>	<p>Protokół odbioru, dziennik bieżącego korzystania z obiektu, listy uczestników zajęć.</p>

									<p>działań. Rozbudowa Ośrodka pozwoli na rozszerzenie działań integracyjnych na rzecz rodzin z dziećmi niepełnosprawnymi tak, aby zapewnić im lepszy straż, a rodzicom umożliwić działania wspierające i ułatwiające funkcjonowanie w społeczeństwie. Przewiduje się także termomodernizację istniejącego obiektu, przebudowę przyłączy: wodociągowego, kanalizacji sanitarnej, energetycznego, gazowego i telekomunikacyjnego, budowę infrastruktury komunikacyjnej, tzn. nawierzchni utwardzonych: chodników, miejsc postojowych oraz wykonania trawników i zieleni niskiej na terenie niezabudowanym.</p> <p>Realizacja inwestycji przyczyni się do poszerzenia oferty usług aktywnej integracji.</p>			<p>świadczonych na poziomie lokalnej społeczności – 1 szl.</p>				
									<p>Projekty uzupełniające</p> <p>Celem projektu jest wsparcie rodzin z osobą niepełnosprawną w integracji ze środowiskiem lokalnym, w budowaniu samodzielności umożliwiającej ograniczenie korzystania ze środowiskowej pomocy społecznej poprzez działania mające na celu zapobieganie pogłębianiu się wykluczeniu społecznemu i środowiskowemu, z tytułu niepełnosprawności i nieudolności życiowej wynikającej z choroby w następujących blokach tematycznych projektu:</p> <ul style="list-style-type: none"> - Usługi terapeutyczne i rehabilitacyjne, - Działania integracyjne ze środowiskiem lokalnym, - Działania informacyjne i edukacyjne, - Poradnictwo psychologiczne, - Poradnictwo prawne. <p>Prognozowanym rezultatem projektu będzie:</p> <ul style="list-style-type: none"> - Przewidziane wykluczeniu społecznemu i środowiskowemu, - Zwiększenie motywacji do samodzielnego działania, - Zwiększenie możliwości i umiejętności do wykonywania samodzielnie czynności dnia codziennego, - Podniesienie poczucia własnej wartości, - Zaspokojenie potrzeb towarzyskich, kulturalnych, prawnych i z zakresu wsparcia psychologicznego osób niepełnosprawnych i ich opiekunów. 				<p>Ośrodek Integracji i Rehabilitacji w Świeciu, ul. Św. Wincentego 3</p>	<p>250.000,00</p>	<p><u>Wskaźnik rezultatu</u></p> <p>Liczba wspartych w programie miejsc świadczenia usług społecznych istniejących po zakończeniu projektu – 1 szl.</p> <p><u>Wskaźnik produktu:</u></p> <p>Liczba osób zagrożonych ubóstwem lub wykluczeniem społecznym objętych usługami społecznymi świadczonymi w interesie ogólnym w programie – 20 rodzin, czyli 60 osób</p>	<p>Protokół z zajęć z Olfir, karty przyjęć do Olfir, program zajęć i lista obecności.</p>
1	3. Wsparcie rodzin znajdujących się w trudnej sytuacji	S	5. Bliskość siłą rodziny – działania profilaktyczne mające na celu wsparcie rodzin w sprawowaniu opieki nad osobami z niepełnosprawnością 9.3.2 RPO	Gmina Świecie – Ośrodek Integracji i Rehabilitacji w Świeciu.												

				<p>- Zwiększenie poczucia bezpieczeństwa osób niepełnosprawnych i ich opiekunów, - Integracja społeczna, - Ograniczenie osób korzystających ze środowiskowej pomocy społecznej w ludności ogółem na danym obszarze.</p>				
1	<p>6. Ochrona dziedzictwa kulturowego i rozwój zasobów kultury poprzez zwiększenie wykorzystania istniejącego potencjału kulturowego Zamku Krzyżackiego w Świeciu 6.2 RPO, 4.4 RPO</p>	P / T	Gmina Świecie	<p>Zamek w Świeciu jest obiektem zabytkowym o znaczeniu regionalnym i wpisany jest do załącznika nr 6 (lista potencjalnych markowych produktów turystycznych woj.) Strategii rozwoju województwa kuj.-pom. do roku 2020 - Plan modernizacji 2020+. Projekt ma na celu remont Zamku Krzyżackiego, co przyczyni się do wykorzystania istniejącego zasobu dziedzictwa kulturowego i rozwoju społeczno-gospodarczego obszaru rewitalizacji – przestrzeni zdegradowanej. W ramach projektu planuje się wykończenie następujących prac:</p> <ul style="list-style-type: none"> - Odnowienie murów obwodowych Zamku, prace wykopaliskowe na dziedzińcu celem odkrycia piwnicy skrzydła wschodniego. Odkryte piwnice zostaną osuszone, poddane renowacji i będą stanowiły jeden z ważnych elementów edukacyjnych, turystycznych dla przyszłych odbiorców projektu. Na dziedzińcu nad piwnicą wschodnią powstanie platforma widokowa a w platformę wkomponowana zostanie zadaszona scena z oświetleniem, co umożliwi organizację imprez kulturalnych. W ramach prac planuje się również remont części zachowanych baszt. Dziedziniec Zamku pokryty zostanie trawą, co ułatwi wszystkim odbiorcom zarówno dzieciom jak i dorosłym korzystanie z powstałej infrastruktury oraz organizację imprez kulturalnych. - Wykonanie nowego krytego dachówką ceramiczną dachu, remont sklepienia jednej komory wieży głównej oraz remont ścian i sklepień piwnic w skrzydle północnym. Piwnica skrzydła północnego w okresie letnim będzie pełniła funkcje np. konferencyjne, wystawiennicze. W Zamku odnowione zostaną posadzki, ściany, wybudowane zostaną instalacje, powstaną toalety. Obiekt zostanie również zabezpieczony przed kradzieżami poprzez 	Zamek Krzyżacki w Świeciu	7.500.000,00	<p><u>Wskaźnik rezultatu:</u> Liczba osób korzystających z rewitalizowanych obszarów bądź utworzonej/rekultywowanej przestrzeni w miastach – 15 000 osób Liczba osób korzystających z obiektów kultury objętych wsparciem – 15 000 osób</p> <p><u>Wskaźnik produktu:</u> Liczba wspartych obiektów infrastruktury zlokalizowanych na rewitalizowanych obszarach – 1 szt. Liczba zabytków objętych wsparciem – 1 szt.</p> <p>Powierzchnia obszarów objętych rewitalizacją – 6,5 ha</p>	<p>Dokumentacja fotograficzna z realizacji tzw. działań miękkich na Zamku, protokołów odbioru.</p>

			<p>m.in. zainstalowanie monitoringu. Dojazd oraz dojście do Zamku m.in. dla obsługi obiektu zostaną dostosowane do potrzeb funkcjonowania obiektu.</p> <ul style="list-style-type: none"> - W kaplicy planuje się odbudowę sklepienia gotyckich, które będą nawigowały do sklepienia średniowiecznego. Odnowiona kaplica stanie się miejscem organizacji koncertów. - Powstanie magazyn studyjny nad kapitułarzem. Będzie to miejsce łączące w sobie kilka funkcji: magazynową (przechowywanie zbiorów i eksponatów obiektu), funkcję wystawienniczą dla publiczności, funkcję sali konferencyjnej oraz funkcję ochronną dla posiadanych zbiorów. <p>Odrasturowany kapitułarz pełnił będzie rolę sali wystawienniczej.</p> <ul style="list-style-type: none"> - Zakup wyposażenia – lustry, systemy wystawiennicze, projektor itp. - Promocja Zamku. <p>Realizacja projektu wpłynie również na rozwój lokalnego rynku pracy. Dzięki realizacji projektu wzrośnie zatrudnienie na Zamku o 2 osoby. Obiekt będzie również dostosowany do potrzeb osób niepełnosprawnych.</p> <p>Projekt ma na celu zmniejszenie ubóstwa i wykluczenia społecznego w drodze aktywizacji społeczno-zawodowej, kształtowanie tożsamości społecznej i narodowej, budowanie poczucia więzi dzięki realizacji działań kulturalnych i społecznych na Zamku. Projekt przyczyni się do integrowania społeczności lokalnej dla której bardzo ważnym historycznie obiektem jest Zamek. Zaplanowane działania (zajęcia dla seniorów, zajęcia dla dzieci i młodzieży z rodzin zagrożonych ubóstwem lub wykluczeniem społecznym, zajęcia aktywizujące dla bezrobotnych i korzystających z pomocy społecznej, lekcje historii, archeologii, wystawy, koncerty o charakterze sakralnym, koncerty muzyki poważnej, imprezy okolicznościowe, lokalne, regionalne, krajowe i międzynarodowe) przyczynią się do rozwoju kompetencji społecznych i zawodowych i wzrostu integracji społecznej, a w konsekwencji do ogólnego rozwoju obszaru rewitalizacji i całej Gminy.</p>				
--	--	--	---	--	--	--	--

<i>Projekty uzupełniające</i>								
4. Poprawa jakości i dostępu do usług społecznych, kulturalnych i edukacyjnych.	7. Żyj kulturą. Środki własne	S	Gmina Świecie – OKSIR w Świeciu	<p>Celem projektu jest aktywizacja kulturalna mieszkańców Świecia, realizacja projektów kulturalnych zapropionowanych przez mieszkańców i wybranych w drodze głosowania przez mieszkańców Gminy. Projekty realizowane na OR będą premiowane punktowe, traktowane priorytetowo na etapie wyboru projektów.</p> <p>Prognozowanym rezultatem projektu będzie:</p> <ul style="list-style-type: none"> - Aktywizacja środowisk ubogich w zakresie korzystania z dóbr kulturalnych, - Zwiększenie uczestnictwa środowisk wykluczonych w lokalnych wydarzeniach kulturalnych, - - Przeciwdziałanie wykluczeniu społecznemu i kulturalnemu, - Podniesienie poziomu wiedzy i edukacji uczestników projektu, - Zaspokojenie potrzeb towarzyskich, kulturalnych uczestników projektu. 	OKSIR w Świeciu, ul. Wojska Polskiego 139 Zamek Krzyżacki w Świeciu OR gminy Świecie	200.000,00	<p><u>Wskaźnik rezultatu</u></p> <p>Liczba wsparć w programie miejsc świadczenia usług społecznych istniejących po zakończeniu projektu – 1 szt.</p> <p><u>Wskaźnik produktu:</u></p> <p>Liczba osób uczestniczących w projekcie – 500 osób</p>	<p>Dokumentacja fotograficzna z realizacji projektów kulturalnych, protokół wyboru projektu.</p>
4. Poprawa jakości i dostępu do usług społecznych, kulturalnych i edukacyjnych.	8. Nowe możliwości w kształceniu. 10.02 RPO	S	Gmina Świecie – OOIW w Świeciu.	<p>Głównym celem projektu jest poprawa potencjału edukacyjnego, wzrost wiedzy i umiejętności oraz złągodzenie dysfunkcji utrudniających naukę u 1172 uczniów w dziewięciu szkołach w Gminie.</p> <p>Zaplanowane wsparcie obejmuje:</p> <ul style="list-style-type: none"> - indywidualizację zajęć dla uczniów, - realizację zajęć dla uczniów szczególnie zdolnych oraz zajęcia wyrównujące dla uczniów z trudnościami i dysfunkcjami. - realizacja zajęć z zakresu doradztwa zawodowego, - - doskonalenie kompetencji n-i, - wykorzystanie narzędzi TIK w dydaktyce, - - kształtowanie wśród uczniów postaw społecznych niezbędnych na rynku pracy. <p>Prognozowanym rezultatem będzie:</p> <ul style="list-style-type: none"> - Podniesienie kompetencji kluczowych uczniów oraz wiedzy uczniów, - Poprawa wyników edukacyjnych szkół, - Poprawa jakości zajęć prowadzonych w szkołach, - Zwiększenie czystości wykorzystania TIK w praktyce szkolnej. 	gmina Świecie - dziewięć szkół podstawowych Gimnazjum nr 3 SP nr 8 Gimnazjum nr 4 SP Graczo Gimnazjum nr 1 Gimnazjum nr 2 - OR SP nr 7 Świecie – OR	2.266.982,00	<p><u>Wskaźnik rezultatu</u></p> <p>Liczba nauczycieli, którzy uzyskali kwalifikacje lub nabyl kompetencje po opuszczeniu programu – 96 osób</p> <p>Liczba uczniów, którzy nabyl kompetencje kluczowe po opuszczeniu programu – 1052 osoby</p> <p>Liczba szkół i placówek systemu oświaty wykorzystujących sprzęt TIK do prowadzenia zajęć edukacyjnych – 6 szt.</p> <p><u>Wskaźnik produktu:</u></p> <p>Liczba uczniów</p>	<p>Lista obecności, umowy uczestnictwa, certyfikaty.</p>

KIERUNEK DZIAŁAŃ: II.. Wykorzystanie istniejących zasobów infrastrukturalnych do rozwoju społecznego, kulturalnego i edukacyjnego OR.									
Projekty podstawowe									
1	4. Poprawa jakości i dostępu do usług społecznych, kulturalnych i edukacyjnych.	6. Ochrona dziedzictwa kulturowego i rozwój zasobów kultury poprzez zwiększenie wykorzystania istniejącego potencjału kulturowego Zamku Krzyżackiego w Świeciu 6.2 RPO, 4.4 RPO	P F / T	Gmina Świecie	Zamek w Świeciu jest obiektem zabytkowym o znaczeniu regionalnym i wpisany jest do załącznika nr 6 (lista potencjalnych markowych produktów turystycznych woj.). Strategii rozwoju województwa kuj. - pom. do roku 2020 - Plan modernizacji 2020+. Projekt ma na celu remont Zamku Krzyżackiego, co przyczyni się do wykorzystania istniejącego zasobu dziedzictwa kulturowego i rozwoju społeczno-gospodarczego obszaru rewitalizacji – przestrzeni zdegradowanej. W ramach projektu planuje się wykonanie następujących prac: - Odnowienie murów obwodowych Zamku, prace wykopaliskowe na dziedzińcu celem odkrycia piwnicy skrzydła wschodniego. Odkryte piwnice zostaną osuszone, poddane renowacji i będą stanowiły jeden z ważnych elementów edukacyjnych, turystycznych dla przyszłych odbiorców projektu. Na dziedzińcu nad piwnicą wschodnią powstanie platforma widowiskowa a w platformę wkomponowana zostanie zadająca scena z oświetleniem, co umożliwi organizację imprez kulturalnych. W ramach prac planuje się również remont części zachowanych baszt. Dziedziniec Zamku pokryty zostanie trawą, co ułatwi wszystkim odbiorcom zarówno dzieciom jak i dorosłym korzystanie z powstałej infrastruktury oraz organizację imprez kulturalnych. - Wykonanie nowego krytego dachówką ceramiczną dachu, remont sklepienia jednej komory wieży	Zamek Krzyżacki w Świeciu	7.500.000,00	Wskaźnik rezultatu: Liczba osób korzystających z rewitalizowanych obszarów bądź utworzonej/rekultywowanej przestrzeni w miastach – 15 000 osób Liczba osób korzystających z obiektów kultury objętych wsparciem – 15.000 osób <u>Wskaźnik produktu:</u> Liczba wspartych obiektów infrastruktury zlokalizowanych na rewitalizowanych obszarach – 1 szt. Liczba zabytków objętych wsparciem - 1 szt. Powierzchnia obszarów objętych	Dokumentacja fotograficzna z realizacji tzw. działań miękkich na Zamku, protokoł odbioru
								objętych wsparciem w zakresie rozwijania kompetencji kluczowych w programie -- 1172 osoby Liczba nauczycieli objętych wsparciem w programie -- 106 osoby	

							rewitalizacja – 6,5 ha
			<p>główniej oraz remont ścian i sklepień piwnic w skrzydle północnym. Piwnica skrzydła północnego w okresie letnim będzie pełniła funkcje np. konferencyjne, wystawiennicze. W Zamku odnowione zostaną posadzki, ściany, wybudowane zostaną instalacje, powstaną toalety. Obiekt zostanie również zabezpieczony przed kradzieżą poprzez m.in. zainstalowanie monitoringu. Dojazd oraz dojście do Zamku m.in. dla obsługi obiektu zostaną dostosowane do potrzeb funkcjonowania obiektu.</p> <p>- W kaplicy planuje się odbudowę sklepień gotyckich, które będą nawiązywały do sklepienia średniowiecznego. Odnowiona kaplica stanie się miejscem organizacji koncertów.</p> <p>- Powstanie magazyn studyny nad kapitułarem. Będzie to miejsce łączące w sobie kilka funkcji: magazynową (przechowywania zbiorów i eksponatów obiektu), funkcję wystawienniczą dla publiczności, funkcję sali konferencyjnej oraz funkcję ochronną dla posiadanych zbiorów.</p> <p>Odrestaturowany kapitułarz pełni będzie rolę sali wystawienniczej:</p> <ul style="list-style-type: none"> - Zakup wyposażenia – liny, systemy wystawiennicze, projektor itp. - Promocja Zamku. <p>Realizacja projektu wpłynie również na rozwój lokalnego rynku pracy. Dzięki realizacji projektu wzrosnie zatrudnienie na Zamku o 2 osoby. Obiekt będzie również dostosowany do potrzeb osób niepełnosprawnych.</p> <p>Projekt ma na celu zmniejszenie ubóstwa i wykluczenia społecznego w drodze aktywizacji społeczno-zawodowej, kształtowanie tożsamości społecznej i narodowej, budowanie poczucia więzi dzięki realizacji działań kulturalnych i społecznych na Zamku. Projekt przyczyni się do integrowania społeczności lokalnej, dla której bardzo ważnym historycznie obiektem jest Zamek. Zaplanowane działania (zajęcia dla seniorów, zajęcia dla dzieci i młodzieży z rodzin zagrożonych ubóstwem lub wykluczeniem społecznym, zajęcia aktywizujące dla bezrobotnych i korzystających z pomocy społecznej, lekcje historii, archeologii, wystawy, koncerty o</p>				

1	4. Poprawa jakości i dostępu do usług społecznych, kulturalnych i edukacyjnych.	4. Rozbiórka części budynku oraz przebudowa i rozbudowa Ośrodka Rehabilitacji i Integracji 6.1.2. RPO	1	Gmina Świecie	<p>charakterze sakralnym, koncerty muzyki poważnej, imprezy okolicznościowe, lokalne, regionalne, krajowe i międzynarodowe) przyczynią się do rozwoju kompetencji społecznych i zawodowych i wzrostu integracji społecznej, a w konsekwencji do ogólnego rozwoju obszaru rewitalizacji i całej Gminy.</p> <p>Głównym celem projektu jest zwiększony dostęp do usług społecznych. Przedmiotem projektu jest przebudowa i rozbudowa budynku Ośrodka Integracji i Rehabilitacji wraz z niezbędną infrastrukturą techniczną. Choć oferta Ośrodka jest szeroka, boryka się on z wieloma problemami. Z roku na rok przybywa rodzin z dziećmi korzystających z usług Ośrodka. Baza lokalowa, która dysponuje obecnie Ośrodek jest niewystarczająca. Budynek nie spełnia norm w zakresie termomodernizacji oraz nie jest dostosowany do obecnie obowiązujących przepisów ochrony przeciwpożarowej oraz wymogów higieniczno-sanitarnych. Wentylacja budynku jest niewystarczająca dla potrzeb użytkowników. Elewacja budynku jest zniszczona i wymaga modernizacji, w murach pojawiły się pęknięcia. Budynek nie jest dostosowany do potrzeb osób niepełnosprawnych, w szczególności osób z problemami w zakresie poruszania się. Planowana jest rozbudowa części budynku, przebudowa i rozbudowa siedziby Ośrodka z dostosowaniem obiektu do potrzeb osób niepełnosprawnych wraz z zakupem wyposażenia niezbędnego do prowadzenia działań z zakresu integracji społecznej i walki z wykluczeniem społecznym. Planowane jest dostosowanie infrastruktury do osób niepełnosprawnych, zwiększenie powierzchni i rozszerzenie oferty działań. Rozbudowa Ośrodka pozwoli na rozszerzenie działań integracyjnych na rzecz rodzin z dziećmi niepełnosprawnymi, tak aby zapewnić im lepszy strzał, a rodzicom umożliwić działania wspierające i ułatwiające funkcjonowanie w społeczeństwie. Przewiduje się także termomodernizację istniejącego obiektu, przebudowę przyłączy: wodociągowego, kanalizacji sanitarnej,</p>	Ośrodek Integracji i Rehabilitacji w Świeciu, ul. Św. Wincentego 3	1.410.289,28	<p><u>Wskaźnik rezultatu:</u> Liczba osób korzystających z nowych lub zaadaptowanych budynków przeznaczonych na cele usług świadczonych na poziomie lokalnych społeczności 230 osób (w tym z OR 20% tj. 46 osób)</p> <p><u>Wskaźnik produktu:</u> Liczba obiektów dostosowanych do potrzeb osób z niepełnosprawnościami – 1 szt.</p> <p>Liczba nowych lub zaadaptowanych budynków przeznaczonych na cele usług świadczonych na poziomie lokalnej społeczności – 1 szt.</p>	Protokół odbioru, dziennik bieżącego korzystania z obiektu. Listy uczestników zajęć.
---	---	---	---	---------------	--	--	--------------	--	--

			<p>energetycznego, gazowego i telekomunikacyjnego, budowę infrastruktury komunikacyjnej, tzn. nawierzchni utwardzonych: chodników, miejsc postojowych oraz wykonania trawników i zieleni niskiej na terenie niezabudowanym.</p> <p>Realizacja inwestycji przywróci się do poszerzenia oferty usług aktywnej integracji.</p>					
Projekty uzupelniające								
1	<p>4. Poprawa jakości i dostępu do usług społecznych, kulturalnych i edukacyjnych.</p>	<p>7. Żyj kultura. Środki własne.</p>	<p>Celem projektu jest aktywizacja kulturalna mieszkańców Świecia, realizacja projektów kulturalnych zaproponowanych przez mieszkańców i wybranych w drodze głosowania przez mieszkańców Gminy. Projekty realizowane na OR będą premiowane punktowo, traktowane priorytetowo na etapie wyboru projektów.</p> <p>Prognozowanym rezultatem projektu będzie:</p> <ul style="list-style-type: none"> - Aktywizacja środowisk ubogich w zakresie korzystania z dóbr kulturalnych, - Zwiększenie uczestnictwa środowisk wykluczonych w lokalnych wydarzeniach kulturalnych,. - Przeciwdziałanie wykluczeniu społecznemu i kulturalnemu, - Podniesienie poziomu wiedzy i edukacji uczestników projektu, - Zaspokojenie potrzeb towarzyskich, kulturalnych uczestników projektu. 	<p>OKSIR w Świeciu, ul. Wojska Polskiego 139</p> <p>Zamek Krzyżacki w Świeciu</p> <p>OR gminy Świecie</p>	200.000,00	<p><u>Wskaźnik rezultatu</u></p> <p>Liczba wspartych w programie miejsc świadczenia usług społecznych isimujących po zakończeniu projektu – 1 szt.</p>	<p>Dokumentacja fotograficzna z realizacji projektów kulturalnych, protokół wyboru projektu.</p>	
						<p><u>Wskaźnik produktu:</u></p> <p>Liczba osób uczestniczących w projekcie – 500 osób</p>		
1	<p>4. Poprawa jakości i dostępu do usług społecznych, kulturalnych i edukacyjnych.</p>	<p>5. Bliskość sięg rodziny – działania profilaktyczne mające na celu wsparcie rodzin, w sprawowaniu opieki nad osobami z niepełnosprawnością 9.3.2 RPO</p>	<p>Celem projektu jest wsparcie rodzin z osobą niepełnosprawną w integracji ze środowiskiem lokalnym, w budowaniu samodzielności umożliwiającej ograniczenie korzystania ze środowiskowej pomocy społecznej poprzez działania mające na celu zapobieganie pogłębiania się wykluczenia społecznego i środowiskowemu, z tytułu niepełnosprawności i niedołądności życiowej wynikającej z choroby w następujących blokach tematycznych projektu:</p> <ul style="list-style-type: none"> - Usługi terapeutyczne i rehabilitacyjne, - Działania integracyjne ze środowiskiem lokalnym, - Działania informacyjne i edukacyjne, - Poradnictwo psychologiczne, - Poradnictwo prawne. <p>Prognozowanym rezultatem projektu będzie:</p> <ul style="list-style-type: none"> - Przeciwdziałanie wykluczeniu społecznemu 	<p>Gmina Świecie – Ośrodek Integracji i Rehabilitacji i cji w Świeciu.</p> <p>Ośrodek Integracji i Rehabilitacji w Świeciu, ul. Winceniego 3</p>	250.000,00	<p><u>Wskaźnik rezultatu</u></p> <p>Liczba wspartych w programie miejsc świadczenia usług społecznych isimujących po zakończeniu projektu – 1 szt.</p> <p><u>Wskaźnik produktu:</u></p> <p>Liczba osób zagrożonych ubóstwem lub wykluczeniem społecznym objętych usługami</p>	<p>Protokół z zajęć z OIR, karty przyjęć do OIR, program zajęć i lista obecności.</p>	

			<p>i środowiskowemu,</p> <ul style="list-style-type: none"> - Zwiększenie motywacji do samodzielnego działania, - Zwiększenie możliwości i umiejętności do wykonywania samodzielnie czynności dnia codziennego, - Podniesienie poczucia własnej wartości, - Zaspokojenie potrzeb towarzyskich, kulturalnych, prawnych i z zakresu wsparcia psychologicznego osób niepełnosprawnych i ich opiekunów, - Zwiększenie poczucia bezpieczeństwa osób niepełnosprawnych i ich opiekunów, - Integracja społeczna, - Ograniczenie osób korzystających ze środowiskowej pomocy społecznej w ludności ogółem na danym obszarze. 			<p>społecznymi świadczonymi w programie – 20 rodzin, czyli 60 osób</p>	
Projekty podstawowe							
<p>1</p> <p>5. Zagospodarowanie posiadanych przestrzeni zdegradowanych na cele rozwoju społecznego, kulturalnego i rekreacyjnego.</p>	<p>6. Ochrona dziedzicwa kulturowego i rozwój zasobów kultury poprzez zwiększenie wykorzystania istniejącego potencjału kulturowego Zamku Krzyżackiego w Świeciu</p> <p>6,2 RPO, 4,4 RPO</p>	<p>P / F / T</p> <p>Gmina Świecie</p>	<p>Zamek w Świeciu jest obiektem zabytkowym o znaczeniu regionalnym i wpisany jest do załącznika nr 6 (lista potencjalnych marekowych produktów turystycznych woj.) Strategii rozwoju województwa kuj.-pom. do roku 2020 - Plan modernizacji 2020+. Projekt ma na celu remont Zamku Krzyżackiego, co przyczyni się do wykorzystania istniejącego zasobu dziedzicwa kulturowego i rozwoju społeczno-gospodarczego obszaru rewitalizacji – przestrzeni zdegradowanej.</p> <p>W ramach projektu planuje się wykonanie następujących prac:</p> <ul style="list-style-type: none"> - Odnowienie murów obwodowych Zamku, prace wykopaliskowe na dziedzińcu celem odkrycia piwnicy skrzydła wschodniego. Odkryte piwnice zostaną osuszone, poddane renowacji i będą stanowiły jeden z ważnych elementów edukacyjnych, turystycznych dla przyszłych odbiorców projektu. Na dziedzińcu nad piwnicą wschodnią powstanie platforma widokowa a w platformę wkomponowana zostanie zadaszona scena z oświetleniem, co umożliwi organizację imprez kulturalnych. W ramach prac planuje się również remont części zachowanych baszt. Dziedziniec Zamku pokryty zostanie trawą, co ułatwi wszystkim odbiorcom zarówno dzieciom jak i dorosłym korzystanie z 	<p>Zamek Krzyżacki w Świeciu</p>	<p>7.500.000,00</p>	<p><u>Wskaźnik rezultatu:</u> Liczba osób korzystających z rewitalizowanych obszarów bądź utworzonej/rekultywowanej przestrzeni w miastach – 15 000 osób</p> <p>Liczba osób korzystających z obiektów kultury objętych wsparciem – 15 000 osób</p> <p><u>Wskaźnik produktu:</u> Liczba wspartych obiektów infrastruktury zlokalizowanych na rewitalizowanych obszarach – 1 szt.</p> <p>Liczba zabytków objętych wsparciem- 1 szt.</p>	<p>Dokumentacja fotograficzna z realizacji tzw. działań miękkih na Zamku, protokołów odbioru</p>

			<p>powstającej infrastruktury oraz organizację imprez kulturalnych.</p> <ul style="list-style-type: none"> - Wykonanie nowego krytego dachówką ceramiczną dachu, remont sklepienia jednej komory wieży głównej oraz remont ścian i sklepień piwnic w skrzydle północnym. Piwnica skrzydła północnego w okresie letnim będzie pełniła funkcje np. konferencyjne, wystawiennicze. W Zamku odnowione zostaną posadzki, ściany, wybudowane zostaną instalacje, powstaną toalety. Obiekt zostanie również zabezpieczony przed kradzieżą poprzez m.in. zainstalowanie monitoringu. Dojazd oraz dojście do Zamku m.in. dla obsługi obiektu zostaną dostosowane do potrzeb funkcjonowania obiektu. - W kaplicy planuje się odbudowę sklepień gotyckich, które będą nawiązywały do sklepienia średnowiecznego. Odnowiona kaplica stanie się miejscem organizacji koncertów. - Powstanie magazyn studyjny nad kapitularem. Będzie to miejsce łączące w sobie kilka funkcji: magazynową (przechowywania zbiorów i eksponatów obiektu), funkcję wystawienniczą dla publiczności, funkcję sali konferencyjnej oraz funkcję ochronną dla posiadanych zbiorów. <p>Odrestanowany kapitułarz pełnił będzie rolę sali wystawienniczej.</p> <ul style="list-style-type: none"> - Zakup wyposażenia – lurnety, systemy wystawiennicze, projektor itp. - Promocja Zamku. <p>Realizacja projektu wpłynie również na rozwój lokalnego rynku pracy. Dzięki realizacji projektu wzrośnie zatrudnienie na Zamku o 2 osoby. Obiekt będzie również dostosowany do potrzeb osób niepełnosprawnych.</p> <p>Projekt ma na celu zmniejszanie ubóstwa i wykluczenia społecznego w drodze aktywizacji społeczno-zawodowej, kształtowanie tożsamości społecznej i narodowej, budowanie poczucia więzi dzięki realizacji działań kulturalnych i społecznych na Zamku. Projekt przyczyni się do integrowania społeczności lokalnej dla której bardzo ważnym historycznie obiektem jest Zamek. Zaplanowane działania (zajęcia dla seniorów, zajęcia dla dzieci i</p>			Powierzchnia obszarów objętych rewitalizacją – 6,5 ha	
--	--	--	---	--	--	---	--

				<p>młodzieży z rodzin zagrożonych ubóstwem lub wykluczeniem społecznym, zajęcia aktywizujące dla bezrobotnych i korzystających z pomocy społecznej, lekcje historii, archeologii, wystawy, koncerty o charakterze sakralnym, koncerty muzyki poważnej, imprezy okolicznościowe, lokalne, regionalne, krajowe i międzynarodowe) przyznają się do rozwoju kompetencji społecznych i zawodowych i wzrostu integracji społecznej, a w konsekwencji do ogólnego rozwoju obszaru rewitalizacji i całej Gminy.</p>					
				Projekty uzupelniające.					
1	5. Zagospodarowanie posiadanych przestrzeni zdegradowanych na cele rozwoju społecznego, kulturalnego i rekreacyjnego.	7. Żyj kulturą. Środki własne.	S	Gmina Świecie – OKSIR w Świeciu	<p>Celem projektu jest aktywizacja kulturalna mieszkańców Świecia, realizacja projektów kulturalnych zaproponowanych przez mieszkańców i wybranych w drodze głosowania przez mieszkańców Gminy. Projekty realizowane na OR będą premiowane punktowe, traktowane priorytetowo na etapie wyboru projektów.</p> <p>Prognozowanym rezultatem projektu będzie:</p> <ul style="list-style-type: none"> - Aktywizacja środowisk ubogich w zakresie korzystania z dóbr kulturalnych, - Zwiększenie uczestnictwa środowisk wykluczonych w lokalnych wydarzeniach kulturalnych, -Przeciwdziałanie wykluczeniu społecznemu i kulturalnemu, - Podniesienie poziomu wiedzy i edukacji uczestników projektu, - Zaspokojenie potrzeb towarzyskich, kulturalnych uczestników projektu. 	OKSIR w Świeciu, ul. Wojska Polskiego 139	200.000,00	<p><u>Wskaźnik rezultatu</u></p> <p>Liczba wspartych w programie miejsc świadczenia usług społecznych istniejących po zakończeniu projektu – 1 szt.</p>	Dokumentacja fotograficzna z realizacji projektów kulturalnych, protokoły wyboru projektu.
Projekt podstawowe.									
1	3. Wsparcie rodzin znajdujących się w trudnej sytuacji.	4. Rozbitorka części budynku oraz przebudowa i Rehabilitacja i Integracji 6.1.2. RPO	T	Gmina Świecie	<p>Głównym celem projektu jest zwiększony dostęp do usług społecznych. Przedmiotem projektu jest przebudowa i rozbudowa budynku Ośrodka Integracji i Rehabilitacji wraz z niezbędną infrastrukturą techniczną. Choć oferta Ośrodka jest szeroka, boryka się on z wieloma problemami. Z roku na rok przybywa rodzin z dziećmi korzystających z usług Ośrodka. Baza lokalowa, która dysponuje obecnie Ośrodek jest niewystarczająca. Budynek nie spełnia norm w zakresie termomodernizacji oraz nie jest dostosowany do obecnie obowiązujących przepisów ochrony przeciwpożarowej oraz wymogów higieniczno-sanitarnych. Wentylacja budynku jest</p>	Ośrodek Integracji i Rehabilitacji w Świeciu, ul. Św. Wincentego 3	1 410 289,28	<p><u>Wskaźnik rezultatu:</u></p> <p>Liczba osób korzystających z nowych lub zaadaptowanych budynków przeznaczonych na cele usług świadczonych na poziomie lokalnych społeczności 230 osób (w tym z OR 20% tj. 46 osób</p>	Protokoły odbioru, dziennik bieżącego korzystania z obiektu, listy uczestników zajęć.

				<p>niewystarczająca dla potrzeb użytkowników. Elewacja budynku jest zniszczona i wymaga modernizacji, w murach pojawiły się pęknięcia. Budynek nie jest dostosowany do potrzeb osób niepełnosprawnych, w szczególności osób z problemami w zakresie poruszania się. Planowana jest rozbítka części budynku, przebudowa i rozbudowa siedziby Ośrodka z dostosowaniem obiektu do potrzeb osób niepełnosprawnych wraz z zakupem wyposażenia niezbędnego do prowadzenia działań z zakresu integracji społecznej i walki z wykluczeniem społecznym. Planowane jest dostosowanie infrastruktury do osób niepełnosprawnych, zwiększenie powierzeni i rozszerzenie oferty działań. Rozbudowa Ośrodka pozwoli na rozszerzenie działań integracyjnych na rzecz rodzin z dziećmi niepełnosprawnymi, tak aby zapewnić im lepszy straż, a rodzicom umożliwić działania wspierające i ułatwiające funkcjonowanie w społeczeństwie. Przewiduje się także termomodernizację istniejącego obiektu, przebudowę przyłączy: wodociągowego, kanalizacji sanitarnej, energetycznego, gazowego i telekomunikacyjnego, budowę infrastruktury komunikacyjnej, tzn. nawierzchni utwardzonych: chodników, miejsc postojowych oraz wykonania trawników i zieleni niskiej na terenie niezabudowanym. Realizacja inwestycji przyczyni się do poszerzenia oferty usług aktywnej integracji.</p>			<p><u>Wskaźnik produktu:</u> Liczba obiektów dostosowanych do potrzeb osób z niepełnosprawnościami – 1 szt.</p> <p>Liczba nowych lub zmodernizowanych budynków przeznaczonych na cele usług świadczonych na poziomie lokalnej społeczności – 1 szt.</p>	
1	3. Wsparcie rodzin znajdujących się w trudnej sytuacji.	5. Bliskość siłą rodziny – działania profilaktyczne mające na celu wsparcie rodzin, w sprawowaniu opieki nad osobami z niepełnosprawnością 9.3.2 RPO	Gmina Świecie – Ośrodek Integracji i Rehabilitacji w Świeciu.	<p><i>Projekty uzupelniające</i></p> <p>Celem projektu jest wsparcie rodzin z osobą niepełnosprawną w integracji ze środowiskiem lokalnym, w budowaniu samodzielności umożliwiającej ograniczenie korzystania ze środowiskowej pomocy społecznej poprzez działania mające na celu zapobieganie pogłębiania się wykluczenia społecznego i środowiskowemu, z tytułu niepełnosprawności i nieudolności życiowej wynikającej z choroby w następujących blokach tematycznych projektu:</p> <ul style="list-style-type: none"> - Usługi terapeutyczne i rehabilitacyjne, - Działania integracyjne ze środowiskiem lokalnym. 	Ośrodek Integracji i Rehabilitacji w Świeciu, ul. Wincentego 3	250.000,00	<p><u>Wskaźnik rezultatu</u></p> <p>Liczba wsparć w programie miejsc świadczenia usług społecznych istniejących po zakończeniu projektu – 1 szt.</p> <p><u>Wskaźnik produktu:</u> Liczba osób</p>	Protokół z zajęć z OHR, karty przyjęć do OHR, program zajęć i lista obecności.

			<ul style="list-style-type: none"> - Działania informacyjne i edukacyjne, - Poradnictwo psychologiczne, - Poradnictwo prawne. <p>Prognozowanym rezultatem projektu będzie:</p> <ul style="list-style-type: none"> - Przewidziane wykluczenie społecznego i środowiskowego, - Zwiększenie motywacji do samodzielnego działania, - Zwiększenie możliwości i umiejętności do wykonywania samodzielnie czynności dnia codziennego, - Podniesienie poczucia własnej wartości, - Zaspokojenie potrzeb towarzyskich, kulturalnych, prawnych i z zakresu wsparcia psychologicznego osób niepełnosprawnych i ich opiekunów, - Zwiększenie poczucia bezpieczeństwa osób niepełnosprawnych i ich opiekunów, - Integracja społeczna, - Ograniczenie osób korzystających ze środowiskowej pomocy społecznej w ludności ogółem na danym obszarze. 	<p>Zamek Krzyżacki w Świeciu</p> <p>siedziby przedsiębiorców</p> <p>OKSIR w Świeciu, ul. Wojska Polskiego 139</p>	150.000,00	<p>zagrożonych ubóstwem lub wykluczeniem społecznym objętych usługami społecznymi świadczonymi w interesie ogólnym w programie – 20 rodzin, czyli 60 osób</p>	
1	3. Wsparcie rodzin znajdujących się w trudnej sytuacji.	3. Trening aktywności zawodowej Środki własne oraz środki prywatne.	<p>Gmina Świecie – Ośrodek Pomocy Społecznej i Ośrodek Integracji i Rehabilitacji w Świeciu</p> <p>Celem projektu jest wsparcie osób ze środowisk zagrożonych ubóstwem lub wykluczeniem społecznym (bezrobotnych, uzależnionych od świadczeń pomocy społecznej) poprzez realizację następujących działań w ramach projektu:</p> <ul style="list-style-type: none"> - Trening podnoszenia kompetencji społecznych i zawodowych, - Indywidualna praca z doradcą zawodowym, - Indywidualna praca z psychologiem, - Wizyty studyjne, - Zajęcia aktywizacyjno – edukacyjne. <p>Prognozowanym rezultatem projektu będzie:</p> <ul style="list-style-type: none"> - Przewidziane wykluczenie zawodowemu i społecznemu, - Zwiększenie motywacji do samodzielnego działania, - Podniesienie poczucia własnej wartości, - Poprawa własnego wizerunku, - Rozwój indywidualnych umiejętności, - Określenie predyspozycji zawodowych, - Odbudowanie i podtrzymanie zdolności do samodzielnego świadczenia pracy na rynku pracy. 	<p>Zamek Krzyżacki w Świeciu</p> <p>siedziby przedsiębiorców</p> <p>OKSIR w Świeciu, ul. Wojska Polskiego 139</p>	150.000,00	<p><u>Wskaźnik rezultatu:</u></p> <p>Liczba osób zagrożonych ubóstwem lub wykluczeniem społecznym poszukujących pracy po opuszczeniu programu - 50 osób</p> <p><u>Wskaźnik produktu:</u></p> <p>Liczba osób zagrożonych ubóstwem lub wykluczeniem społecznym objętych wsparciem w programie – 50 osób</p>	Zaświadczenia o ukończeniu projektu, lista obecności.

				- Poszerzenie wiedzy na temat rynku pracy oraz nabycie umiejętności ułatwiających poruszanie się po rynku pracy. Projekt realizowany we współpracy z lokalnymi przedsiębiorcami					
KIERUNEK DZIAŁAŃ: III. Podniesienie poziomu życia mieszkańców OR w sferze społecznej, kulturalnej, technicznej i przestrzennej.									
Projekty podstawowe.									
1	5. Zagospodarowanie posiadanych przestrzeni zdegradowanych na cele rozwoju społecznego, kulturalnego i rekreacyjnego.	6. Ochrona dziedzictwa kulturowego i rozwój zasobów kultury poprzez zwiększenie wykorzystania istniejącego potencjału kulturowego Zamku Krzyżackiego w Świeciu 6.2 RPO, 4.4 RPO	P / T	Gmina Świecie	Zamek w Świeciu jest obiektem zabytkowym o znaczeniu regionalnym i wpisany jest do załącznika nr 6 (lista potencjalnych markowych produktów turystycznych woj.) Strategii rozwoju województwa kuj. - pom. do roku 2020 - Plan modernizacji 2020+. Projekt ma na celu remont Zamku Krzyżackiego, co przyczyni się do wykorzystania istniejącego zasobu dziedzictwa kulturowego i rozwoju społeczno-gospodarczego obszaru rewitalizacji – przestrzeni zdegradowanej. W ramach projektu planuje się wykonać następujących prac: - Odnowienie murów obwodowych Zamku, prace wykopaliskowe na dziedzińcu celem odkrycia piwnicy skrzydła wschodniego. Odkryte piwnice zostaną osuszone, poddane renowacji i będą stanowiły jeden z ważnych elementów edukacyjnych, turystycznych dla przyszłych odbiorców projektu. Na dziedzińcu nad piwnicą wschodnią powstanie platforma widokowa a w platformie wkomponowana zostanie zadaszona scena z oświetleniem, co umożliwi organizację imprez kulturalnych. W ramach prac planuje się również remont części zachowanych baszt. Dziedzinnic Zamku pokryty zostanie trawą, co ułatwi wszystkim odbiorcom zarówno dzieciom jak i dorosłym korzystanie z powstałej infrastruktury oraz organizację imprez kulturalnych. - Wykonanie nowego dachówką ceramiczną dachu, remont sklepienia jednej komory więzy głównej oraz remont ścian i sklepień piwnic w skrzydle północnym. Piwnica skrzydła północnego w okresie letnim będzie pełniła funkcje np. konferencyjne, wystawiennicze. W Zamku odnowione zostaną posadzki, ściany, wybudowane zostaną instalacje, powstana toaleta. Obiekt zostanie również zabezpieczony przed kradzieżą poprzez	Zamek Krzyżacki w Świeciu	7.500.000,00	Wskaźnik rezultatu: Liczba osób korzystających z rewitalizowanych obszarów bądź utworzonej/rekultywowanej przestrzeni w miastach – 15 000 osób Liczba osób korzystających z obiektów kultury objętych wsparciem – 15 000 osób Wskaźnik produktu: Liczba wspartych obiektów infrastruktury zlokalizowanych na rewitalizowanych obszarach – 1 szt. Liczba zabytków objętych wsparciem – 1 szt. Powierzchnia obszarów objętych rewitalizacją – 6,5 ha	Dokumentacja fotograficzna z realizacji tzw. działań miękkich na Zamku, protokół odbioru

			<p>m.in. zainstalowanie monitoringu. Dojazd oraz dojazd do Zamku m.in. dla obsługi obiektu zostaną dostosowane do potrzeb funkcjonowania obiektu.</p> <ul style="list-style-type: none"> - W kaplicy planuje się odbudowę sklepienia gotyckiego, które będą nawigowały do sklepienia średniowiecznego. Odnowiona kaplica stanie się miejscem organizacji koncertów. - Powstanie magazyn studyny nad kapitułarzem. Będzie to miejsce łączące w sobie kilka funkcji: magazynową (przechowywanie zbiorów i eksponatów obiektu), funkcję wystawienniczą dla publiczności, funkcję sali konferencyjnej oraz funkcję ochronną dla posiadanych zbiorów. <p>Odreastrowany kapitułarz pełnił będzie rolę sali wystawienniczej.</p> <ul style="list-style-type: none"> - Zakup wyposażenia – lunozy, systemy wystawiennicze, projektor itp. - Promocja Zamku. <p>Realizacja projektu wpłynie również na rozwój lokalnego rynku pracy. Dzięki realizacji projektu wzrosnie zatrudnienie na Zamku o 2 osoby. Obiekt będzie również dostosowany do potrzeb osób niepełnosprawnych.</p> <p>Projekt ma na celu zmniejszenie ubóstwa i wykluczenia społecznego w drodze aktywizacji społeczno-zawodowej, kształtowanie tożsamości społecznej i narodowej, budowanie poczucia więzi dzięki realizacji działań kulturalnych i społecznych na Zamku. Projekt przyczyni się do integrowania społeczności lokalnej dla której bardzo ważnym historycznym obiektem jest Zamek. Zaplanowane działania (zajęcia dla seniorów, zajęcia dla dzieci i młodzieży z rodzin zagrożonych ubóstwem lub wykluczeniem społecznym, zajęcia aktywizujące dla bezrobotnych i korzystających z pomocy społecznej, lekcje historii, archeologii, wystawy, koncerty o charakterze sakralnym, koncerty muzyki poważnej, imprezy okolicznościowe, lokalne, regionalne, krajowe i międzynarodowe) przyczynią się do rozwoju kompetencji społecznych i zawodowych i wzrostu integracji społecznej, a w konsekwencji do ogólnego rozwoju obszaru rewitalizacji i całej Gminy.</p>					
--	--	--	--	--	--	--	--	--

<i>Projekty uzupełniające</i>									
1	5. Zagospodarowanie posiadanych przestrzeni zdegradowanych na cele rozwoju społecznego, kulturalnego i rekreacyjnego.	7. Żyj kultura. Środki własne.	S	Gmina Świecie – OK SIR w Świeciu	Celem projektu jest aktywizacja kulturalna mieszkańców Świecia, realizacja projektów kulturalnych zapropionowanych przez mieszkańców wybranych w drodze głosowania przez mieszkańców Gminy. Projekty realizowane na OR będą premiowane punktowe, traktowane priorytetowo na etapie wyboru projektów. Prognozowany rezultat projektu będzie: - Aktywizacja środowisk ubogich w zakresie korzystania z dóbr kulturalnych, - Zwiększenie uczestnictwa środowisk wykluczonych w lokalnych wydarzeniach kulturalnych, - Przeciwdziałanie wykluczeniu społecznemu i kulturalnemu, - Podniesienie poziomu wiedzy i edukacji uczestników projektu, - Zaspokojenie potrzeb towarzyskich, kulturalnych uczestników projektu.	OK SIR w Świeciu, ul. Wojska Polskiego 139 Zamek Krzyżacki w Świeciu OR gminy Świecie	200.000	<u>Wskaźnik rezultatu</u> Liczba wspartych w programie miejsc świadczenia usług społecznych istniejących po zakończeniu projektu – 1 szt.	Dokumentacja fotograficzna z realizacji projektów kulturalnych, protokoł wyboru projektu.
1	4. Poprawa jakości i dostępu do usług społecznych, kulturalnych i edukacyjnych.	6. Ochrona dziedzictwa kulturalnego i rozwój zasobów kultury poprzez zwiększenie wykorzystania istniejącego potencjału kulturalnego Zamku Krzyżackiego w Świeciu 6.2 RPO, 4.4 RPO.	P / T	Gmina Świecie	Zamek w Świeciu jest obiektem zabytkowym o znaczeniu regionalnym i wpisany jest do załącznika nr 6 (lista potencjalnych markowych produktów turystycznych woj.) Strategii rozwoju województwa kuj.-pom. do roku 2020 - Plan modernizacji 2020+ Projekt ma na celu remont Zamku Krzyżackiego, co przyczyni się do wykorzystania istniejącego zasobu dziedzictwa kulturalnego i rozwoju społeczno-gospodarczego obszaru rewitalizacji – przestrzeni zdegradowanej. W ramach projektu planuje się wykonanie następujących prac: - Odnowienie murów obwodowych Zamku, prace wykopaliskowe na dziedzińcu celem odkrycia piwnicy skrzydła wschodniego. Odkryte piwnice zostaną osuszone, poddane renowacji i będą stanowiły jeden z ważnych elementów edukacyjnych, turystycznych dla przyszłych odbiorców projektu. Na dziedzińcu nad piwnicą wschodnią powstanie platforma widokowa a w platformę wykonana zostanie zadaszona scena z oświetleniem, co umożliwi organizację imprez kulturalnych. W ramach prac planuje się również remont części zachowanych baszt. Dziedzinniec Zamku pokryty	Zamek Krzyżacki w Świeciu	7.500.000,00	<u>Wskaźnik rezultatu:</u> Liczba osób korzystających z rewitalizowanych obszarów bądź utworzonej/rekultywowanej przestrzeni w miastach – 15 000 osób Liczba osób korzystających z obiektów kultury objętych wsparciem – 15.000 osób <u>Wskaźnik produktu:</u> Liczba wspartych obiektów infrastruktury zlokalizowanych na rewitalizowanych obszarach – 1 szt.	Dokumentacja fotograficzna z realizacji tzw. działań miękkich na Zamku, protokoł odbioru

			<p>zostanie trawą, co ułatwi wszystkim odbiorcom zarówno dzieciom jak i dorosłym korzystanie z powstałej infrastruktury oraz organizację imprez kulturalnych.</p> <p>- Wykonanie nowego krytego dachówką ceramiczną dachu, remont sklepienia jednej komory wieży głównej oraz remont ścian i sklepień piwnic w skrzydle północnym. Piwnica skrzydła północnego w okresie letnim będzie pełniła funkcje np. konferencyjne, wystawiennicze. W Zanku odnowione zostaną posadzki, ściany, wybudowane zostaną instalacje, powstaną toalety. Obiekt zostanie również zabezpieczony przed kradzieżą poprzez m.in. zainstalowanie monitoringu. Dojazd oraz dojście do Zanku m.in. dla obsługi obiektu zostaną dostosowane do potrzeb funkcjonowania obiektu.</p> <p>- W kaplicy planuje się odbudowę sklepień gotyckich, które będą nawiązywały do sklepienia średniowiecznego. Odnowiona kaplica stanie się miejscem organizacji koncertów.</p> <p>- Powstanie magazyn studyjny nad kapitułarem. Będzie to miejsce łączące w sobie kilka funkcji: magazynową (przechowywanie zbiorów i eksponatów obiektu), funkcję wystawienniczą dla publiczności, funkcję sali konferencyjnej oraz funkcję ochronną dla posiadanych zbiorów.</p> <p>Odstawiany kapitułarz pełnił będzie rolę sali wystawienniczej.</p> <p>- Zakup wyposażenia – lunoły, systemy wystawiennicze, projektor itp.</p> <p>- Promocja Zanku.</p> <p>Realizacja projektu wpłynie również na rozwój lokalnego rynku pracy. Dzięki realizacji projektu wzrośnie zatrudnienie na Zanku o 2 osoby. Obiekt będzie również dostosowany do potrzeb osób niepełnosprawnych.</p> <p>Projekt ma na celu zmniejszenie ubóstwa i wykluczenia społecznego w drodze aktywizacji społeczno-zawodowej, kształtowanie tożsamości społecznej i narodowej, budowanie poczucia więzi dzięki realizacji działań kulturalnych i społecznych na Zanku. Projekt przyczyni się do integrowania społeczności lokalnej dla której bardzo ważnym</p>	<p>Liczba zabytków objętych wsparciem- 1 szt.</p> <p>Powierzchnia obszarów objętych rewitalizacją – 6,5 ha</p>
--	--	--	--	--

1	4. Poprawa jakości i dostępu do usług społecznych, kulturalnych i edukacyjnych.	4. Rozbórka części budynku oraz przebudowa i rozbudowa Ośrodka Rehabilitacji i Integracji 6.1.2 RPO	Gmina Świecie	<p>historycznie obiektem jest Zamek. Zaplanowane działania (zajęcia dla seniorów, zajęcia dla dzieci i młodzieży z rodzin zagrożonych ubóstwem lub wykluczeniem społecznym, zajęcia aktywizujące dla bezrobotnych i korzystających z pomocy społecznej, lekcje historii, archeologii, wystawy, koncerty o charakterze sakralnym, koncerty muzyki poważnej, imprezy okolicznościowe, lokalne, regionalne, krajowe i międzynarodowe) przyczynia się do rozwoju kompetencji społecznych i zawodowych i wzrostu integracji społecznej, a w konsekwencji do ogólnego rozwoju obszaru rewitalizacji i całej Gminy.</p> <p>Głównym celem projektu jest zwiększony dostęp do usług społecznych. Przedmiotem projektu jest przebudowa i rozbudowa budynku Ośrodka Integracji i Rehabilitacji wraz z niezbędną infrastrukturą techniczną. Choć oferta Ośrodka jest szeroka, boryka się on z wieloma problemami: Z roku na rok przybywa rodzin z dziećmi korzystających z usług Ośrodka. Baza lokalowa, która dysponuje obecnie Ośrodek jest niewystarczająca. Budynek nie spełnia norm w zakresie termomodernizacji oraz nie jest dostosowany do obecnie obowiązujących przepisów ochrony przeciwpożarowej oraz wymogów higieniczno-sanitarnych. Wentylacja budynku jest niewystarczająca dla potrzeb użytkowników. Elewacja budynku jest zniszczona i wymaga modernizacji, w murach pojawiły się pęknięcia. Budynek nie jest dostosowany do potrzeb osób niepełnosprawnych, w szczególności osób z problemami w zakresie poruszania się.</p> <p>Planowana jest rozbórka części budynku, przebudowa i rozbudowa siedziby Ośrodka z dostosowaniem obiektu do potrzeb osób niepełnosprawnych wraz z zakupem wyposażenia niezbędnego do prowadzenia działań z zakresu integracji społecznej i walki z wykluczeniem społecznym. Planowane jest dostosowanie infrastruktury do osób niepełnosprawnych, zwiększenie powierzchni i rozszerzenie oferty działań. Rozbudowa Ośrodka pozwoli na rozszerzenie działań integracyjnych na rzecz rodzin z</p>	Ośrodek Integracji i Rehabilitacji w Świeciu, ul. Św. Wincentego 3	1 410 289,28	<p><u>Wskaźnik rezultatu:</u> Liczba osób korzystających z nowych lub zaadaptowanych budynków przeznaczonych na cele usług świadczonych na poziomie lokalnych społeczności 230 osób (w tym z OR 20% tj. 46 osób)</p> <p><u>Wskaźnik produktu:</u> Liczba obiektów dostosowanych do potrzeb osób z niepełnosprawnościami – 1 szt.</p> <p>Liczba nowych lub zaadaptowanych budynków przeznaczonych na cele usług świadczonych na poziomie lokalnej</p>	Protokół odbioru, dziennik bieżącego korzystania z obiektu, listy uczestników zajęć
---	---	---	---------------	---	--	--------------	--	---

1	4. Poprawa jakości i dostępu do usług społecznych, kulturalnych i edukacyjnych.	8. Nowe możliwości w kształceniu. 10.02 RPO	S	Gmina Świecie – OOIW w Świeciu.	<p>Głównym celem projektu jest poprawa potencjału edukacyjnego, wzrost wiedzy i umiejętności oraz zdiagnozowanie dysfunkcji utrdujących naukę u 1172 uczniów w dziewięciu szkołach w Gminie.</p> <p>Zaplanowane wsparcie obejmuje:</p> <ul style="list-style-type: none"> -indywidualizację zajęć dla uczniów, - realizację zajęć dla uczniów szczególnie zdolnych oraz zajęcia wyróżniające dla uczniów z trudnościami i dysfunkcjami. <p>- realizacja zajęć z zakresu doradztwa zawodowego, - doskonalenie kompetencji n-II.</p> <p>- wykorzystanie narzędzi TIK w dydaktyce.</p>	Gmina Świecie szkoł podstawowych	2.266.982,00	<u>Wskaźnik rezultatu</u> Liczba nauczycieli, którzy uzyskali kwalifikacje lub nabyl kompetencje po opuszczeniu programu – 96 osób	Liczba uczniów, którzy nabyl kompetencje	Lista obecności, umowy uczestnicwa, certyfikaty.									
1	4. Poprawa jakości i dostępu do usług społecznych, kulturalnych i edukacyjnych.	7. Żyj kultura. Środki własne.	S	Gmina Świecie – OKSIR w Świeciu	<p>Celem projektu jest aktywizacja kulturalna mieszkańców Świecia, realizacja projektów kulturalnych proponowanych przez mieszkańców w wybranych w drodze głosowania przez mieszkańców Gminy. Projekty realizowane na OR będą premiowane punktowe, traktowane priorytetowo na etapie wyboru projektów.</p> <p>Prognozowanym rezultatem projektu będzie:</p> <ul style="list-style-type: none"> - Aktywizacja środowisk ubogich w zakresie korzystania z dóbr kulturalnych. - Zwiększenie uczestnictwa środowisk wykluczonych w lokalnych wydarzeniach kulturalnych. -Przeciwdziałanie wykluczeniu społecznemu i kulturalnemu, - Podniesienie poziomu wiedzy i edukacji uczestników projektu, - Zaspokojenie potrzeb towarzyskich, kulturalnych uczestników projektu. 	OKSIR w Świeciu, ul. Wojska Polskiego 139 Zamek Krzyżacki w Świeciu OR gminy Świecie.	200.000	<u>Wskaźnik rezultatu</u> Liczba wspartych w programie miejsc świadczenia usług społecznych istniejących po zakończeniu projektu – 1 szt.	Liczba osób uczestniczących w projekcie – 500 osób	<u>Wskaźnik produktu:</u> Liczba osób uczestniczących w projekcie – 500 osób	Dokumentacja fotograficzna z realizacji projektów kulturalnych, protokoł wyboru projektu.								
Projekty uzupełniające																			
					<p>dziećmi niepełnosprawnymi, tak aby zapewnić im lepszy strzał, a rodzicom umożliwić działania wspierające i ułatwiające funkcjonowanie w społeczeństwie. Przewiduje się także termomodernizację istniejącego obiektu, przebudowę przyłączy: wodociągowego, kanalizacji sanitarnej, energetycznego, gazowego i telekomunikacyjnego, budowę infrastruktury komunikacyjnej. Izn. nawierzchni utwardzonych: chodników, miejsc postojowych oraz wykonania trawników i zieleni niskiej na terenie niezabudowanym.</p> <p>Realizacja inwestycji przyzwymy się do poszerzenia oferty usług aktywnej integracji.</p>														

		Gmina Świecie	<ul style="list-style-type: none"> - Zakup niezbędnego wyposażenia do realizacji zajęć terapeutycznych i rekreacyjnych, - Zakup wyżywienia dla uczestników. - Zorganizowanie dowozu uczestników do miejsc realizacji zajęć – basen, teatr, kino, filharmonia. - Zorganizowanie wyjazdów rekreacyjnych w plener na łono natury. - Prowadzenie zajęć z zakresu wsparcia psychologicznego i terapeutycznego. - Organizacja efektywnego spędzania czasu wolnego. Prognozowanym rezultatem projektu będzie: - Przeciwdziałanie wykluczeniu społecznemu i środowiskowemu, - Zwiększenie motywacji do samodzielnego działania, - Zaspokojenie potrzeb towarzyskich, kulturalnych i rekreacyjnych osób starszych, - Rozwijanie i utrzymanie zainteresowań, - Podniesienie poczucia własnej wartości. - Poprawa samopoczucia i integracja społeczna. 	Krzyżacki w Świeciu	1 410 289,28	<u>Wskaźnik produktu:</u> Liczba osób zagrożonych lub ubóstwem lub wykluczeniem społecznym objętych usługami społecznymi świadczonymi w interesie ogólnym w programie – 100 osób,	
3. Wsparcie rodzin znajdujących się w trudnej sytuacji.	4. Rozbiórka części budynku oraz przebudowa i rozbudowa Ośrodka Rehabilitacji i Integracji 6.1.2 RPO	T	Głównym celem projektu jest zwiększony dostęp do usług społecznych. Przedmiotem projektu jest przebudowa i rozbudowa budynku Ośrodka Integracji i Rehabilitacji wraz z niezbędną infrastrukturą techniczną. Choć oferta Ośrodka jest szeroka, boryka się on z wieloma problemami. Z roku na rok przybywa rodzin z dziećmi korzystających z usług Ośrodka. Baza lokalowa, która dysponuje obecnie Ośrodek jest niewystarczająca. Budynek nie spełnia norm w zakresie termomodernizacji oraz nie jest dostosowany do obecnie obowiązujących przepisów ochrony przeciwpożarowej oraz wymogów higieniczno-sanitarnych. Wentylacja budynku jest niewystarczająca dla potrzeb użytkowników. Elewacja budynku jest zniszczona i wymaga modernizacji, w murach pojawiły się pęknięcia. Budynek nie jest dostosowany do potrzeb osób niepełnosprawnych, w szczególności osób z problemami w zakresie poruszania się. Planowana jest rozbiorca części budynku, przebudowa i rozbudowa siedziby Ośrodka z dostosowaniem obiektu do potrzeb osób niepełnosprawnych wraz z zakupem wyposażenia	Ośrodek Integracji i Rehabilitacji w Świeciu, ul. Św. Wincentego 3		<u>Wskaźnik rezultatu:</u> Liczba osób korzystających z nowych lub zmodernizowanych budynków przeznaczonych na cele usług świadczonych na poziomie lokalnych społeczności 230 osób (w tym z OR 20% tj. 46 osób) <u>Wskaźnik produktu:</u> Liczba obiektów dostosowanych do potrzeb osób z niepełnosprawnościami – 1 szt.	Protokół odbioru, dziennik bieżącego korzystania z obiektu, listy uczestników zajęć.

				<p>niezbędnego do prowadzenia działań z zakresu integracji społecznej i walki z wykluczeniem społecznym. Planowane jest dostosowanie infrastruktury do osób niepełnosprawnych, zwiększenie powierzchni i rozszerzenie oferty działań. Rozbudowa Ośrodka pozwoli na rozszerzenie działań integracyjnych na rzecz rodzin z dziećmi niepełnosprawnymi tak, aby zapewnić im lepszy strzał, a rodzicom umożliwić działania wspierające i ułatwiające funkcjonowanie w społeczeństwie. Przewiduje się także termomodernizację istniejącego obiektu, przebudowę przyłączy: wodociągowego, kanalizacji sanitarnej, energetycznego, gazowego i telekomunikacyjnego, budowę infrastruktury komunikacyjnej, tzn. nawierzchni utwardzonych: chodników, miejsc postojowych oraz wykonania trawników i zieleni niskiej na terenie niezabudowanym.</p> <p>Realizacja inwestycji przyczyni się do poszerzenia oferty usług aktywnej integracji.</p>			<p>Liczba nowych lub zaadaptowanych budynków przeznaczonych na cele usług świadczonych na poziomie lokalnej społeczności – 1 szt.</p>	
				<p>Problemy uzpełniające</p> <p>Celem projektu jest</p> <ul style="list-style-type: none"> - wsparcie osób i rodzin, u których stwierdzono bezradność w sprawach opiekuńczo-wychowawczych; - stworzenie zintegrowanego systemu wsparcia seniorów i niepełnosprawnych, - doskonalenie systemu świadczenia usług opiekuńczych i specjalistycznych usług opiekuńczych. <p>- aktywizacja rodzin i środowiska sąsiedzkiego w zaspokojeniu niezbędnych potrzeb życiowych osób starszych i niesamodzielnych poprzez objęcie wsparciem.</p> <p>Prognozowanym rezultatem projektu będzie:</p> <ul style="list-style-type: none"> - utworzenie wypożyczalni sprzętu (w tym pielęgnacyjnego, rehabilitacyjnego i medycznego) niezbędnego do opieki nad osobami niesamodzielnymi i osobami z niepełno sprawnościami. - zorganizowanie kompleksowego program usług społecznych. 			<p>Wskaźniki: rezultatu: Liczba wsparć w programie miejsc świadczenia usług społecznych istniejących po zakończeniu projektu - 1 szt.</p> <p>Wskaźnik produktu: Liczba osób zagrożonych ubóstwem lub wykluczeniem społecznym objętych usługami społecznymi świadczonymi w interesie ogólnym w programie --</p>	<p>Dok. potwierdzające zakup sprzętu, program zajęć, lista obecności seniorów.</p>
3. Wsparcie rodzin znajdujących się w trudnej sytuacji.	2. Usługi społeczne dla każdego. 9.3.2 RPO	S	Gmina Świecie – Ośrodek Pomocy Społecznej		OPS w Świeciu ul. Gen. Hallera	1 668 151,20		
1					OKSIR w Świeciu, ul. Wojska Polskiego 139			
					OHR Świecie ul. Św. Wincentego 3			
					Zamek Krzyżacki w Świeciu			

3. Wsparcie rodzin znajdujących się w trudnej sytuacji.	5. Bliskość sięg rodzinny – działania profilaktyczne mające na celu wsparcie rodzin, w sprawowaniu opieki nad osobami z niepełnosprawnością 9.3.2 RPO	Gmina Świecie – Ośrodek Integracji i Rehabilitacji w Świeciu.	<p>Celem projektu jest wsparcie rodzin z osobą niepełnosprawną w integracji ze środowiskiem lokalnym, w budowaniu samodzielności umożliwiającej ograniczenie kosztów stała ze środowiskowej pomocy społecznej poprzez działania mające na celu zapobieganie pogłębiania się wykluczeniu społecznemu i środowiskowemu, z tytułu niepełnosprawności i nieudolności życiowej wynikającej z choroby w następujących blokach tematycznych projektu:</p> <ul style="list-style-type: none"> - Usługi terapeutyczne i rehabilitacyjne, - Działania integracyjne ze środowiskiem lokalnym, - Działania informacyjne i edukacyjne, - Poradnictwo psychologiczne, - Poradnictwo prawne. <p>Prognozowanym rezultatem projektu będzie:</p> <ul style="list-style-type: none"> - Przeciwdziałanie wykluczeniu społecznemu i środowiskowemu, - Zwiększenie motywacji do samodzielnego działania, - Zwiększenie możliwości i umiejętności do wykonywania samodzielnie czynności dnia codziennego, - Podniesienie poczucia własnej wartości, - Zaspokojenie potrzeb towarzyskich, kulturalnych, prawnych i z zakresu wsparcia psychologicznego osób niepełnosprawnych i ich opiekunów, - Zwiększenie poczucia bezpieczeństwa osób niepełnosprawnych i ich opiekunów, - Integracja społeczna, - Ograniczenie osób korzystających ze środowiskowej pomocy społecznej w ludności ogółem na danym obszarze. 	Ośrodek Integracji i Rehabilitacji w Świeciu, ul. Św. Wincentego 3	250.000,00	316 osób. <u>Wskaźnik rezultatu</u>	Protokół z zajęć z OIR, karty przyjęć do OIR, program zajęć i lista obecności.
<p>1</p> <p>Zródło: <i>Opracowanie własne.</i></p> <p>Należy dodać, że dwa z założonych projektów Gmina już realizuje i pozyskała dofinansowanie na realizację działań. Są to następujące projekty:</p> <p>- Rozbówka części budynku oraz przebudowa i rozbudowa Ośrodka Rehabilitacji i Integracji - Projekt uzyskał dofinansowanie ze środków RPO W K-P, w ramach konkursu Nr RPKP.06.01.02-IZ.00-04-067/16. Gmina Świecie rozstrzygnęła przetarg, jest w trakcie przekazywania placu budowy Wykonawcy,</p>							

- **Nowe możliwości w kształceniu** Projekt uzyskał dofinansowanie ze środków RPO W K-P w ramach konkursu Nr RPKP.10.02.0-IZ.00-04-026/16. Gmina Świecie jest w trakcie naboru uczestników do realizacji zaplanowanych działań.

Projekt Usługi społeczne dla każdego - został złożony do Urzędu Marszałkowskiego w odpowiedzi na konkurs Nr RPKP.09.03.02-IZ.00-04-118/17, obecnie oczekujemy na rozstrzygnięcie w zakresie przyznania dofinansowania środków RPO W K-P w ramach środków EFS.

Projekt Żyj kulturą finansowany ze środków własnych jest w trakcie opracowywania specyfikacji oraz planowania w budżecie Gminy na rok 2018 środków finansowych na realizację działań.

Projekt Ochrona dziedzictwa kulturowego i rozwój zasobów kultury poprzez zwiększenie wykorzystania istniejącego potencjału kulturowego Zamku Krzyżackiego w Świeciu jest w trakcie opracowywania dokumentacji technicznej, w marcu 2018 roku Gmina przewiduje złożenie wniosku o pozwolenie na budowę oraz aplikowanie środków pomocowe z RPO W K-P.

Pozostałe projekty: **Bliskość siłą rodziny – działania profilaktyczne mające na celu wsparcie rodzin, w sprawowaniu opieki nad osobami z niepełnosprawnością oraz Do seniora z czułością i cierpliwością - edycja II** przewidywane do realizacji ze wsparciem zewnętrznym są w trakcie opracowywania dokumentacji niezbędnej do złożenia wniosku o dofinansowanie. W przypadku nie otrzymania zewnętrznych środków finansowych Gmina planuje realizację tych projektów ze środków własnych.

Nie podjęto jeszcze prac nad projektem **Training aktywności zawodowej** przewidywanym do realizacji w 2019 r.

9. Mechanizmy zapewnienia komplementarności między poszczególnymi projektami/przedsięwzięciami rewitalizacyjnymi oraz pomiędzy działaniami różnych podmiotów i funduszy na obszarze objętym programem rewitalizacji

9.1 Komplementarność głównych przedsięwzięć rewitalizacyjnych

W programie rewitalizacji w odniesieniu do projektów, które będą finansowane ze środków na rewitalizację (Działanie 6.2 RPO WK-P) zastosowano tzw. formułę projektów zintegrowanych, która polega na tym, że w przypadku realizacji projektów infrastrukturalnych współfinansowanych ze środków Europejskiego Funduszu Rozwoju Regionalnego (EFRR), planuje się we wspartej infrastrukturze realizować projekty „miękkie” finansowane m. in. ze środków Europejskiego Funduszu Społecznego (EFS), ukierunkowane na rozwiązywanie zdiagnozowanych problemów społecznych występujących na obszarze wskazanym do rewitalizacji. **Wszystkie wskazane projekty infrastrukturalne będą wykonywane, aby później możliwa była realizacja projektów społecznych.** Wsparta infrastruktura jest niezbędna do prawidłowego przeprowadzenia rewitalizacji społecznej. Najpierw zrealizowany zostanie projekt infrastrukturalny, a następnie objęta wsparciem infrastruktura będzie wykorzystywana do realizacji projektów społecznych.

Przykład:

Projekt wiodący (infrastrukturalny): Rozbiórka części budynku oraz przebudowa i rozbudowa Ośrodka Rehabilitacji i Integracji.

Projekt uzupełniający (społeczny): Bliskość siłą rodziny – działania profilaktyczne mające na celu wsparcie rodzin w sprawowaniu opieki nad osobami z niepełnosprawnością.

Przykład:

Projekt wiodący (infrastrukturalny): Ochrona dziedzictwa kulturowego i rozwój zasobów kultury poprzez zwiększenie wykorzystania istniejącego potencjału kulturowego Zamku Krzyżackiego w Świeciu.

Projekt uzupełniający (społeczny): Żyj kulturą – środki własne.

Uzasadnienie komplementarności: Zintegrowanie powyższych projektów polegać będzie na tym, że we wspartej w ramach rewitalizacji infrastrukturze, tj. na Zamku Krzyżackim realizowane będą wskazane projekty społeczne oraz cały szereg innych działań społeczno-kulturalnych prowadzonych przez m.in. Gminę, instytucje kultury. Realizacja projektu infrastrukturalnego jest niezbędna dla późniejszej realizacji działań społecznych mających na celu wyprowadzenie obszaru ze stanu kryzysowego. Obecnie na obszarze rewitalizacji brakuje miejsca do prowadzenia działań z zakresu aktywizacji społeczno - zawodowej. Projekt uzupełniający ma na celu remont istniejącego Zamku Krzyżackiego, co przyczyni się do wykorzystania istniejącego potencjału społecznego i kulturalnego tego miejsca. Projekt ma na celu kształtowanie tożsamości społecznej i narodowej, budowanie poczucia więzi narodowej, poprawę sytuacji osób zagrożonych ubóstwem lub wykluczeniem społecznym (seniorów, bezrobotnych, korzystających z pomocy społecznej) dzięki realizacji działań podnoszących kompetencje zawodowe i społeczne, działań kulturalnych. Projekt przyczyni się do integrowania społeczności lokalnej, dla której bardzo ważnym historycznie obiektem jest Zamek Krzyżacki.

Zintegrowanie powyższych projektów polegać będzie na tym, że we wspartej w ramach rewitalizacji infrastrukturze, tj. w Ośrodku Integracji i Rehabilitacji realizowane będą wskazane projekty społeczne

oraz cały szereg innych działań społecznych prowadzonych przez Gminę na rzecz osób wykluczonych.

9.2 Komplementarność problemowa

Realizacja projektów rewitalizacyjnych spowoduje wyeliminowanie lub złagodzenie konkretnych problemów, których występowanie zostało zdiagnozowane na terenie objętym rewitalizacją oraz które stały się podstawą do wskazania danych terenów jako zdegradowanych. W poniższej tabeli zostały wskazane poszczególne projekty rewitalizacyjne, które są odpowiedzią na problemy zdiagnozowane na obszarze rewitalizacji. Należy wskazać, że program rewitalizacji wykazuje zgodność z dokumentami strategicznymi m. in. na poziomie lokalnym (co zostało wskazane w rozdziale 1), tak więc już na poziomie programowania rewitalizacji została zapewniona komplementarność problemowa. W poniższej tabeli zostały wskazane poszczególne projekty rewitalizacyjne, które są odpowiedzią na problemy zdiagnozowane na obszarze rewitalizacji.

Tabela 25. Powiązanie projektów rewitalizacyjnych ze zdiagnozowanymi problemami na obszarze rewitalizacji

Problemy występujące na obszarze rewitalizacji	Projekt odpowiadający na problem
Pogłębiające się zjawisko wykluczenia społecznych osób starszych	Do seniora z czułością i cierpliwością - edycja II . Usługi społeczne dla każdego.
Pogłębiające się zjawisko wykluczenia społecznego z tytułu ubóstwa	Usługi społeczne dla każdego. Bliskość siłą rodziny – działania profilaktyczne mające na celu wsparcie rodzin w sprawowaniu opieki nad osobami z niepełnosprawnością.
Wysoki poziom bezrobocia wśród mieszkańców OR	Trening aktywności zawodowej.
Niski poziom aktywności zawodowej wśród mieszkańców OR	Trening aktywności zawodowej
Niski poziom aktywności kulturalnej wśród mieszkańców OR	Żyj kulturą. Ochrona dziedzictwa kulturowego i rozwój zasobów kultury poprzez zwiększenie wykorzystania istniejącego potencjału kulturowego Zamku Krzyżackiego w Świeciu.
Niski poziom kształcenia wśród mieszkańców OR	Nowe możliwości w kształceniu.
Niewykorzystanie potencjału OR pod względem kulturalnym, turystycznym, społecznym i technicznym	Żyj kulturą. Ochrona dziedzictwa kulturowego i rozwój zasobów kultury poprzez zwiększenie wykorzystania istniejącego potencjału kulturowego Zamku Krzyżackiego w Świeciu. Bliskość siłą rodziny – działania profilaktyczne mające na celu

	wsparcie rodzin w sprawowaniu opieki nad osobami z niepełnosprawnością. Rozbiórka części budynku oraz przebudowa i rozbudowa Ośrodka Rehabilitacji i Integracji.
Niedobór terenów rekreacyjnych dla mieszkańców OR	Ochrona dziedzictwa kulturowego i rozwój zasobów kultury poprzez zwiększenie wykorzystania istniejącego potencjału kulturowego Zamku Krzyżackiego w Świeciu.
Niewłaściwe zagospodarowanie przestrzeni zdegradowanej	Ochrona dziedzictwa kulturowego i rozwój zasobów kultury poprzez zwiększenie wykorzystania istniejącego potencjału kulturowego Zamku Krzyżackiego w Świeciu.
Niewystarczające wykorzystanie bazy lokalowej pod działalność społeczną	Rozbiórka części budynku oraz przebudowa i rozbudowa Ośrodka Rehabilitacji i Integracji. Ochrona dziedzictwa kulturowego i rozwój zasobów kultury poprzez zwiększenie wykorzystania istniejącego potencjału kulturowego Zamku Krzyżackiego w Świeciu.
Zły stan techniczny obiektów publicznych – niedostosowanie obiektów pod potrzeby osób niepełnosprawnych i niesamodzielnych	Rozbiórka części budynku oraz przebudowa i rozbudowa Ośrodka Rehabilitacji i Integracji. Ochrona dziedzictwa kulturowego i rozwój zasobów kultury poprzez zwiększenie wykorzystania istniejącego potencjału kulturowego Zamku Krzyżackiego w Świeciu.

Źródło: Opracowanie własne.

Zaplanowane projekty rewitalizacyjne dopełniają się tematycznie, a program rewitalizacji będzie oddziaływał na obszar rewitalizacji w niezbędnych aspektach (tj. społecznym i przestrzennie-funkcjonalnym). Tym samym prowadzona rewitalizacja ma charakter kompleksowy, a nie fragmentaryczny, a realizowane projekty doprowadzą wskazany obszar do pożądanego stanu, o którym mowa w rozdziale 7. *Cele rewitalizacji i kierunki działań*. Podczas podejmowania strategicznych decyzji przez samorząd lokalny na innych polach, pod uwagę brane będą zaplanowane działania rewitalizacyjne, aby zapewnić lepszą koordynację tematyczną i organizacyjną działań administracji.

9.3 Komplementarność przestrzenna

Projekty rewitalizacyjne będą realizowane na obszarze rewitalizacji, natomiast zasięg ich oddziaływania będzie dużo większy niż wyznaczony obszar rewitalizacji, gdyż z efektów rewitalizacji infrastrukturalnej (Ośrodka Integracji i Rehabilitacji oraz Zamku Krzyżackiego) będą korzystać nie tylko mieszkańcy obszaru rewitalizacji, ale całej Gminy, a także powiatu, województwa i kraju (dot. Zamku).

Ośrodek Integracji i Rehabilitacji jest jedyną tego typu placówką nie tylko w Gminie, ale w całym Powiecie. Odbiorcami usług są przede wszystkim mieszkańcy miasta Świecie (ok. 90% korzystających rodzin). Dzięki realizacji projektu powstanie nowoczesny obiekt, świadczący usługi w środowisku lokalnym i odpowiadający na potrzeby lokalne w zakresie aktywizowania środowiska lokalnego w działaniach reintegracji społecznej i zawodowej, wyzwalania inicjatyw i pomoc w działaniach samo wspierających rodzinę, prowadzenia rehabilitacji i reedukacji dzieci.

Zamek w Świeciu jest obiektem zabytkowym o znaczeniu regionalnym i wpisany jest do załącznika nr 6 (lista potencjalnych markowych produktów turystycznych województwa kujawsko-pomorskiego) Strategii rozwoju województwa kujawsko-pomorskiego do roku 2020 - Plan modernizacji 2020+. Wsparcie tego obiektu przyczyni się do rozwoju zasobów kultury poprzez lepsze wykorzystanie istniejącego potencjału kulturowego województwa kujawsko-pomorskiego. Dzięki efektywnemu wykorzystaniu zasobów gminy Świecie wzrośnie potencjał województwa.

Dzięki tak dużemu promieniowaniu zaplanowanych projektów zapewnione zostanie, że program rewitalizacji będzie efektywnie oddziaływał na całą Gminę i region. Projekty te będą mieć pozytywny wpływ na obszar i mieszkańców Gminy, przyczynią się do zwiększenia integracji, aktywizacji społeczności lokalnej i poczucia wspólnoty. Prowadzone działania nie spowodują przenoszenia problemów z obszarów rewitalizacji na inne obszary. Nie będą również prowadzić do niepożądanych efektów społecznych takich jak segregacja społeczna i wykluczenie. Komplementarność przestrzenna programu rewitalizacji oznacza również, że zawarte w nim ustalenia będą miały wpływ na politykę przestrzenną Gminy (miejscowe plany zagospodarowania przestrzennego oraz studium uwarunkowań i kierunków zagospodarowania przestrzennego).

Podczas tworzenia, a także na etapie realizacji programu rewitalizacji Gmina bierze pod uwagę wzajemne powiązania pomiędzy projektami realizowanymi na obszarze rewitalizacji, jak i poza nim. Dzięki osadzeniu struktury zarządzania programem rewitalizacji w ramach Urzędu Miejskiego w Świeciu zapewnione zostało, że wszelkie działania podejmowane w Gminie na rzecz lokalnej społeczności, przestrzeni i gospodarki zostaną skoordynowane. Podmiot zarządzający rewitalizacją w Gminie przed podjęciem decyzji o realizacji innych inwestycji niewskazanych w programie będzie sprawdzał czy planowane przedsięwzięcie jest zgodne z założeniami programu rewitalizacji. W razie stwierdzenia niezgodności podjęte zostaną odpowiednie działania celem dostosowania danego przedsięwzięcia tak, aby nie kolidowało ono z celami programu rewitalizacji. Poszczególne projekty rewitalizacyjne wzajemnie się dopełniają i zachodzi pomiędzy nimi efekt synergii.

9.4 Komplementarność proceduralno-instytucjonalna

Przedstawiony w rozdziale 12. *System zarządzania realizacją programu rewitalizacji* został zaprojektowany w taki sposób, aby zapewnić efektywne współdziałanie różnych instytucji na jego rzecz oraz wzajemne uzupełnianie się i spójność procedur. System zarządzania programem rewitalizacji został osadzony w systemie działania i zarządzania Gminy, w związku z czym zapewniona jest komplementarność proceduralna i instytucjonalna. W realizacji programu rewitalizacji oprócz Gminy będą uczestniczyć również inne podmioty – Ośrodek Integracji i Rehabilitacji w Świeciu oraz Ośrodek Kultury, Sportu i Rekreacji w Świeciu. Ponadto program rewitalizacji jest powiązany z innymi dokumentami strategicznymi Gminy, co zostało wykazano w rozdziale 1. Wskazane w programie przedsięwzięcia będą realizowały cele zawarte w tych dokumentach.

9.5 Komplementarność źródeł finansowania

Projekty rewitalizacyjne zawarte w niniejszym programie będą finansowane w oparciu o uzupełniające się środki z Europejskiego Funduszu Rozwoju Regionalnego (EFRR) i Europejskiego Funduszu Społecznego (EFS) oraz środki własne wnioskodawców poszczególnych projektów. Wnioskodawcy na etapie realizacji poszczególnych przedsięwzięć będą starali się pozyskać wsparcie ze strony sektora przedsiębiorstw i zaangażowanie środków prywatnych w rewitalizację. Nie wyklucza się nawiązania takiej współpracy w przyszłości i realizacji projektów finansowanych ze środków publicznych i prywatnych.

9.6 Komplementarność międzyokresowa

Przedsięwzięcia zawarte w niniejszym programie są wyrazem kontynuacji polityki prowadzonej przez Gminę w poprzednim okresie programowania. Tym samym zachowana jest ciągłość programowa polegająca na kontynuacji i rozwijaniu wsparcia z polityk spójności 2007-2013. W perspektywie 2007-2013 Gmina również prowadziła procesy rewitalizacyjne, a sam program rewitalizacji stanowi aktualizację „Lokalnego Programu Rewitalizacji na lata 2008-2017” przyjętego uchwałą Rady Miejskiej w Świeciu nr 206/08 z dnia 29 grudnia 2008 r. Ww. LPR został zaktualizowany w 2009 r. (Uchwała Nr 258/09 Rady Miejskiej w Świeciu z dnia 27 sierpnia 2009 r. w sprawie zatwierdzenia zaktualizowanego Lokalnego Programu Rewitalizacji Miasta Świecie na lata 2008-2017) oraz w 2012 r. (Uchwała Nr 169/12 Rady Miejskiej w Świeciu z dnia 30 sierpnia 2012 r. w sprawie zatwierdzenia zaktualizowanego Lokalnego Programu Rewitalizacji Miasta Świecie na lata 2008-2017). Obszar rewitalizacji w poprzedniej perspektywie finansowej był tożsamy z obszarem wskazanym w niniejszym programie i obejmował Śródmieście i Stare Miasto w Świeciu. Na wskazanym obszarze rewitalizacji zostały zrealizowane następujące projekty rewitalizacyjne:

- „Rewitalizacja Miasta Świecie. Stworzenie centrum turystyczno-rekreacyjnego i gospodarczego poprzez odnowę, poprawę funkcjonalności i właściwe zagospodarowanie przestrzeni śródmiejskiej” - Projekt zrealizowany został w ramach działania 7.1 Rewitalizacja zdegradowanych dzielnic miast, Regionalnego Programu Operacyjnego Województwa Kujawsko-Pomorskiego na lata 2007-2013, Koszt całkowity zadania 15 625 930,13 zł, dofinansowanie z EFRR 5 351 328,45 zł. Celem projektu było ożywienie Śródmieścia Świecia oraz stworzenie centrum wypoczynku i rekreacji atrakcyjnego dla mieszkańców miasta i odwiedzających Świecie turystów. Celem projektu było również stworzenie centrum przyciągającego przedsiębiorców, centrum z odpowiednimi warunkami dla prowadzenia działalności gospodarczej. Dodatkowym celem projektu było również zwiększenie bezpieczeństwa publicznego na tym obszarze. W ramach prac wykonano m.in. nowe nawierzchnie na ulicach i drogach, przebudowano sieć deszczową, sanitarną, gazową, elektryczną. W obrębie Dużego i Małego Rynku posadzono nowe drzewa, krzewy, tak aby miejsca te stały się atrakcyjne dla osób korzystających ze zrewitalizowanej infrastruktury. Na placu Dużego Rynku wybudowano fontannę. W ramach projektu zainstalowano monitoring. Na Małym Rynku wybudowano toaletę miejską.

Obszar rewitalizacji wyznaczony w poprzednio obowiązującym programie rewitalizacji nadal cechuje się koncentracją negatywnych zjawisk społecznych i pozaspołecznych (co zostało wskazane w dalszej części niniejszego opracowania) dlatego też wymaga kontynuowania działań rewitalizacyjnych podjętych w okresie 2008-2017. Dla Gminy ważne są procesy rewitalizacyjne, dlatego też podejmuje się działania na rzecz dalszego wspierania obszarów znajdujących się w kryzysie, czego wyrazem jest aktualizacja programu rewitalizacji. Planowane działania z perspektywy 2014-2020 będą uzupełniały projekty z okresu 2007-2013 ponieważ będą:

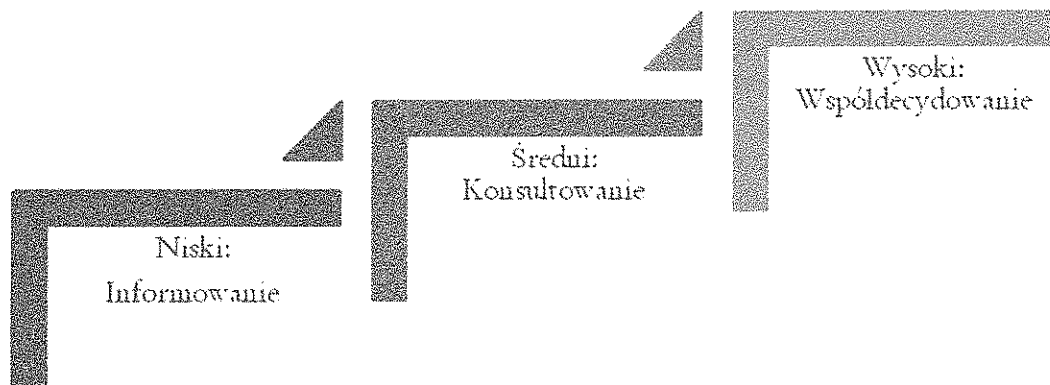
- prowadziły do dalszego rozwoju obszaru Śródmieścia i Starego Miasta w zakresie poprawy jakości infrastruktury służącej mieszkańcom,
- rozwijały kolejne potencjały występujące na tym obszarze,
- przyczyniały się do dalszego łagodzenia negatywnych zjawisk społecznych.

10. Mechanizmy włączenia interesariuszy w proces rewitalizacji

10.1. Interesariusze rewitalizacji

Partycypacja społeczna jest nieodłącznym elementem procesu rewitalizacji i stanowi fundament działań na każdym etapie tego procesu (diagnozowanie, programowanie, wdrażanie, monitorowanie). Partycypacja powinna być ukierunkowana na możliwie dojrzałe formy uczestnictwa społeczności w podejmowaniu decyzji, które jej dotyczą.

Schemat 4. Stopień zaangażowania interesariuszy w partycypację społeczną



Źródło: Opracowanie własne.

Ideą rewitalizacji jest wyprowadzenie ze stanu kryzysowego obszarów zdegradowanych, poprzez prowadzone w sposób kompleksowy, zintegrowane działania na rzecz lokalnej społeczności, przestrzeni i gospodarki, które są skoncentrowane terytorialnie i prowadzone przez interesariuszy rewitalizacji na podstawie Lokalnego Programu Rewitalizacji. **Podmioty zaliczane do interesariuszy rewitalizacji to:**

- Mieszkańcy obszaru rewitalizacji oraz właściciele, użytkownicy wieczystości nieruchomości i podmioty zarządzające nieruchomościami znajdującymi się na tym obszarze,
- Mieszkańcy Gminy inni niż mieszkańcy obszaru rewitalizacji,
- Podmioty prowadzące lub zamierzające prowadzić działalność gospodarczą na terenie Gminy,
- Podmioty prowadzące lub zamierzające prowadzić działalność społeczną na terenie Gminy, w tym organizacje pozarządowe i grupy nieformalne,
- Jednostka samorządu terytorialnego i jej jednostki organizacyjne,
- Organy władzy publicznej.

W ramach partycypacji społecznej nie ograniczono się jedynie do informowania czy konsultowania podejmowanych przez lokalne władze działań, ale stosowano bardziej zaawansowane metody partycypacji, takie jak współdecydowanie i aktywne uczestnictwo w przygotowywaniu projektów zawartych w programie. **Partycypacja społeczna** obejmuje przygotowanie, prowadzenie i ocenę rewitalizacji w sposób zapewniający aktywny udział interesariuszy, poprzez udział w różnych formach konsultacji społecznych **na etapie diagnozowania i programowania oraz wdrażania i monitorowania.**

10.2 Partycypacja społeczna na etapie diagnozowania i programowania

Aktualizacja Lokalnego Programu Rewitalizacji na lata 2017-2023 została wypracowywana przez samorząd gminny i poddana dyskusji w oparciu o diagnozę lokalnych problemów: społecznych, gospodarczych, przestrzenno-funkcjonalnych, technicznych i środowiskowych. Prace nad przygotowaniem programu opierały się na współpracy ze wszystkimi grupami interesariuszy, w tym szczególnie ze społecznością zamieszkującą obszar rewitalizacji, przedsiębiorcami i organizacjami pozarządowymi oraz innymi użytkownikami obszaru.

Dla usprawnienia prac nad programem rewitalizacji i zapewnienia wymaganego poziomu jakości zarządzeniem Burmistrza Świecia nr 905/17 z dnia 8 czerwca 2017 r. został powołany zespół do spraw rewitalizacji. Jego zadaniem jest opracowanie aktualizacji programu rewitalizacji. W skład zespołu wchodzi 16 osób – przedstawiciele różnych wydziałów Urzędu Miejskiego. Powołano także Pełnomocnika ds. Rewitalizacji (Kierownik Wydziału Gospodarki, Rozwoju i Współpracy Zagranicznej), który nadzoruje proces opracowania i wdrażania programu rewitalizacji (Zarządzenie nr 906/17 Burmistrza Świecia z dnia 8 czerwca 2017 r.). Od tego momentu rozpoczęto prace nad aktualizacją LPR.

W celu zapewnienia wszystkim zainteresowanym łatwego i bezpośredniego dostępu do informacji o procesie rewitalizacji na stronie internetowej Gminy www.swiecie.eu stworzona została specjalna zakładka „Aktualizacja Lokalnego Programu Rewitalizacji”, pod którą publikowane są wszelkie informacje związane z rewitalizacją w gminie Świecie.

Zdjęcie 1. Informacje o rewitalizacji na stronie internetowej Gminy



Źródło: <http://www.swiecie.eu/pl/news/aktualizacja-lokalnego-programu-rewitalizacji>

W trakcie prac nad aktualizacją programu rewitalizacji przeprowadzono wśród mieszkańców badanie ankietowe. Ankieta była dostępna na stronie internetowej Gminy www.swiecie.eu. Celem badania było poznanie opinii mieszkańców na temat aktualnych problemów, czynników i zjawisk kryzysowych występujących na terenie Śródmieścia i Starego Miasta w Świeciu oraz potrzeb i oczekiwanych działań w zakresie rewitalizacji, mających na celu ożywienie społeczno-gospodarcze tego terenu. Pozyskane w ten sposób informacje posłużyły do opracowania szczegółowej diagnozy obszaru oraz określania problemów i potrzeb rewitalizacyjnych.

Na etapie diagnozowania i programowania przeprowadzono szereg konsultacji i spotkań z przedstawicielami różnych sektorów:

- 28 czerwca 2017 r. odbyło się spotkanie Społecznej Rady Gospodarczej Gminy Świecie, która skupia przedstawicieli dużego, średniego i małego biznesu z rynku lokalnego. Do członków SRG wystosowano imienne zaproszenia. Na spotkaniu przedstawiono ideę rewitalizacji, sposób przeprowadzenia wyznaczania OR oraz wysłuchano oczekiwań społecznych w zakresie rewitalizacji.
- 12 lipca 2017 r. odbyło się spotkanie z przedstawicielami organizacji pozarządowych. Zaproszenie na spotkanie rozesłano w formie mailowej i telefonicznej do 40 różnych organizacji. Celem spotkania było przedstawienie idei rewitalizacji, czym ona jest i co przyniesie dla Gminy oraz jakie są oczekiwania obywateli po rewitalizacji. Udział w dyskusji wzięli przedstawiciele Stowarzyszenia Wspierania Rozwoju Gospodarczego Ziemi Świeckiej „Inkubator Przedsiębiorczości”, Stowarzyszenia Razem dla Świecia, Polskiego Czerwonego Krzyża, Stowarzyszenia Kultury Fizycznej Yacht Club Morski Columbus w Świeciu, Lokalna Grupa Działania Gminy Powiatu Świeckiego. Na spotkaniu przedstawiono ideę rewitalizacji, sposób przeprowadzenia wyznaczania OR oraz wysłuchano oczekiwań społecznych w zakresie rewitalizacji. Odbyło się również spotkanie z sołtysami – przedstawicielami środowisk wiejskich, podczas którego zebrany przedstawiono ideę i cele prowadzenia rewitalizacji oraz dyskutowano nad potrzebami rewitalizacyjnymi.
- 29 sierpnia 2017 roku odbyło się spotkanie Grupy roboczej ds. Strategii Rozwoju Gminy Świecie, na którym przedstawiono ideę rewitalizacji oraz wskazano zakres prac wykonywanych w celu opracowania LPR.

W międzyczasie przeprowadzono szeroką kampanię ankietową oraz medialną, mającą na celu zgromadzić informacje od mieszkańców.

Ankiety na temat problemów, z jakimi borykają się mieszkańcy Gminy oraz ich oczekiwaniom:

- Zamieszczono na stronie www.swiecie.eu,
- przekazano bezpośrednio do instytucji: Ośrodka Pomocy Społecznej, Ośrodka Kultury Sportu i Rekreacji, Ośrodka Integracji i Rehabilitacji, Referatu Mieszkaniowego Urzędu Miejskiego w Świeciu. W tych miejscach w ramach bezpośrednich kontaktów z mieszkańcami zbierano informacje na etapie opracowywania LPR. Dodatkowo w Biurze Obsługi Mieszkańców oraz w Urzędzie Stanu Cywilnego i Spraw Obywatelskich wystawiono urny, do których mieszkańcy mogli składać wypełnione ankiety.

Informacje na temat przystąpienia do opracowania LPR oraz zaproszenie do uczestnictwa w konsultacjach zamieszczono:

- w tygodniku lokalnym - Express Bydgoski, dnia 21.06.2017 r.
- w gazecie codziennej – Gazeta Pomorska o zasięgu regionalnym, dn. 23.06.2017 r.
- w tygodniku o zasięgu regionalnym - Czas Świecia, 23.06.2017 r.

Badania wskaźników wraz z uwagami z konsultacji społecznych posłużyły do wskazania OR oraz oczekiwań mieszkańców w zakresie rewitalizacji. Do Gminy wpłynęło 2.000 ankiet.

Projekt programu rewitalizacji przed jego uchwaleniem został poddany pod konsultacje społeczne. Dokument był dostępny na stronie internetowej Gminy oraz w siedzibie Urzędu Miejskiego.

Informacja o opracowaniu LPR i wyznaczeniu obszaru rewitalizacji wraz z zaproszeniem do konsultacji zostały przedstawione w mediach:

- na stronie internetowej – www.swiecie.eu,
- na stronie internetowej – Świecie24,
- na stronie internetowej – Extraswiecie.pl
- w tygodniku o zasięgu lokalnym – Nowe Świecie, dn. 19.10.2017 r.,
- w tygodniku o zasięgu regionalnym – Czas Świecia, dn. 06.10.2017 r.,
- w miesięczniku o zasięgu lokalnym – Teraz Świecie, dn. 10.10.2017 r.
- w programie telewizyjnym „Po obu stronach Wisły” o zasięgu lokalnym i regionalnym – 10.2017 r.

Wszyscy zainteresowani mogli wyrazić swoją opinię i przekazać uwagi poprzez formularz konsultacji (wzór zawiera zał. nr 2).

W toku konsultacji wpłynęło szereg uwag, które zostały uwzględnione w dokumencie m.in.:

- pogłębiono analizę stanu kryzysowego w Gminie o obszary wiejskie,
- doprecyzowano zapisy w zakresie wizji rewitalizacji,
- doprecyzowano zapisy w zakresie celów ,
- wprowadzono nowe projekty.


Informacja o zakończeniu konsultacji i opracowaniu LPR po konsultacjach zostały zamieszczone:

- na stronie internetowej – www.swiecie.eu,
- na stronie internetowej – Świecie24,
- na stronie internetowej – Extraswiecie.pl,
- w tygodniku o zasięgu regionalnym – Czas Świecia,
- w gazecie codziennej o zasięgu regionalnym - Gazeta Pomorska.

Zostało zorganizowane spotkanie w siedzibie UM z przedstawicielami Społecznej Rady Gospodarczej – sfera biznesu, sołtysami – sfera wiejska, przedstawicielami organizacji pozarządowych, mieszkańcami oraz Zespołem ds. rewitalizacji.

Informacje bieżące na temat rewitalizacji są zamieszczane na stronie internetowej beneficjenta, www.swiecie.eu, w zakładce LPR.

Zdjęcie 2. O rewitalizacji na stronie internetowej



Wyrównać szanse



Jakie obszary Świecia najbardziej odstają pod względem jakości życia mieszkańców? Na to pytanie odpowie aktualizacja Lokalnego Programu Rewitalizacji.

Gmina ma już Lokalny Program Rewitalizacji Miasta Świecie na lata 2008-2017. Wymaga on jednak aktualizacji. Nowy dokument będzie obejmował lata 2017-2023.

- Kiedy w Świeciu mówimy o rewitalizacji, przeciętnemu mieszkańcowi zwykle kojarzy się to z pracami prowadzonymi kilka lat temu na starym mieście. Tym razem nie chodzi jednak o modernizację ulic, chodników i instalacji wodno-kanalizacyjnej - zaznacza Tadeusz Pogoda, burmistrz Świecia. - Celem projektu jest przeprowadzenia rewitalizacji społecznej, tam gdzie jest to najbardziej potrzebne. Chodzi tu przede wszystkim o określenie dostępu do kultury, edukacji, sportu i rekreacji. Ale nie tylko, bo jednym z zagadnień będzie także zanieczyszczenie powietrza.

Słabo na starym mieście

Znając rodzaj i zakres potrzeb, gmina będzie mogła przystąpić do realizacji konkretnych zadań, np. stworzenia centrum kulturalno-edukacyjnego czy dofinansowanie wymiany ogrzewania na bardziej ekologiczne.

Z dotychczasowego wstępnego rozpoznania wynika, że obszarem, gdzie jest najwięcej do zrobienia w tym zakresie jest stare miasto. Takie wnioski płyną z rozmów z pracownikami Ośrodka Pomocy Społecznej (niskie dochody mieszkańców) czy OKSiR-u (na zajęcia uczęszcza z tego terenu niewiele dzieci). Ostateczne wyniki będą jednak znane po przeprowadzeniu kompleksowych badań.

Zamek tętniący życiem

Gmina chciałaby, aby takim ośrodkiem kulturalno-edukacyjnym, promieniującym na stare miasto był zamek i jego otoczenie. Oczywiście po planowanej renowacji. Odbywałyby się tutaj festyny, zajęcia edukacyjne, warsztaty. Natomiast teren wokół zamku, po zagospodarowaniu, byłby idealnym miejscem do wypoczynku i rekreacji.

- Poszerzając horyzonty ludzi, rozbudzamy w nich ciekawość świata, chęć do poznawania czegoś nowego, do rozwijania się. A to z czasem zacznie procentować tym, że będą starali się wyrwać ze swojego dotychczasowego środowiska, by uczyć się lub podjąć pracę - argumentuje Tadeusz Rogoda.

W najbliższym czasie odbędą się konsultacje społeczne dotyczące przygotowywanego Lokalnego Programu Rewitalizacji. Opracowany dokument będzie stanowił podstawę do ubiegania się o przez gminę o środki unijne na realizację przedsięwzięć w ramach LPR.

Źródło: <http://www.swiecie.eu/pl/news/wyr%C3%B3wna%C4%87-szanse-0>

10.3 Partycypacja społeczna na etapie wdrażania i monitorowania

Po podjęciu uchwały przez Radę Miejską w sprawie uchwalenia Aktualizacji Lokalnego Programu Rewitalizacji na lata 2017-2023 i pozytywnej ocenie Instytucji Zarządzającej Regionalnym Programem Operacyjnym Województwa Kujawsko-Pomorskiego na lata 2016-2020, rozpocznie się etap wdrażania programu i monitorowanie postępów. Etap ten potrwa do roku 2023 lub wcześniejszego zrealizowania programu.

Na tym etapie ważną rolę będzie pełnił powołany przez Burmistrza Społeczny Komitet ds. rewitalizacji. Jego zadaniem będzie dostarczanie opinii i stanowisk, które mają pomóc w prawidłowym ukształtowaniu przebiegu procesu rewitalizacji. Na forum Komitetu prowadzone będą dyskusje na temat zaplanowanych w programie rozwiązań, sposobu ich realizacji oraz ewaluacji rewitalizacji. Komitet będzie stanowił organizacyjny łącznik między organami Gminy a pozostałymi interesariuszami rewitalizacji, stanowiąc środek **zapewnienia partycypacyjnego charakteru rewitalizacji**.

Z powodu niewielkiego zainteresowania różnych grup społecznych na etapie opracowywania dokumentu LPR w zakresie uczestnictwa w pracach nad programem podjęto decyzje o powołaniu Społecznego Komitetu ds. rewitalizacji na etapie wdrażania i monitorowania LPR, po jego pozytywnym uchwaleniu przez Radę Miejską w Świeciu oraz akceptacji przez Instytucję Zarządzającą.

Aby zapewnić i utrzymać zainteresowanie społeczeństwa rewitalizacją oraz zapewnić wszystkich interesariuszom wiedzę i możliwość uczestniczenia w procesie rewitalizacji, przez cały okres wdrażania prowadzone będą działania związane z informowaniem o realizacji przedsięwzięć zaplanowanych w programie, stanie wdrażania i realizacji programu. W celu zapewnienia każdemu zainteresowanemu dostępu do tych informacji i możliwość zgłaszania uwag stosowane będą następujące formy konsultowania/informowania: strona internetowa, spotkania z mieszkańcami.

Metodami badającymi poziom wdrażania programu będą – monitoring działań poprzez ankiety, audyt merytoryczny i finansowy Programu, spotkania Pełnomocnika ds. rewitalizacji oraz Zespołu ds. rewitalizacji z Komitetem społecznym.

11. Szacunkowe ramy finansowe w odniesieniu do podstawowych i uzupełniających projektów/ przedsięwzięć rewitalizacyjnych

Projekty/przedsięwzięcia rewitalizacyjne – harmonogram i szacunkowe ramy finansowe. – tabela 26

Lp.	Nazwa projektu/przedsięwzięcia	Lp.	Opis przedsięwzięcia	Opis przedsięwzięcia	Opis przedsięwzięcia	Opis przedsięwzięcia	Opis przedsięwzięcia	Opis przedsięwzięcia	Opis przedsięwzięcia	Opis przedsięwzięcia	Opis przedsięwzięcia	Opis przedsięwzięcia	Opis przedsięwzięcia	Opis przedsięwzięcia	Opis przedsięwzięcia	Opis przedsięwzięcia	Opis przedsięwzięcia	Opis przedsięwzięcia	Opis przedsięwzięcia	Opis przedsięwzięcia	Źródła finansowania		Opis przedsięwzięcia	Opis przedsięwzięcia	Opis przedsięwzięcia																					
																					Programy (finansowe)					Źródła finansowania		Opis przedsięwzięcia	Opis przedsięwzięcia	Opis przedsięwzięcia	Opis przedsięwzięcia	Opis przedsięwzięcia	Opis przedsięwzięcia	Opis przedsięwzięcia	Opis przedsięwzięcia	Opis przedsięwzięcia	Opis przedsięwzięcia	Opis przedsięwzięcia	Opis przedsięwzięcia	Opis przedsięwzięcia	Opis przedsięwzięcia	Opis przedsięwzięcia	Opis przedsięwzięcia	Opis przedsięwzięcia	Opis przedsięwzięcia	Opis przedsięwzięcia
																					Opis przedsięwzięcia	Opis przedsięwzięcia				Opis przedsięwzięcia	Opis przedsięwzięcia																			
1	2018-2019 r.	I. Do seniora z czułością i II.	S	1. Aktywizacja osób w wieku poprodukcyjnym. 3. Wsparcie rodzin znajdujących się w trudnej sytuacji.	Gmina Świecie – Ośrodek Pomocy Społecznej	250.000,00	85	212.500,00	212.500,00	budżet gm.: 37.500,00	9.3	9.3.2																																		
1	2019 r.	3. Trening aktywności zawodowej	S	2. Poprawa sytuacji osób mających problemy z podjęciem zatrudnienia. 3. Wsparcie rodzin znajdujących się w trudnej sytuacji.	Gmina Świecie – Ośrodek Pomocy Społecznej, Ośrodek Integracji i Rehabilitacji w Świeciu	150.000,00				budżet gm.: 130.000																																				

9 I – Śródmieście i Stare Miasto

10 S – społeczny, G-gospodarczy, Ś – środowiskowy, PF – przestrzenno-funkcjonalny, T - techniczny

			3. Wsparcie rodzin znajdujących się w trudnej sytuacji.																	
1	2017-2018 r.	4. Rozbiórka części budynku oraz przebudowa i rozbudowa Ośrodka Rehabilitacji i Integracji.	4. Poprawa jakości i dostępu do usług społecznych, kulturalnych i edukacyjnych.	Gmina Świecie	1.410.289,28	85	1.198.745,88			1.198.745,88	budżet gm.: 211.543,40		6.1	6.1.2	5.2					
1	2018-2020	6. Ochrona dziedzictwa kulturowego i rozwój zasobów kultury poprzez zwiększenie wykorzystania istniejącego potencjału kulturowego Zanku Krzyżackiego w Świeciu	4. Poprawa jakości i dostępu do usług społecznych, kulturalnych i edukacyjnych. 5. Zagospodarowanie posiadanych przestrzemi zdegradowanych na cele rozwoju społecznego, kulturalnego i rekreacyjnego.	Gmina Świecie	7.500.000,00	85	6.375.000,00			6.375.000	budżet gm.: 1.125.000,00		6.2, 4.4		7					

Urzupełniające projekty/przedsięwzięcia rewitalizacyjne – harmonogram i szacunkowe ramy finansowe.

1	2018-2019 r.	2. Usługi społeczne dla każdego.	1. Aktywizacja osób w wieku poprodukcyjnym. 2. Poprawa sytuacji osób mających problemy z podjęciem zatrudnienia. 3. Wsparcie rodzin	Gmina Świecie – Ośrodek Pomocy Społecznej	1.668.151,20	85	1.417.928,52	1.417.928,52			budżet gm.: 250.222,68		9.3	9.3.2						
---	--------------	----------------------------------	---	--	--------------	----	--------------	--------------	--	--	---------------------------	--	-----	-------	--	--	--	--	--	--

				znajdujących się w trudnej sytuacji.															
1	2018 – 2020 r.	5. Bliskość siła rodziny – działania profilaktyczne mające na celu wsparcie rodzin, w sprawowaniu opieki nad osobami z niepełnosprawnością	S	4. Poprawa jakości i dostępu do usług społecznych, kulturalnych i edukacyjnych.	Gmina Świecie – Ośrodek Integracji i Rehabilitacji w Świeciu	250.000,00	85	212.500,00	212.500,00			budżet gm.: 375.000,00		9.3	9.3.2				
1	2018 r.	7. Żyj kulturą	S	4. Poprawa jakości i dostępu do usług społecznych, kulturalnych i edukacyjnych. 5. Zagospodarowanie posiadanych przestrzeni zdegradowanych na cele rozwoju społecznego, kulturalnego i rekreacyjnego.	Gmina Świecie – Ośrodek Kultury, Sportu i Rekreacji w Świeciu	200.000,00						budżet gm.: 200.000,00							
1	2018 – 2019 r.	8. Nowe możliwości w kształceniu.	S	4. Poprawa jakości i dostępu do usług społecznych, kulturalnych i edukacyjnych. 3. Wsparcie rodzin znajdujących się w trudnej sytuacji.	Gmina Świecie – Ośrodek Oświaty i Wychowania w Świeciu	2.266.982,00	85	1.926.934,70	1.926.934,70			budżet gm.: 340.047,30		10.02	10.02				

12. System zarządzania realizacją programu rewitalizacji

12.1 Podmioty uczestniczące w realizacji programu rewitalizacji i ich zadania

Przygotowanie, koordynowanie i tworzenie warunków do prowadzenia rewitalizacji, a także jej prowadzenie w zakresie właściwości Gminy, stanowią jej zadania własne. Wszelkie koszty związane z zarządzaniem programem będą pokrywane z budżetu Gminy. Jednym z kluczowych czynników sukcesu programu rewitalizacji jest sprawna koordynacja działań i sprawny przepływ informacji pomiędzy podmiotami zaangażowanymi w jego realizację. Istotą procesu rewitalizacji jest prowadzenie przez interesariuszy skoordynowanych działań na rzecz lokalnej społeczności, przestrzeni i gospodarki. Charakterystyka interesariuszy i mechanizmy partycypacyjne opisane zostały w rozdziale 10.

Głównymi podmiotami zaangażowanymi w proces przygotowania i wdrożenia programu są: Burmistrz Świecia, Pełnomocnik ds. Rewitalizacji, Zespół ds. rewitalizacji, interesariusze rewitalizacji, Rada Miejska.

Tabela 27. Najważniejsze zadania podmiotów uczestniczących w procesie przygotowania i wdrażania programu rewitalizacji

Podmiot	Zadania
Burmistrz Świecia	<ul style="list-style-type: none">▪ Zarządzanie procesem rewitalizacji – wydawanie Zarządzeń, powoływanie zespołów, komitetów i Pełnomocnika,▪ Nadzór nad pracownikami UM zaangażowanymi w realizację Programu▪ Koordynowanie całego procesu rewitalizacji – analiza sprawozdań i informacji z realizacji Programu składanych przez Pełnomocnika i Zespół ds. rewitalizacji,▪ Podejmowanie decyzji strategicznych - finansowych, personalnych.▪ Zapewnienie środków na realizację Programu w działaniach Gminy oraz w dokumentach – budżet Gminy, Wieloletnia Prognoza Finansowa.▪ Wystąpienie z wnioskiem do Rady Miejskiej o podjęcie uchwały w sprawie przystąpienia do opracowania Lokalnego Programu Rewitalizacji, a następnie w sprawie jego uchwalenia,▪ Wystąpienie z wnioskiem do Rady Miejskiej o zmianę Lokalnego Programu Rewitalizacji,▪ Wprowadzanie na sesje projektów Uchwał,▪ Zapewnienie zgodności innych podejmowanych działań z programem rewitalizacji.

Podmiot	Zadania
Pełnomocnik ds. Rewitalizacji	<ul style="list-style-type: none"> ▪ Współpraca z Zespołem ds. rewitalizacji, mieszkańcami oraz przedstawicielami władz miejskich w celu opracowania LPR, ▪ Współpraca ze Społecznym Komitetem ds. rewitalizacji, ▪ Współpraca z firmą zewnętrzną wspierającą Gminę w przygotowaniu dokumentu, ▪ Prowadzenie analiz służących wyznaczeniu obszaru zdegradowanego i obszaru rewitalizacji, ▪ Organizacja i przeprowadzenie konsultacji społecznych, ▪ Analiza wyników konsultacji społecznych, ▪ Nadzór nad prawidłowym opracowaniem dokumentu, ▪ Nadzór nad wdrażaniem LPR zgodnie z zapisami Programu, ▪ Monitoring prawidłowości realizacji Programu, ▪ Występowanie do Burmistrza o konieczność zmian w Programie, ▪ Informowanie Burmistrza o realizacji Programu., problemach we wdrażaniu Programu, ▪ Sporządzanie analiz z wdrażania Programu, ▪ Przedstawienie informacji o stopniu realizacji LPR, problemach, sukcesach Programu Rady Miejskiej, ▪ Przygotowywanie projektów Uchwał, ▪ Sporządzeniu lub zmianie lokalnego programu rewitalizacji, ocenie aktualności i stopnia jego realizacji.
Zespół ds. rewitalizacji	<ul style="list-style-type: none"> ▪ Współpraca z Pełnomocnikiem ds. rewitalizacji, ▪ Realizacja założeń PR zgodnie z prawem i wiedzą merytoryczną poszczególnych członów Zespołu, ▪ Współpraca z interesariuszami rewitalizacji, ▪ Współpraca ze Społecznym Komitetem ds. rewitalizacji. ▪ Przygotowanie dokumentacji i rozwiązań merytorycznych w celu pozyskania środków realizację założonych projektów oraz ▪ Wdrażanie projektów i przedsięwzięć rewitalizacyjnych, w zakresie kompetencji poszczególnych członków Zespołu.
Rada Miejska	<ul style="list-style-type: none"> ▪ Zatwierdzenie i uchwalenie Lokalnego Programu Rewitalizacji, ▪ Uchwalanie zmian Lokalnego Programu Rewitalizacji, ▪ Podjęcie uchwały o uchyleniu Lokalnego Programu Rewitalizacji w całości lub w części w przypadku stwierdzenia osiągnięcia celów rewitalizacji w nim zawartych, ▪ Podjęcie uchwał umożliwiających realizację Programu pod względem finansowym i technicznym ▪ Zapewnienie zgodności innych podejmowanych działań z programem rewitalizacji,

Podmiot	Zadania
	<ul style="list-style-type: none"> ▪ Nadzór nad Burmistrzem w zakresie realizacji Programu.
Spółeczny Komitet ds. Rewitalizacji	<ul style="list-style-type: none"> ▪ Komitet wspiera działania Burmistrza Świecia w obszarze rewitalizacji w zakresie wdrażania i monitoringu realizacji Programu, ▪ Stanowi forum współpracy i dialogu interesariuszy z organami Gminy, a także sprawuje funkcje opiniodawczo–doradcze w sprawach związanych z wdrażaniem Lokalnego Programu Rewitalizacji oraz oceną przebiegu procesu rewitalizacji, ▪ Komitet reprezentuje mieszkańców i innych interesariuszy, lokalne środowiska gospodarcze, organizacje pozarządowe. ▪ Komitet uprawniony jest do wyrażania opinii oraz podejmowania inicjatyw rozwiązań odnoszących się do rewitalizacji, ▪ Komitet uczestniczy w opiniowaniu projektów uchwał Rady Miejskiej i zarządzeń Burmistrza związanych z rewitalizacją
Interesariusze rewitalizacji (m. in. mieszkańcy, grupy nieformalne, organizacje pozarządowe, lokalni liderzy, przedsiębiorcy)	<ul style="list-style-type: none"> ▪ Aktywny udział w pracach związanych z opracowaniem i wdrażaniem programu rewitalizacji oraz jego realizacją, m. in. poprzez udział w spotkaniach dotyczących rewitalizacji, opiniowanie sposobu wdrażania programu i realizacji poszczególnych zadań. ▪ Wskazywanie potrzeb rewitalizacyjnych.

Źródło: Opracowanie własne

12.2 Sposób koordynacji działań podmiotów uczestniczących w programie rewitalizacji

Koordynatorem całego procesu rewitalizacji jest Urząd Miejski w Świeciu, który jako instytucja samorządowa posiada odpowiedni potencjał organizacyjny oraz doświadczenie niezbędne do realizacji tego zadania. Do realizacji zadań związanych z rewitalizacją Burmistrz Świecia zarządzeniem nr 905/17 z dnia 8 czerwca 2017 r. powołał zespół do spraw rewitalizacji. W skład zespołu wchodzi 16 osób – przedstawiciele różnych wydziałów Urzędu Miejskiego. Powołano także Pełnomocnika ds. Rewitalizacji (Kierownik Wydziału Gospodarki, Rozwoju i Współpracy Zagranicznej), który nadzoruje proces opracowania i wdrażania programu rewitalizacji (Zarządzenie nr 906/17 Burmistrza Świecia z dnia 8 czerwca 2017 r.)

Do koordynowania działań wyznaczony jest Pełnomocnik ds. rewitalizacji wspierany przez Zespół ds. rewitalizacji.

Tabela 28. Najważniejsze zadania podmiotu koordynującego działania w programie rewitalizacji.

Podmiot	Zadania
Pełnomocnik ds. rewitalizacji z Zespołem ds.	<ul style="list-style-type: none"> ▪ Opracowanie zasad i organizacja sprawnej współpracy ze wszystkimi podmiotami zaangażowanymi w realizację programu,

Rewitalizacji	<ul style="list-style-type: none"> ▪ Koordynowanie działań projektowych wymagających jednoczesnego zaangażowania jednostek i spółek Gminy/miasta oraz strony społecznej, ▪ Współpraca ze Społecznym Komitetem ds. Rewitalizacji w sprawach związanych z prowadzeniem i oceną rewitalizacji, ▪ Inicjowanie projektów ujętych w programie poprzez rezerwowanie środków w budżecie Gminy, składanie wniosków i pozyskiwanie środków zewnętrznych na ich realizację, ▪ Opiniowanie propozycji zmian w budżecie Gminy odnośnie wartości zadań realizowanych w ramach programu, ▪ Ocena projektów zgłoszonych do realizacji na obszarze objętym rewitalizacją pod kątem osiągnięcia celów programu, ▪ Przygotowywanie projektów aktualizacji programu, w tym w szczególności wykazu projektów, ▪ Promocja programu oraz stworzenie systemu informacji o programie i jego zasadach, ▪ Wdrażanie systemu monitorowania rzeczowego i finansowego dla programu, ▪ Dokonywanie okresowych przeglądów realizacji projektów, w tym wizyty na miejscu, ▪ Opracowanie systemu sprawozdawczości z realizacji programu, ▪ Sporządzanie raportów okresowych oraz raportu końcowego z realizacji programu.
---------------	--

Źródło: Opracowanie własne.

Głównym zadaniem wszystkich podmiotów zaangażowanych w proces rewitalizacji jest ukierunkowanie, kontrolowanie i ocena z punktu widzenia zapewnienia pełnej spójności z dokumentami strategicznymi. Jest to wyjątkowo istotne z uwagi na znaczenie realizacji programu dla sprawnej implementacji pozostałych instrumentów rozwoju Gminy, a także np. dla możliwości pozyskiwania środków z funduszy strukturalnych, itp.

12.3 System informacji i promocji

Partycypacja społeczności lokalnej (szczegółowo opisana w rozdziale 10) na każdym etapie powstawania i realizacji programu rewitalizacji odgrywa niezmiernie istotną rolę, dostarczając najbardziej rzetelnych informacji na temat problemów, potrzeb oraz potencjałów danego obszaru, które nie są możliwe do uzyskania na podstawie jedynie analizy danych statystycznych. Zaangażowanie na każdym etapie interesariuszy zainteresowanych udziałem w programie (m.in. organizacji pożytku publicznego, stowarzyszeń, przedsiębiorców, mieszkańców) umożliwi im aktywny udział w planowaniu i wdrażaniu zmian społecznych, gospodarczych i infrastrukturalnych zgodnie z ich potrzebami i interesami. Dlatego też niezbędne jest umożliwienie wymiany informacji i dyskusji o kształcie, jaki powinna przybrać rewitalizacja za pomocą różnorodnych instrumentów promocyjnych i informacyjnych.

Działania informacyjne i promocyjne są nierozdzielnie związane z mechanizmami włączenia interesariuszy w proces rewitalizacji. Aby udział lokalnej społeczności w tworzeniu i wdrażaniu programu przyniósł spodziewane efekty, planuje się realizację następujących działań:

- Organizację spotkań z Komitetem Społecznym ds. rewitalizacji na etapie wdrażania i monitorowania Programu,

- Publikacja informacji na temat realizacji Programu na stronie internetowej Gminy oraz w lokalnych mediach elektronicznych oraz prasowych,
- Publikowaniu ogłoszeń o projektach / przedsięwzięciach realizowanych w ramach rewitalizacji na stronie internetowej Gminy oraz w lokalnych mediach elektronicznych oraz prasowych,
- Zamieszczenie oznaczeń promocyjnych na obiektach, w których będą realizowane działania w związku z rewitalizacją,
- Wydanie publikacji na zakończenie realizacji projektu podsumowującej efekty realizacji Lokalnego Programu Rewitalizacji.

Dzięki tak zorganizowanej informacji i promocji społeczność lokalna zyska możliwość aktywnego udziału w tworzeniu wizji obszaru zdegradowanego po rewitalizacji, kontroli społecznej nad procesem realizacji programu.

Wszelkie formy partycypacji społecznej, w połączeniu z formami informacji i promocji, mają na celu pobudzenie i aktywizację społeczności na rzecz rozwoju tak, aby wszelkie podejmowane działania prowadziły do urzeczywistnienia wizji obszaru po rewitalizacji.

12.4 Ramowy harmonogram realizacji programu

Ramowy harmonogram realizacji Aktualizacji Lokalnego Programu Rewitalizacji na lata 2017-2023 obejmuje okres od 2017 r., kiedy zostały rozpoczęte prace nad programem do końca 2023 r., czyli do planowanego zakończenia realizacji projektów wynikających z programu.

W ramach programu planuje się realizację następujących projektów/przedsięwzięć:

Do seniora z czułością i cierpliwością - edycja II - przewidywany termin realizacji projektu 2018-2019 r. Obecnie Gmina opracowuje wniosek o dofinansowanie.

Trening aktywności zawodowej - przewidywany termin realizacji projektu 2019 r.

Rozbiórka części budynku oraz przebudowa i rozbudowa Ośrodka Rehabilitacji i Integracji - przewidywany termin realizacji projektu 2017-2018 r. Projekt jest w trakcie realizacji, uzyskał dofinansowanie ze środków RPO W K-P, w ramach konkursu Nr RPKP.06.01.02-IZ.00-04-067/16. Gmina Świecie rozstrzygnęła przetarg, jest w trakcie przekazywania placu budowy Wykonawcy.

Ochrona dziedzictwa kulturowego i rozwój zasobów kultury poprzez zwiększenie wykorzystania istniejącego potencjału kulturowego Zamku Krzyżackiego w Świeciu - przewidywany termin realizacji projektu 2018-2020 r. Projekt jest w trakcie opracowywania, na marzec 2018 roku gmina Świecie przewiduje złożenie wniosku o pozwolenie na budowę. W roku 2018 Gmina planuje złożyć wniosek o częściowe dofinansowanie projektu w ramach działania 4.4, zgodnie z warunkami kwalifikowalności kosztów oraz w ramach działania 6.2, zgodnie z zapisami dotyczącymi rewitalizacji.

Usługi społeczne dla każdego - przewidywany termin realizacji projektu 2018-2019 r. Projekt został złożony do Urzędu Marszałkowskiego w odpowiedzi na konkurs Nr RPKP.09.03.02-IZ.00-04-118/17, obecnie oczekujemy na rozstrzygnięcie w zakresie przyznania dofinansowania środków RPO W K-P w ramach środków EFS.

Bliskość siłą rodziny – działania profilaktyczne mające na celu wsparcie rodzin, w sprawowaniu opieki nad osobami z niepełnosprawnością - przewidywany termin realizacji projektu 2018-2019 r. Obecnie Gmina opracowuje wniosek o dofinansowanie.

Żyj kulturą - przewidywany termin realizacji projektu 2018r. Obecnie Gmina opracowuje specyfikację konkursu.

Nowe możliwości w kształceniu - przewidywany termin realizacji projektu 2018-2019 r. Projekt jest w trakcie realizacji, uzyskał dofinansowanie ze środków RPO W K-P w ramach środków EFS, w ramach konkursu Nr RPKP.10.02.0-IZ.00-04-026/16. Gmina Świecie jest w trakcie naboru uczestników do realizacji zaplanowanych działań.

Szczegółowe informacje na temat realizacji programu wynikają z rozdziału 11. Szacunkowe ramy finansowe w odniesieniu do podstawowych i uzupełniających projektów/przedsięwzięć rewitalizacyjnych.

13. System monitoringu, oceny skuteczności działań i system wprowadzania zmian

13.1 System monitoringu i oceny skuteczności działań

Monitorowanie postępów realizacji oparte będzie na stałym pozyskiwaniu i analizowaniu danych dotyczących realizacji poszczególnych projektów. Bieżąca i systematyczna analiza danych ilościowych i jakościowych osiągniętych w trakcie realizacji projektu i porównanie ich z zaplanowanymi w programie, pozwoli na wykrycie rozbieżności oraz umożliwi odpowiednio wczesną korektę możliwych do przewidzenia komplikacji. Zastosowane będą trzy formy monitoringu: monitorowanie postępu prac, monitorowanie środków finansowych projektu i monitorowanie osiągania założonych celów oraz wskaźników rewitalizacji. **Podmiotem odpowiedzialnym za prowadzenie monitoringu i ocenę skuteczności działań oraz wprowadzaniem modyfikacji w reakcji na zmiany będzie Pełnomocnik ds. Rewitalizacji, we współpracy z Zespołem ds. rewitalizacji.**

Monitoring rzeczowy obejmuje proces realizacji i polegać będzie przede wszystkim na bieżącej kontroli zakresu merytorycznego prowadzonych działań oraz harmonogramu wdrażania projektu na podstawie pomiarów osiągania założonych rezultatów oraz wskaźników realizacji i ich analizy, a także weryfikacji przedmiotowej zgodności z założeniami gminnego programu rewitalizacji.

Monitoring finansowy obejmuje zarządzanie środkami przyznanymi na realizację programu i jest podstawą oceny sprawności ich wydatkowania. Polegać będzie na bieżącej kontroli finansowych aspektów inwestycji: przepływów gotówkowych i poziomu wykorzystania funduszy w poszczególnych kategoriach budżetowych, weryfikacji kwalifikowalności kosztów oraz gromadzeniu informacji o źródłach finansowania programu i stopniu wykorzystania dotacji. Istotnym elementem będzie również kontrola wykonania wzajemnych rozliczeń i zobowiązań z podwykonawcami, ewentualnymi partnerami, uczestnikami projektu i pracownikami oraz weryfikacja finansowej zgodności z założeniami programu.

Monitoring osiągnięcia celów rewitalizacji będzie polegał na monitorowaniu czy założone cele rewitalizacji są osiągnięte tzn. czy problemy będące podstawą wyznaczenia obszaru rewitalizacji ulegają zmniejszeniu lub rozwiązaniu. W tym celu zgodnie z „Zasadami programowania.” **raz na 2 lata Gmina będzie przekazywała do IZ RPO sprawozdanie** zawierające informacje o **zmianie stanu kryzysowego**, na podstawie którego wskazano obszar rewitalizacji (w tym informacje o wskaźnikach będących podstawą wyznaczenia obszaru zdegradowanego). Sprawozdanie będzie określać zarówno bazowe, jak i aktualne wartości wskaźników/kryteriów wyznaczających obszar rewitalizacji. Dane do przygotowywania sprawozdania będą pozyskiwane z odpowiednich wydziałów Urzędu Miejskiego w Świeciu i jednostek organizacyjnych Gminy, a także z Powiatowego Urzędu Pracy w Świeciu oraz Komendy Powiatowej Policji w Świeciu i Głównego Urzędu Statystycznego. Przygotowywane będą również dla IZ RPO **sprawozdania kwartalne dotyczące osiągniętych wskaźników produktu i rezultatu** z SZOOP RPO WK-P w odniesieniu do realizowanych projektów. Dane do przygotowywania tych sprawozdań będą pozyskiwane z dokumentacji dotyczącej danego projektu.

Wyłącznym zadaniem Pełnomocnika ds. Rewitalizacji będzie zdawanie Burmistrzowi corocznych raportów z realizacji programu rewitalizacji. Będą one składane na koniec pierwszego kwartału następującego po danym roku kalendarzowym, za który jest sporządzany raport. Taki raport będzie zawierał informacje o zadaniach zaplanowanych na dany rok, które udało się zrealizować, o trudnościach i problemach, jakie wystąpiły podczas wdrażania programu wraz z propozycją ich uniknięcia w przyszłości, plan działań na kolejny rok, aktualne wartości wskaźników celu rewitalizacji oraz fakultatywnie propozycje zmian programu. Dane do przygotowywania raportu będą pozyskiwane z odpowiednich wydziałów Urzędu Miejskiego w Świeciu i jednostek organizacyjnych Gminy, a także z Powiatowego Urzędu Pracy w Świeciu oraz Komendy Powiatowej Policji w Świeciu i Głównego Urzędu Statystycznego. W sytuacji, gdy z 2 kolejnych raportów będzie wynikało, że sytuacja na obszarze rewitalizacji nie ulega poprawie (nie poprawiają się wartości badanych wskaźników), podjęte zostaną odpowiednie działania celem wprowadzenia stosownych zmian w programie rewitalizacji. Propozycję zmian w programie rewitalizacji przygotowuje Pełnomocnik ds. Rewitalizacji wraz ze Zespołem ds. Rewitalizacji po konsultacjach ze Społecznym Komitetem ds. Rewitalizacji. Następnie zostaną przeprowadzone konsultacje społeczne zmian programu ze wszystkimi grupami interesariuszy. Zmieniony program w wersji po konsultacjach zostanie przedłożony Radzie Miejskiej celem uchwalenia.

13.2 System wprowadzania modyfikacji w reakcji na zmiany w otoczeniu programu

Ze względu na cel i charakter program rewitalizacji ma formułę otwartą, tzn., że w przypadku zmiany wymogów prawnych, pojawiania się nowych problemów oraz wykreowania nowych projektów – będzie on aktualizowany. Sytuacje, w których konieczna może być zmiana programu to m.in.:

- Brak wpływu na rozwiązywanie/zmniejszanie problemów będących podstawą wyznaczenia obszaru zdegradowanego, brak osiągnięcia założonych celów, brak pozytywnych zmian na obszarze rewitalizacji.
- Zmiana aktualnych warunków sytuacji społeczno-gospodarczej Gminy,
- Nowo zidentyfikowane potrzeby i oczekiwania mieszkańców obszarów kryzysowych,
- Wzrost bądź spadek poziomu zaangażowania podmiotów lokalnych w planowane działania,

- Konieczność dostosowania działań do możliwości budżetu Gminy oraz dostępności środków zewnętrznych.

Zmiana programu nastąpi w trybie, w jakim był on uchwalony.

14. Ocena oddziaływania na środowisko

Zgodnie z ustawą z dnia 3 października 2008 r. o udostępnianiu informacji o środowisku i jego ochronie, udziale społeczeństwa w ochronie środowiska oraz ocenach oddziaływania na środowisko, projekt Aktualizacji Lokalnego Programu Rewitalizacji na lata 2017-2023 został przedłożony Regionalnemu Dyrektorowi Ochrony Środowiska w Bydgoszczy oraz Państwowemu Wojewódzkiemu Inspektorowi Sanitarnemu w Bydgoszczy celem uzgodnienia konieczności przeprowadzenia strategicznej oceny oddziaływania na środowisko.

Załączniki

Załącznik 1. Wzór formularza konsultacji



MINISTERSTWO
ROZWOJU



WOJEWÓDZTWO
KUJAWSKO-POMORSKIE

Unia Europejska
Fundusz Spójności



FORMULARZ KONSULTACJI SPOŁECZNYCH

dotyczący projektu Aktualizacji Lokalnego Programu Rewitalizacji na lata
2017-2023

....., dnia 2017 r.

CZĘŚĆ I - DANE UCZESTNIKA KONSULTACJI SPOŁECZNYCH

Imię i nazwisko:

Nazwa organizacji:

Adres korespondencyjny:

Telefon/ e-mail:

CZĘŚĆ II – TREŚĆ UWAG

Lp.	Część dokumentu, którego dotyczy uwaga	Treść proponowanej uwagi	Uzasadnienie

Wyrażam zgodę na gromadzenie, przetwarzanie i przekazywanie moich danych osobowych, zbieranych w celu przeprowadzenia konsultacji społecznych dotyczących projektu programu współpracy zgodnie z Ustawą z dnia 29 sierpnia 1997r. o ochronie danych osobowych (Dz. U. z 2016 r., poz. 922 t.j.).

.....

Projekt jest realizowany przy współfinansowaniu ze środków Unii Europejskiej,
w ramach Programu Operacyjnego Pomoc Techniczna 2014-2020

Źródło: Opracowanie własne.

Spis map

Mapa 1. Podział miasta Świecie na jednostki.....	29
Mapa 2. Obszar zdegradowany w Świeciu.....	35
Mapa 3. Obszar zdegradowany na tle gminy Świecie.....	37
Mapa 4. Obszar zdegradowany i rewitalizacji na tle gminy Świecie.....	38
Mapa 5. Obszar zdegradowany i rewitalizacji na tle miasta Świecie.....	39
Mapa 6. Obszar rewitalizacji w Świeciu.....	40

Spis schematów

Schemat 1. Proces rewitalizacji.....	5
Schemat 2. Wyznaczenie obszaru zdegradowanego i obszaru rewitalizacji na obszarze miasta Świecie.....	7
Schemat 3. Powiązania z dokumentami strategicznymi i planistycznymi.....	8
Schemat 4. Stopień zaangażowania interesariuszy w partycypację społeczną.....	93

Spis tabel

Tabela 1. Powiązania Lokalnego Programu Rewitalizacji z dokumentami regionalnymi.....	8
Tabela 2. Powiązania Lokalnego Programu Rewitalizacji z dokumentami lokalnymi.....	10
Tabela 3 Jednostki struktury przestrzeni gminnej - wiejskiej - wykaz sołectw.....	17
Tabela 4 Podział sołectw według powierzchni i ludności.....	17
Tabela 5 Udział ludności w wieku poprodukcyjnym w ludności ogółem na obszarze jednostek struktury przestrzeni gminnej - wiejskiej.....	18
Tabela 6 Udział bezrobotnych w ludności w wieku produkcyjnym na obszarze jednostek struktury przestrzeni gminnej - wiejskiej.....	19
Tabela 7 Udział osób w gospodarstwach domowych korzystających ze środków pomocy społecznej w ludności ogółem na obszarze jednostek struktury przestrzeni gminnej - wiejskiej.....	9
Tabela 8 Wskaźniki występowania stanu kryzysowego w poszczególnych jednostkach struktury przestrzeni gminnej - wiejskiej.....	20
Tabela 9 Wskaźniki występowania stanu kryzysowego w poszczególnych jednostkach struktury przestrzeni gminnej - wiejskiej w relacji do Gminy.....	22

Tabela 10. Jednostki struktury przestrzeni miejskiej – wykaz ulic.....	26
Tabela 11 Podział miasta na jednostki strukturalne.....	27
Tabela 12. Udział ludności w wieku poprodukcyjnym w ludności ogółem na danym obszarze.....	31
Tabela 13. Udział bezrobotnych w ludności w wieku produkcyjnym na danym obszarze	31
Tabela 14. Udział osób w gospodarstwach domowych korzystających ze środowiskowej pomocy społecznej w ludności ogółem na danym obszarze.....	32
Tabela 15. Udział przestrzeni zdegradowanej w powierzchni ogólnej danego obszaru.....	33
Tabela 16. Wskaźniki występowania stanu kryzysowego w poszczególnych jednostkach strukturalnych w Świeciu.....	35
Tabela 17. Powierzchnia i ludność gminy Świecie objęta rewitalizacją	38
Tabela 18. Wyniki sprawdzianu szóstoklasistów na obszarze rewitalizacji.....	44
Tabela 19. Wyniki egzaminu gimnazjalnego na obszarze rewitalizacji	44
Tabela 20. Wskaźniki dla celu rewitalizacji	52
Tabela 21. Powiązanie kierunków działań z przedsięwzięciami.....	49
Tabela 22 Powiązanie projektów rewitalizacyjnych ze zdiagnozowanymi problemami na obszarze rewitalizacji	50
Tabela 23 Powiązanie kierunków działań z przedsięwzięciami i projektami.....	51
Tabela 24. Projekty/przedsięwzięcia rewitalizacyjne.....	60
Tabela 25. Powiązanie projektów rewitalizacyjnych ze zdiagnozowanymi problemami na obszarze rewitalizacji.....	89
Tabela 26. Projekty/przedsięwzięcia rewitalizacyjne – harmonogram i szacunkowe ramy finansowe.	99
Tabela 27. Najważniejsze zadania podmiotów uczestniczących w procesie przygotowania i wdrażania programu rewitalizacji	102
Tabela 28. Najważniejsze zadania podmiotu koordynującego działania w programie rewitalizacji...	104

Spis wykresów

Wykres 1. Struktura wiekowa ludności na obszarze rewitalizacji w 2016 r.....	41
Wykres 2. Struktura bezrobocia na obszarze rewitalizacji w 2016 r.	42
Wykres 3. Korzystanie z pomocy społecznej na obszarze rewitalizacji w 2016 r.....	42

