

**UCHWAŁA NR 100/24
RADY MIEJSKIEJ W ŚWIECIU**

z dnia 28 listopada 2024 r.

w sprawie nadania nazw ulicom położonym na terenie Świecia.

Na podstawie art. 18 ust. 2 pkt 13 ustawy z dnia 8 marca 1990 r. o samorządzie gminnym (Dz. U. z 2024 r. poz. 1465 i poz. 1572), **uchwała się co następuje:**

§ 1. Nadać następujące nazwy niżej wymienionym ulicom położonym na terenie Świecia, zgodnie z mapami stanowiącymi Załączniki:

- 1) ul. Na Zakolu – działka nr 2331/57 – załącznik Nr 1;
- 2) ul. Brzegowa – działka nr 2330/1 – załącznik Nr 2;
- 3) ul. Nad Wdą – działka nr 2341/18 – załącznik Nr 3;
- 4) ul. Przy Wale Wiślanym – działka nr 2340/2 – załącznik Nr 4.

§ 2. Wykonanie uchwały powierza się Burmistrzowi Świecia.

§ 3. Uchwała wchodzi w życie po upływie 14 dni od dnia ogłoszenia w Dzienniku Urzędowym Województwa Kujawsko-Pomorskiego.

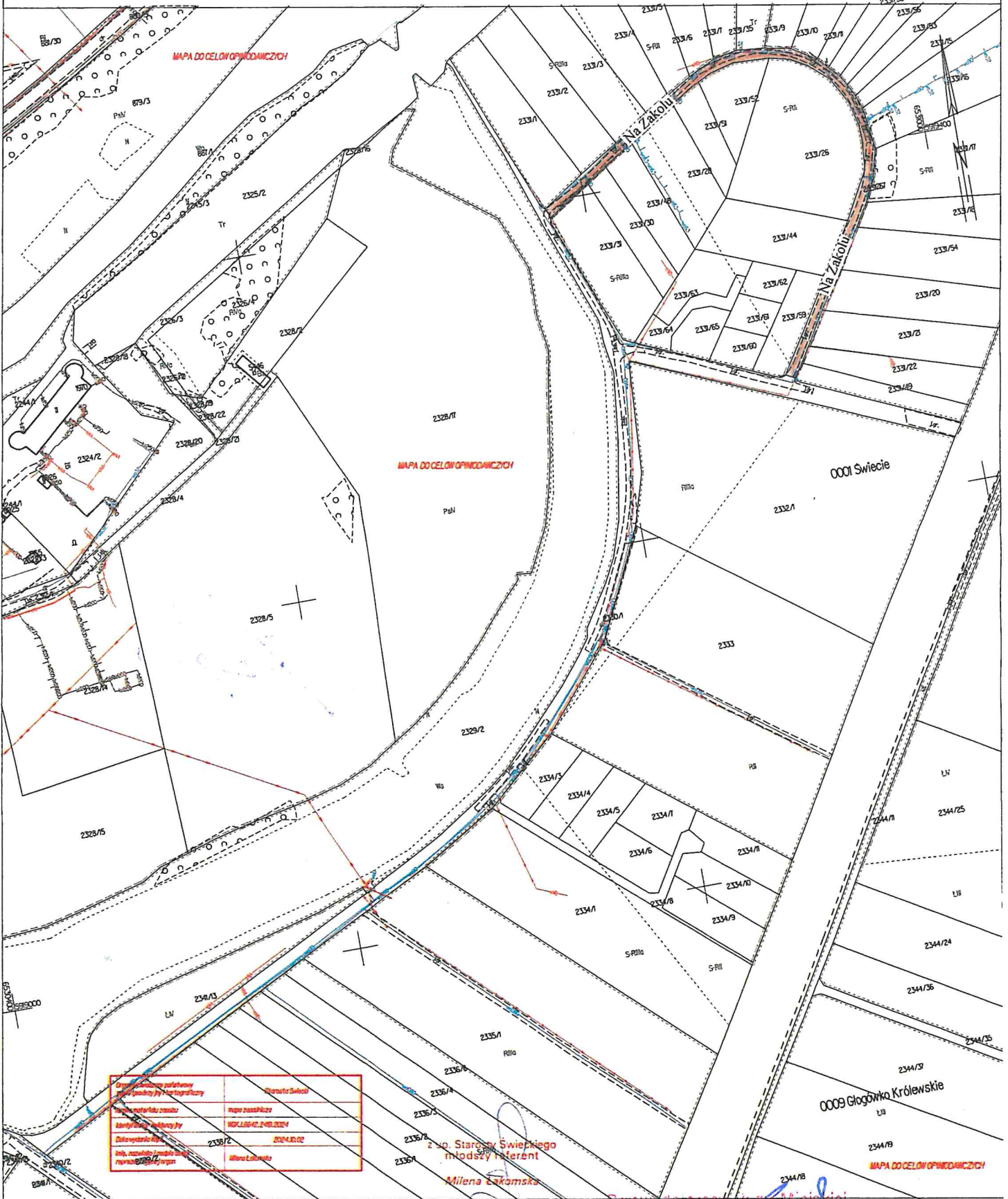
**Przewodniczący Rady
Miejskiej**


Jerzy Wójcik

MAPA ZASADNICZA SKALA 1:2000

Układ odniesienia: PL-ETRF89, układ wsp. płaskich: PL-2000 strefa 6 (18'), układ wys.: PL-EVRF2007-NH
obr. Świecie 0001; dz. 2330/1, 2331/57
Sekcje mapy: 6.199.24.10; 6.199.24.05

Załącznik Nr 1
do Uchwały Nr 100/24
Rady Miejskiej w Świeciu
z dnia 28 listopada 2024 r.



Opis przedmiotu zamówienia	Starosta Świecki
Wzrost i data urodzenia	mapa zasadnicza
Adres zamieszkania	INKG.1.6642.2419.2024
Data wystawienia	2024.11.02
Wzrost i data urodzenia	2024.11.02
Adres zamieszkania	Milena Łakomska

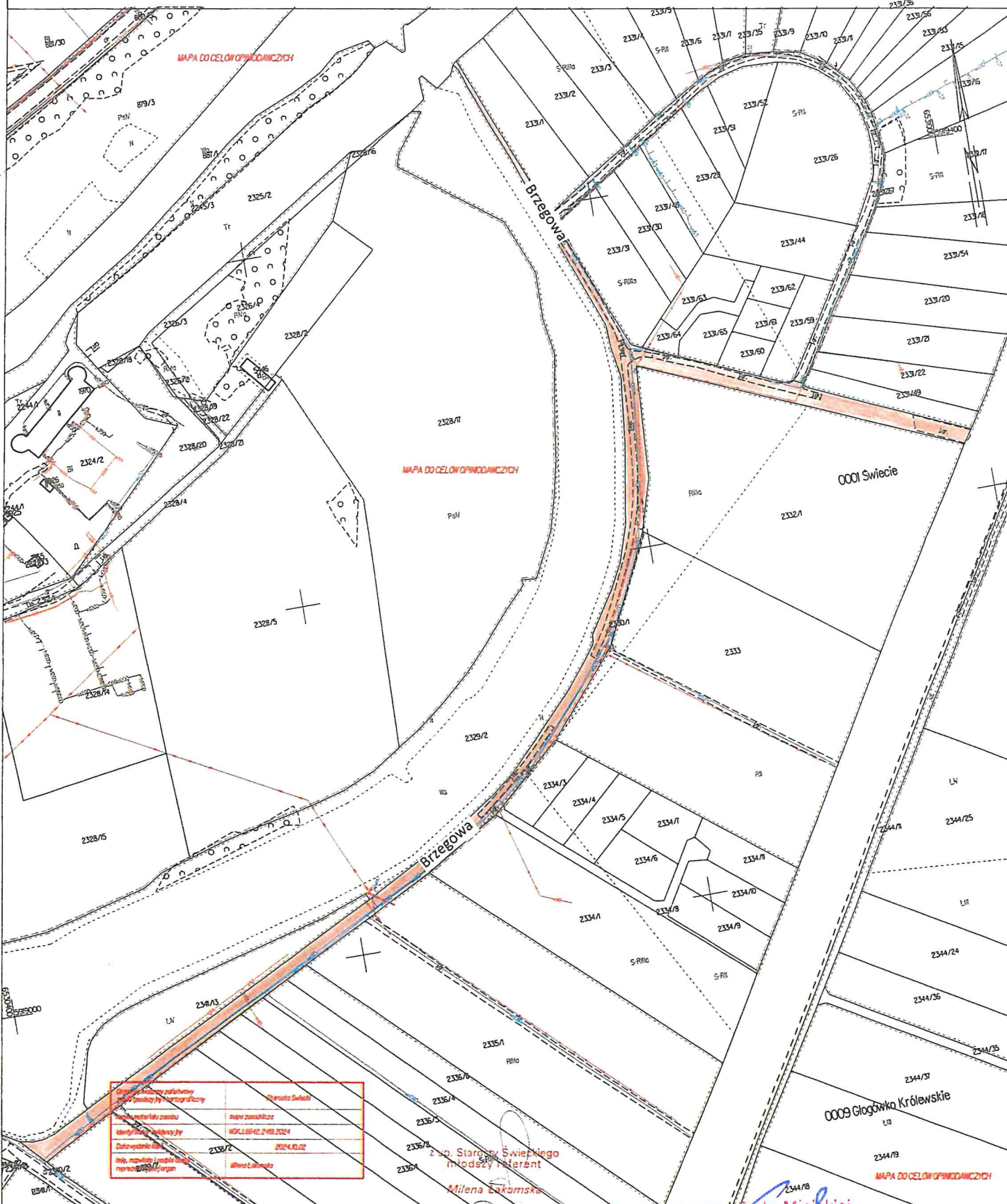
z up. Starosty Świeckiego
młodszy referent
Milena Łakomska

Przewodniczący Rady Miejskiej
w Świeciu
Jerzy Wójcik

MAPA ZASADNICZA SKALA 1:2000

Układ odniesienia: PL-ETRF89, układ wsp. płaskich: PL-2000 strefa 6 (18'), układ wys.: PL-EVRF2007-NH
obr. Świecie 0001: dz. 2330/1, 2331/57
Sekcje mapy: 6.199.24.10; 6.199.24.05

Załącznik Nr 2
do Uchwały Nr 100/24
Rady Miejskiej w Świeciu
z dnia 28 listopada 2024 r.



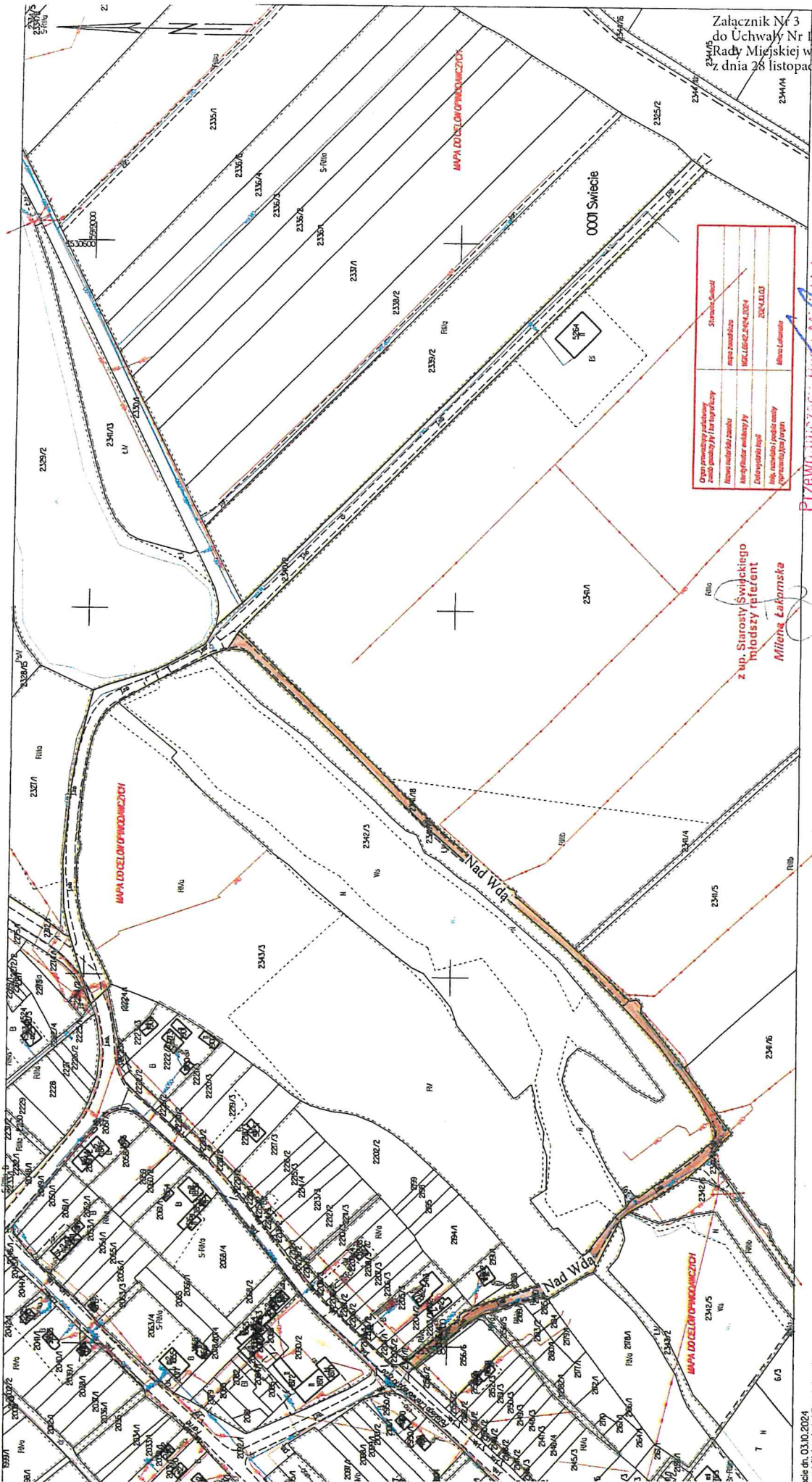
Opis: plan zasadniczy	Starosta Świecki
Opis: plan zasadniczy	mapa zasadnicza
Opis: plan zasadniczy	JMGK.1.6642.2419.2024
Data wydania: 2024.10.02	2024.10.02
Imię, nazwisko i funkcja osoby sporządzającej	Milena Łukomska

mgr inż. Starosta Świecki
Młodszy Inżynier
Milena Łukomska

Przewodniczący Rady Miejskiej
w Świeciu
Jerzy Wójcik

MAPA ZASADNICZA SKALA 1:2000

Układ odniesienia: PL-ETRF89, układ wsp. płaskich: PL-2000 strefa 6 (18°), układ wys.: PL-EVRF 2007-NH
obr. Świecie 0001; dz. 2340/2, 2341/8
Sekcje mapy: 6.199.24.09; 6.199.24.10; 6.199.24.05; 6.199.24.04



Opis przedmiotu planowania	Strona Ciesielska
Wzrost pomiarowy / dla topograficy	mapa zasadnicza
Minera i geologiczne warunki	REGULACJA 24.04.2024
Warunki techniczne	2340/2, 2341/8
Wzrost pomiarowy / dla inżynierów	0001
Wzrost pomiarowy / dla inżynierów	0001

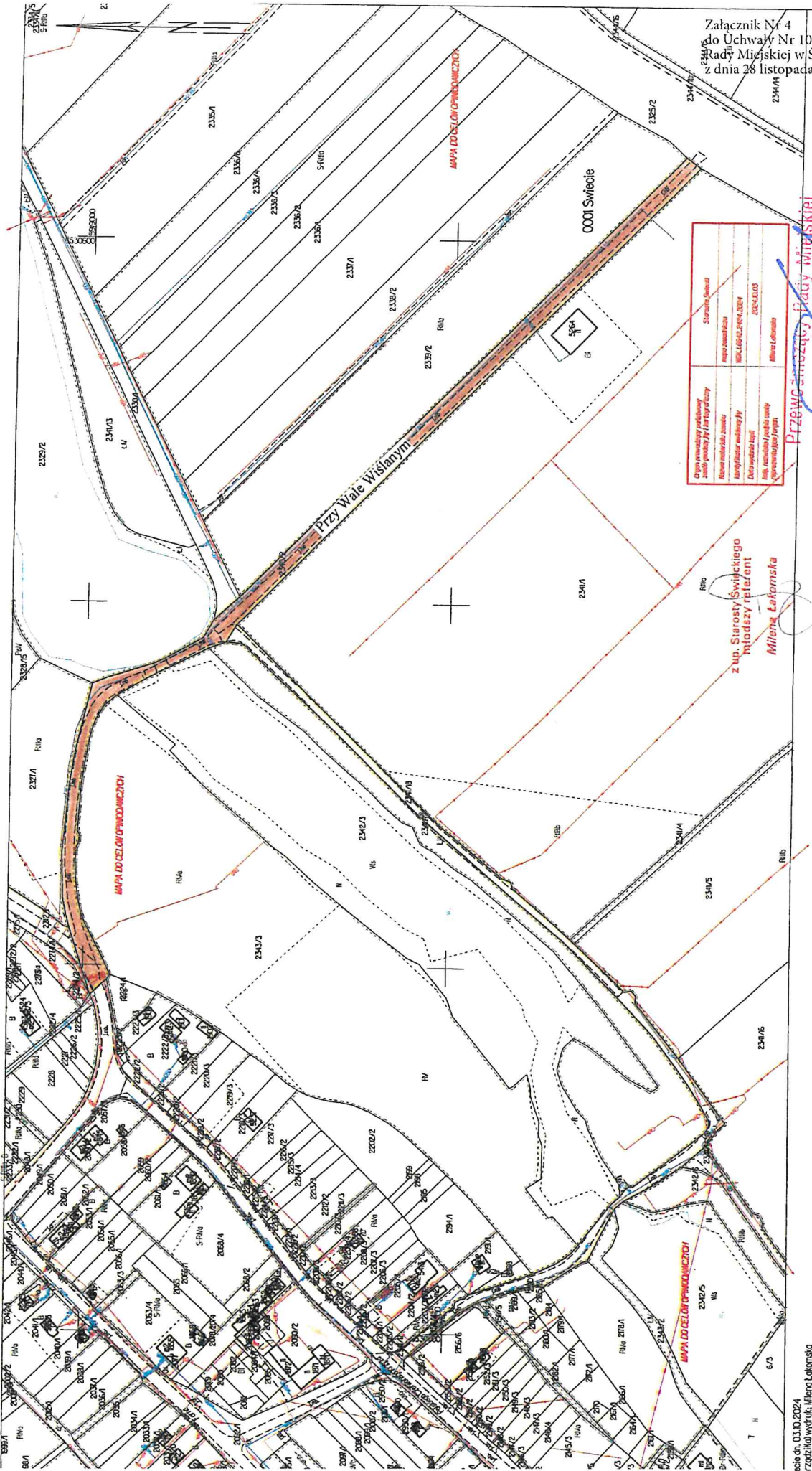
z up. Starosty Świeckiego
młodszy referent
Milena Łokomska

Załącznik Nr 3
do Uchwały Nr 100/24
Rady Miejskiej w Świeciu
z dnia 28 listopada 2024 r.

Przewodniczący Rady Miejskiej
w Świeciu
Jerzy Wójcik

MAPA ZASADNICZA
SKALA 1:2000

Układ odniesienia: PL-ETRF89, układ wsp. płaskich: PL-2000, strefa 6 (18°), układ wys.: PL-EVRF2007-NH
obr.: Świecie 0001; dz.: 2340/2, 2341/8
Sekcje mapy: 6.199.24.09; 6.199.24.10; 6.199.24.05; 6.199.24.04



Załącznik Nr 4
do Uchwały Nr 100/24
Rady Miejskiej w Świeciu
z dnia 28 listopada 2024 r.

Opis przedmiotu planowania	Starosta Obwodowy
Zakres planowania / etap planowania	etap zasadniczy
Nowe rodzaje ziemi	NK.1.02.02.04.02.02.04
Konfiguracja, wielkość	2341.14.03
Dotychczasowy właściciel	Miasto Łukomska
Wzrost, rodzaj i sposób certyfikacji	

z up. Starosta Świeckiego
młodszego referent
Młyna Łukomska

PRZEMOCNIWIE
w Świeciu
Jerzy Wojcik

UZASADNIENIE

Zgodnie z art. 18 ust. 2 pkt 13 ustawy z dnia 8 marca 1990 r. o samorządzie gminnym (Dz. U. z 2024 r. poz. 1465 – dalej u.s.g.) do wyłącznej właściwości rady gminy należy podejmowanie uchwał w sprawach herbu gminy, nazw ulic i placów będących drogami publicznymi lub nazw dróg wewnętrznych w rozumieniu ustawy z dnia 21 marca 1985 r. o drogach publicznych (Dz. U. z 2024 r. poz. 320 z późn. zm.), a także wznoszenia pomników. Powyższy przepis stanowi konsekwencję zawartą w art. 6 ust. 1 u.s.g. zasady właściwości gminy w zakresie wszystkich spraw o znaczeniu lokalnym, w sprawach nie zastrzeżonych ustawami na rzecz innych podmiotów. Do zadań własnych gminy, służących zaspokajaniu zbiorowych potrzeb wspólnoty, zostały zaliczone sprawy gminnych dróg, ulic, placów oraz organizacji ruchu drogowego (art. 7 ust. 1 pkt 2 u.s.g.).

W orzecznictwie sądów administracyjnych podkreśla się, że nadawanie i zmiana nazw ulic, placów, jako sprawa publiczna o znaczeniu lokalnym, stanowi wyłączną kompetencję gminy.

Dnia 13 października 2023 r. wpłynął do tut. Urzędu wniosek o nadanie nazwy ulicy gminnej zlokalizowanej w obrębie Starego Miasta, stanowiącej teren działki nr 2331/57 położonej w jednostce ewidencyjnej Świecie – Miasto, obręb ewidencyjny Świecie. Przedmiotowy wniosek był uargumentowany faktem, że brak określenia nazwy przedmiotowej ulicy stwarza wiele problemów przy załatwianiu niezbędnych spraw związanych z nieruchomościami w bezpośrednim sąsiedztwie ww. działki, a są nimi przede wszystkim sprawy związane z przyłączeniem energii elektrycznej oraz sieci wodociągowej.

Dnia 24 stycznia 2024 r. wpłynął do tut. Urzędu wniosek Polskiego Związku Działkowców, Stowarzyszenie Ogrodowe w Warszawie, Rodzinny Ogród Działkowy „Nadwiślany” w Świeciu, z prośbą o nadanie nazwy „Na Zakolu” drodze gminnej zlokalizowanej na działce nr 2331/57 na terenie Starego Miasta w Świeciu, która została wyłoniona w konkursie rozpisany pośród Działkowców ROD „Nadwiślany”. Działkowcy przebywający latem na działkach i rodziny mieszkające przez cały rok na działkach prywatnych, mają utrudniony dostęp do odbioru przesyłek kurierski i zakupów gastronomicznych, ponieważ ich usługi kończą się na ul. Zamkowej w Świeciu.

Dnia 26 września 2024 r. wpłynęły do tut. Urzędu dwa wnioski Polskiego Związku Działkowców, Stowarzyszenie Ogrodowe w Warszawie, Rodzinny Ogród Działkowy im. „Cukrownik” w Świeciu, z prośbą o nadanie w pierwszej kolejności nazwy „Nad Wdą”, bądź „Przy Łasze” drodze zlokalizowanej na działce oznaczonej w ewidencji gruntów jako działka nr 2341/18 położonej na terenie Starego Miasta w Świeciu oraz z prośbą o nadanie w

pierwszej kolejności nazwy „Przy Wale Wiślanym”, bądź „Wałowa” drodze zlokalizowanej na działce oznaczonej w ewidencji gruntów jako działka nr 2340/2 położonej na terenie Starego Miasta w Świeciu.

W związku z powyższym, zasadnym jest podjęcie niniejszej uchwały.

Przewodniczący Rady Miejskiej
w Świeciu
Jerzy Wójcik

