

**UCHWAŁA NR 99/24
RADY MIEJSKIEJ W ŚWIECIU**

z dnia 28 listopada 2024 r.

w sprawie przystąpienia do sporządzenia miejscowego planu zagospodarowania przestrzennego dla terenów położonych przy ul. Cukrowników, ul. Parkowej, ul. Wojska Polskiego, ul. Zamkowej i ul. Bolesława Chrobrego w Świeciu oraz przy ul. Cegielnianej w Kozłowie

Na podstawie art. 18 ust. 2 pkt 5 ustawy z dnia 8 marca 1990 r. o samorządzie gminnym (Dz. U. z 2024 r. poz. 1465 i 1572) oraz art. 14 ust. 1, 2 i 4 ustawy z dnia 27 marca 2003 r. o planowaniu i zagospodarowaniu przestrzennym (Dz. U. z 2024 r. poz. 1130) uchwała się, co następuje:

§ 1. Przystąpić do sporządzenia miejscowego planu zagospodarowania przestrzennego dla terenów położonych przy ul. Cukrowników, ul. Parkowej, ul. Wojska Polskiego, ul. Zamkowej i ul. Bolesława Chrobrego w Świeciu oraz przy ul. Cegielnianej w Kozłowie w zakresie określonym na załącznikach graficznych 1-5 do niniejszej uchwały.

§ 2. Wykonanie uchwały powierza się Burmistrzowi Świecia.

§ 3. Uchwała wchodzi w życie z dniem podjęcia.

**Przewodniczący Rady
Miejskiej**



Jerzy Wójcik

Starosta Świecki

Nr kanc. W GK. I.6642.2521.2024

Województwo: kujawsko-pomorskie

Powiat: świecki

Jednostka ewidencyjna: 041409_4, Świecie - Miasto

Obręb: 0001, Świecie

Dziłka: 1269/6, 1361/4, 1381/9, 1487/4

MAPA EWIDENCYJNA SKALA 1:5000

Układ odniesienia: PL-ETRF89, układ wsp. płaskich: PL-2000 strefa 6 (18°), układ wys.: PL-EVRF2007-NH
obr. Świecie 0001: dz. 1269/6, 1361/4, 1381/9, 1487/4
Sekcje mapy: 6.199.24.2



Załącznik nr 1
do uchwały nr 99/24
Rady Miejskiej w Świeciu
z dnia 28 listopada 2024 r.

Świecie dn. 14.10.2024
Sporządził(a) wydruk: Dorota Waldowska

Dokument
podpisany przez
Jakuba Kulmierz
Data: 2024.10.14
11:33:30 CEST

Przewodniczący Rady Miejskiej
w Świeciu
Jerzy Wójcik

Starosta Świecki

Nr kanc.: W GK.1.6642.2521.2024

Województwo: kujawsko-pomorskie

Powiat: świecki

Jednostka ewidencyjna: 041409_4, Świecie - Miasto

Obręb: 0001, Świecie

Działka: 295/5, 1255/9, 1257/8, 1369/14

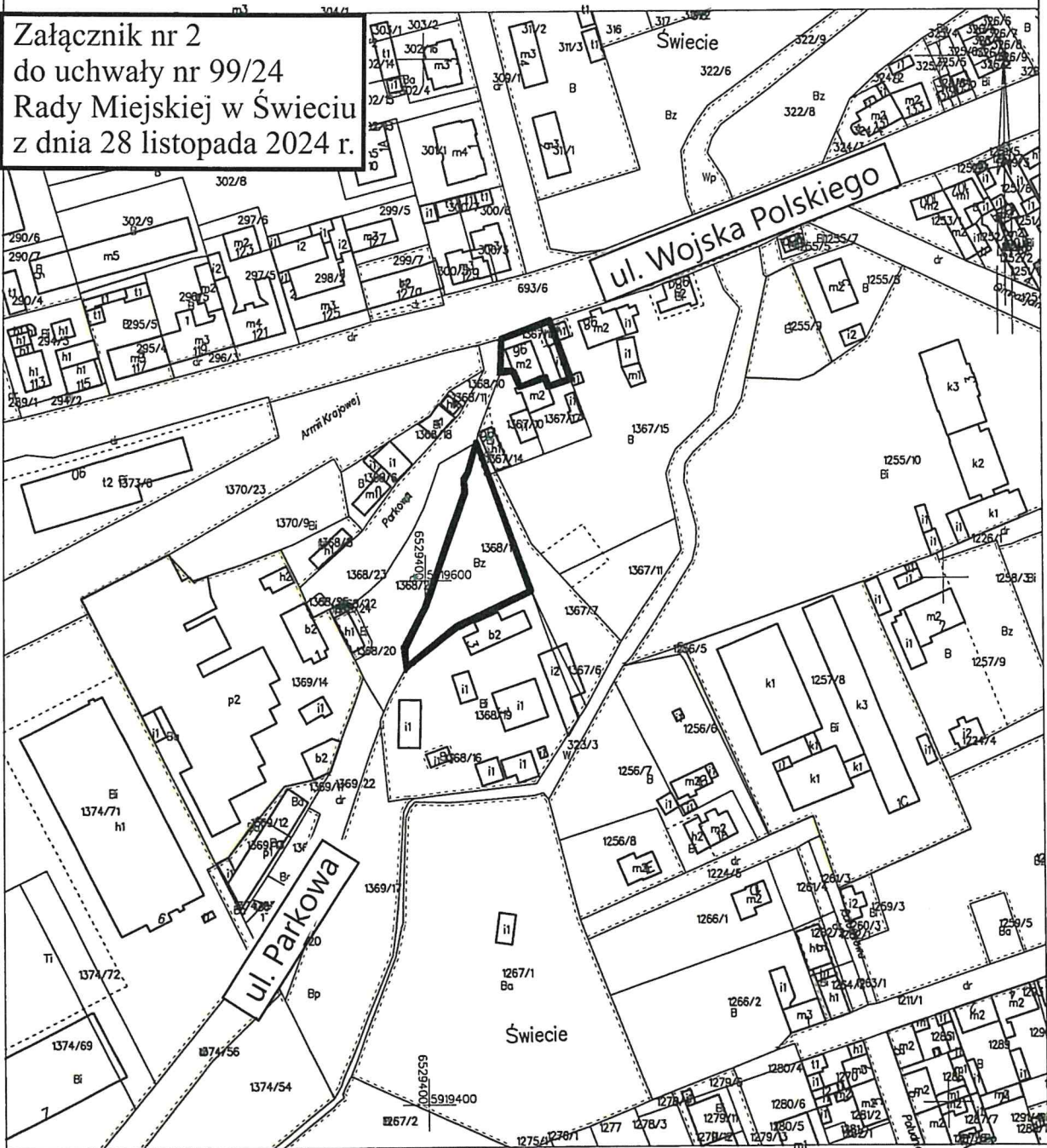
MAPA EWIDENCYJNA SKALA 1:2000

Układ odniesienia: PL-ETRF89, układ wsp. płaskich: PL-2000 strefa 6 (18°), układ wys.: PL-EVRF2007-NH

obr. Świecie 0001: dz. 295/5, 1255/9, 1257/8, 1369/14

Sekcje mapy: 6.199.24.04

Załącznik nr 2
do uchwały nr 99/24
Rady Miejskiej w Świeciu
z dnia 28 listopada 2024 r.



Świecie dn. 14.10.2024
Sporządził(a) wydruk: Dorota Waldowska

Przewodniczący Rady Miejskiej
w Świeciu

Jerzy Wójcik

Starosta Świecki

Nr karc.: WOKI.1.6642.2521.2024

Województwo: kujawsko-pomorskie

Powiat: świecki

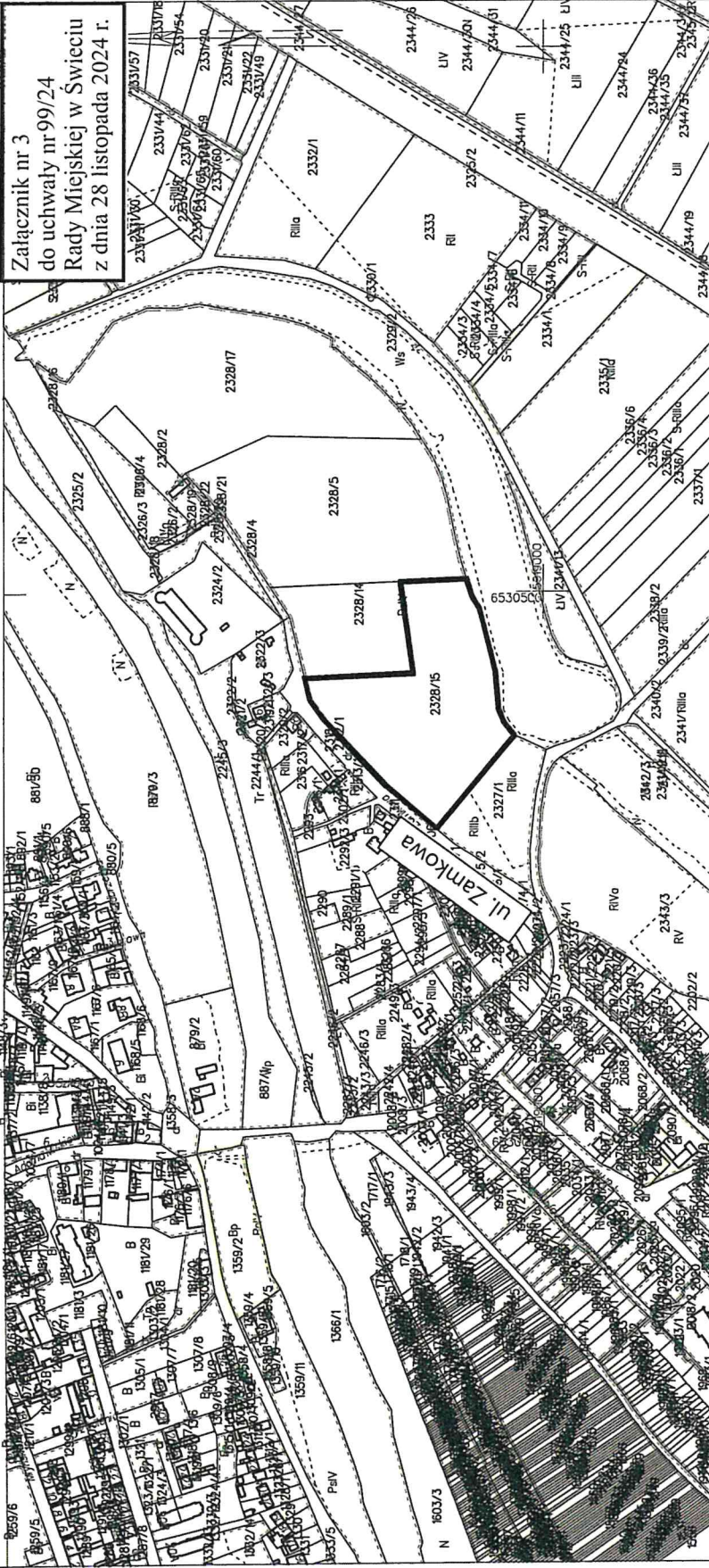
Jednostka ewidencyjna: 041409_4_Świecie - Masto

Obręb: 0001_Świecie

Działka: 1359/2, 2090/2, 2331/1, 2334/1

MAPA EWIDENCYJNA SKALA 1:5000

Układ odniesienia: PL-ETRF89, układ wsp. płaskich: PL-2000 strefa 6 (18°), układ wys.: PL-EVRF2007-NH
obr. Świecie 0001: dz. 1359/2, 2090/2, 2331/1, 2334/1
Sekcje mapy: 6.199.24.2



Załącznik nr 3
do uchwały nr 99/24
Rady Miejskiej w Świeciu
z dnia 28 listopada 2024 r.

Świecie dn. 14.10.2024
Sporządził(a) wydruk: Dorota Waldowska

Document
Author: Dorota Waldowska
Date: 14.10.2024
Scale: 1:5000

Urząd Miejski w Świeciu
Rada Miejska
Jerzy Wójcila

Starosta Świecki

Nr kanc.: WGI.1.6642.2521.2024

Województwo: kujawsko-pomorskie

Powiat: świecki

Jednostka ewidencyjna: 041409_4, Świecie - Miasto

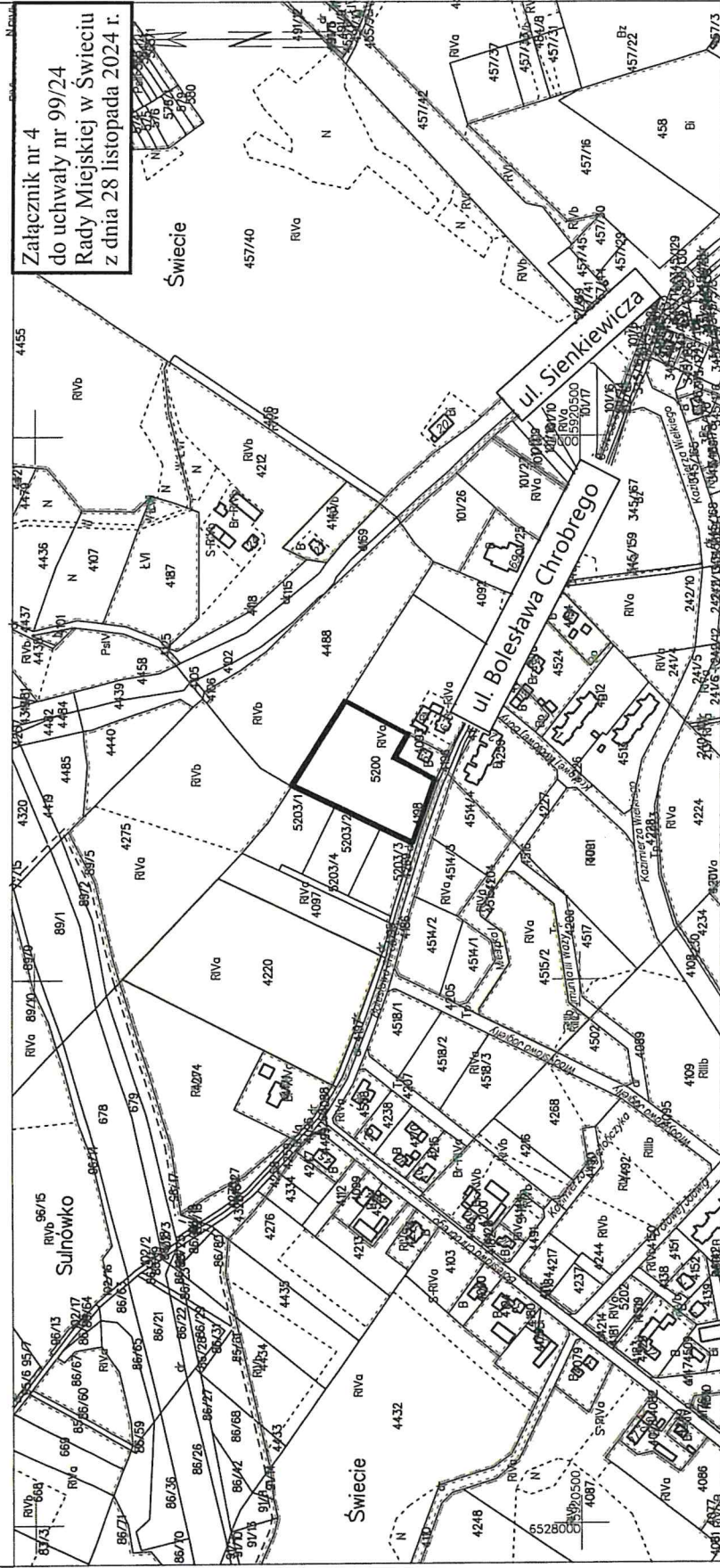
Obszar: 0001, Świecie

Działka: 414-3, 419-4, 422-0, 4515/2

MAPA EWIDENCYJNA SKALA 1:5000

Układ odniesienia: PL-E TRF 89, układ wsp. płaskich: PL-2000 strefa 6 (18°), układ wys.: PL-EVRF2007-INH

obr. Świecie 0001: dz. 414-3, 419-4, 422-0, 4515/2
Sekcje mapy: 6.200.24-3, 6.200.24-4



Świecie, dn. 14.10.2024
Sporządził(a) wydruk: Dorota Waldowska

Dokumentacja
1. Główny Projektant
2. Projektant
3. Projektant
4. Projektant
5. Projektant
6. Projektant
7. Projektant
8. Projektant
9. Projektant
10. Projektant

Przewodniczący Rady Miejskiej
w Świeciu
Jerzy Wójcik

MAPA ENCYKLOPEDIA
DOKUMENTACJA
Miejscowość: ŚWIECIU
Kod pocztowy: 24-100
Kod gminny: 24100
Kod województwa: 24
Kod powiatu: 24100
Kod ulicy: 24100-001
Kod domu: 24100-001-001

Załącznik nr 5
do uchwały nr 99/24
Rady Miejskiej w Świeciu
z dnia 28 listopada 2024 r.



Przewodniczący Rady Miejskiej
w Świeciu

Jerzy Wójcik

UZASADNIENIE

Zgodnie z art. 32 ust. 1 ustawy z dnia 27 marca 2003 r. o planowaniu i zagospodarowaniu przestrzennym (Dz. U. z 2024 r. poz. 1130) w celu oceny aktualności studium i planów miejscowych wójt, burmistrz albo prezydent miasta dokonuje analizy zmian w zagospodarowaniu przestrzennym gminy, ocenia postępy w opracowywaniu planów miejscowych i opracowuje wieloletnie programy ich sporządzania w nawiązaniu do ustaleń studium, z uwzględnieniem decyzji zamieszczonych w rejestrach, o których mowa w art. 57 ust. 1-3 i art. 67, oraz wniosków w sprawie sporządzenia lub zmiany planu miejscowego.

Na tę okoliczność zostało podjęte Zarządzenie nr 187/24 Burmistrza Świecia z dnia 8 listopada 2024 r. w sprawie wieloletniego programu sporządzania miejscowych planów zagospodarowania przestrzennego w gminie Świecie. W załączniku do ww. zarządzenia zostały określone tereny przewidziane do sporządzania miejscowych planów zagospodarowania przestrzennego na lata 2019-2025. Zgodnie z ww. załącznikiem opracowanie częściowej zmiany miejscowego planu zagospodarowania przestrzennego dla Świecia przewidziano na lata 2024-2025.

Zgłoszone wnioski wskazują na potrzebę przeznaczenia dodatkowych terenów pod zabudowę mieszkaniową wielorodzinną oraz usługi. Taka zmiana wspiera rozwój mieszkalnictwa w mieście, przy jednoczesnym zapewnieniu dostępu do usług publicznych i komercyjnych, co sprzyja integracji funkcji mieszkaniowych i usługowych w przestrzeni miejskiej. Wnioski mieszkańców wskazują także na potrzebę powiększenia terenów przeznaczonych pod garaże, co wynika z rosnącego zapotrzebowania na miejsca postojowe. Dodatkowo, konieczność zmiany drogi dojazdowej ma na celu poprawę dostępności oraz funkcjonalności obsługi komunikacyjnej tych terenów. Proponowane zmiany dotyczą dostosowania wskaźników planistycznych w zakresie intensywności zabudowy oraz powierzchni biologicznie czynnej. Pozwoli to na bardziej elastyczne zagospodarowanie terenów i realizację inwestycji odpowiadających na lokalne potrzeby, z uwzględnieniem zasad zrównoważonego rozwoju. Wprowadzenie możliwości realizacji kempingu przy ul. Zamkowej pozwoli na rozwój oferty turystycznej miasta, przyczyniając się do zwiększenia atrakcyjności regionu dla turystów oraz generowania dodatkowych dochodów z działalności rekreacyjnej.

Podjęcie uchwały o przystąpieniu do miejscowego planu zagospodarowania przestrzennego jest konieczne dla zaspokojenia bieżących i przyszłych potrzeb gminy, uwzględniając dynamiczny rozwój przestrzenny, społeczny i gospodarczy. Zmiana ta pozwoli na lepsze dostosowanie struktury przestrzennej do oczekiwań mieszkańców i inwestorów, jednocześnie zapewniając zrównoważony rozwój oraz poprawę jakości życia w mieście.

Mając powyższe argumenty na uwadze należy stwierdzić, że podjęcie niniejszej uchwały jest uzasadnione.

Przewodniczący Rady Miejskiej
w Świeciu
Jerzy Wójcik