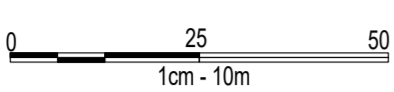


SKALA 1:1000



MIEJSCOWY PLAN ZAGOSPODAROWANIA PRZESTRZENNEGO DLA OBSZARÓW POŁOŻONYCH MIĘDZY ULICAMI WOJSKA POSKIEGO, SĄDOWĄ I NADBRZEŻNĄ W ŚWIECIU (REJON WOJEWÓDZKIEGO SZPITALA DLA NERWOWO I PSYCHICZNIE CHORYCH) ORAZ PRZY RZECIE WIŚLE W MORSKU



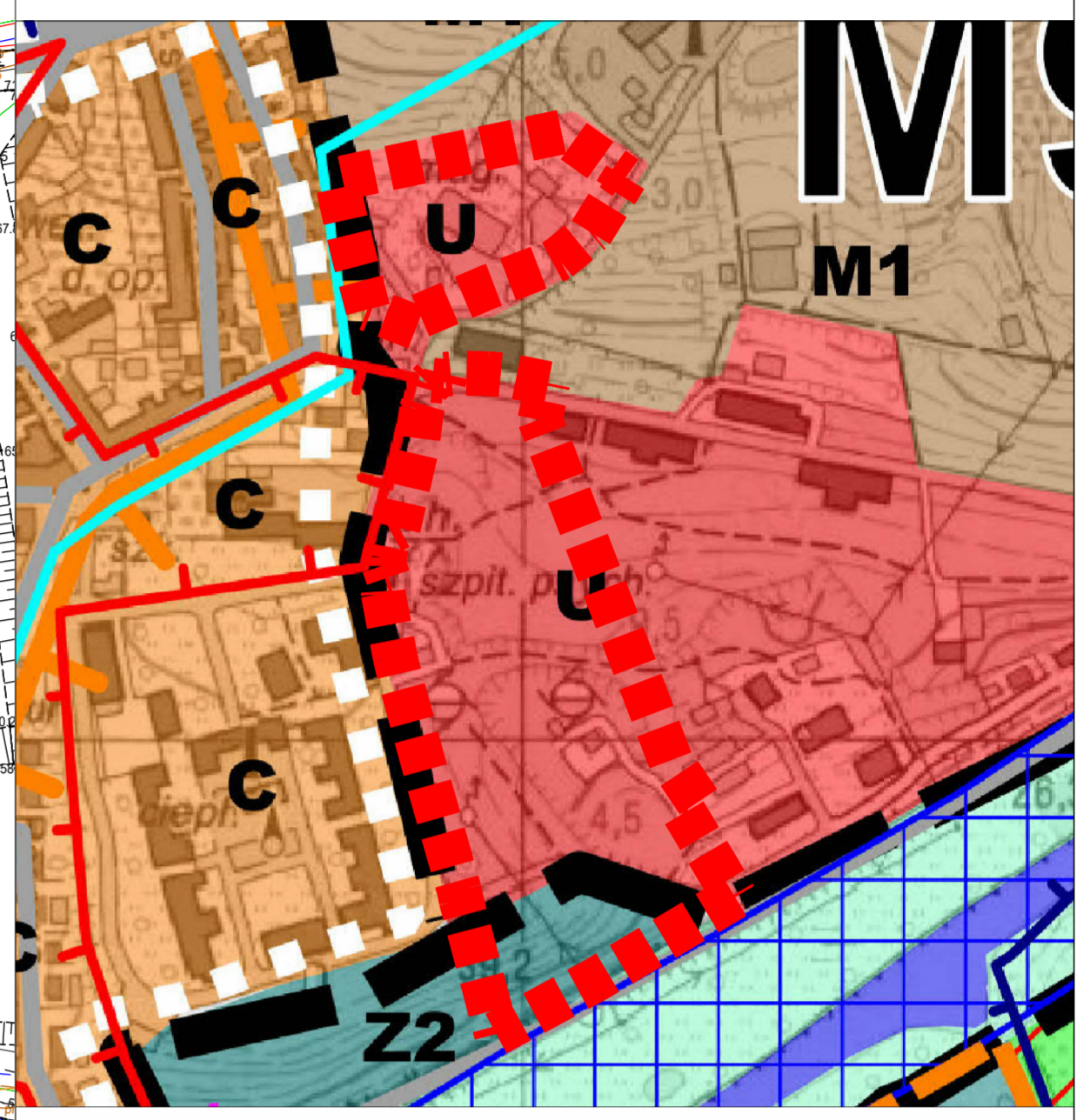
Załącznik nr 1A do Uchwały nr.....
Rady Miejskiej w Świeciu z dnia

ORGAN SPORZĄDZAJĄCY: BURMISTRZ ŚWIECIA

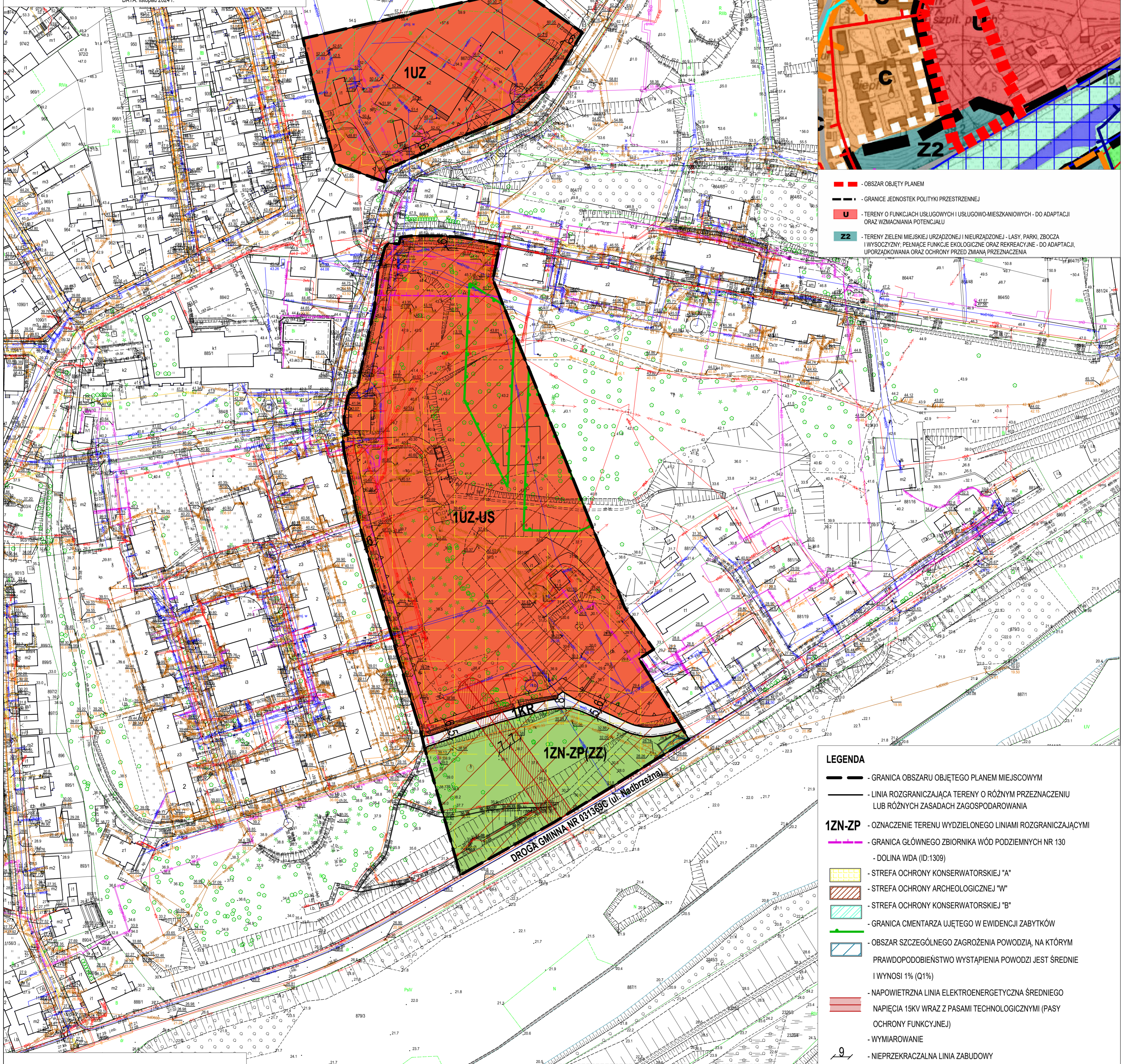
PROJEKTANT MGR MONIKA BERNACKA-KLEIN
JEDNOSTKA PROJEKTOWA **Operatis** OPERATIS Monika Bernacka-Klein
Biurowiec nieruchomości i urbanistyki
ul. Rzepakowa 5, 86-100 Świecie,
tel. 607 77 29 69

DATA: listopad 2024 r.

WYRYS ZE STUDIUM UWARUNKOWAŃ I KIERUNKÓW
ZAGOSPODAROWANIA PRZESTRZENNEGO
GMINY ŚWIECIE



- C** - OBSZAR OBJĘTY PLANEM
- U** - GRANICE JEDNOSTEK POLITYKI PRZESTRZENNEJ
- U** - TERENY O FUNKCJACH USŁUGOWYCH I USŁUGOWO-MIESZKANIOWYCH - DO ADAPTACJI ORAZ WZMACNIANIA POTENCJAŁU
- Z2** - TERENY ZIELENI MIEJSKIEJ URZĄDZONEJ I NIURZĄDZONEJ - LASY, PARKI, ZBOCZA I WYSOCZYNY; PEŁNIĄCE FUNKCJE EKOLOGICZNE ORAZ REKREACYJNE - DO ADAPTACJI, UPORZĄDKOWANIA ORAZ OCHRONY PRZED ZMIANĄ PRZEZNACZENIA



- LEGENDA**
- - GRANICA OBSZARU OBJĘTEGO PLANEM MIEJSCOWYM
 - - LINIA ROZGRANICZAJĄCA TERENY O RÓŻNYM PRZEZNACZENIU LUB RÓŻNYCH ZASADACH ZAGOSPODAROWANIA
 - 1ZN-ZP** - OZNACZENIE TERENU WYDZIELONEGO LINIAMI ROZGRANICZAJĄCYMI
 - - GRANICA GŁÓWNEGO ZBIORNIKA WÓD PODZIEMNYCH NR 130 - DOLINA WDA (ID:1309)
 - - STREFA OCHRONY KONSERWATORSKIEJ "A"
 - - STREFA OCHRONY ARCHEOLOGICZNEJ "W"
 - - STREFA OCHRONY KONSERWATORSKIEJ "B"
 - - GRANICA CMENTARZA UJĘTEGO W EWIDENCJI ZABYTEKÓW
 - - OBSZAR SZCZEGÓLNEGO ZAGROŻENIA POWODZIĄ, NA KTÓRYM PRAWDOPODOBIENSTWO WYSTĄPIENIA POWODZI JEST ŚREDNIE I WYNOŚY 1% (Q1%)
 - - NAPIĘCIENIA 15KV WRAZ Z PASAMI TECHNOLOGICZNYMI (PASY OCHRONY FUNKCJONEJ)
 - - WYMIAROWANIE
 - 9** - NIEPRZEKRACZALNA LINIA ZABUDOWY
- PRZEZNACZENIE TERENÓW**
- 1UZ** - TEREN USŁUG ZDROWIA I POMOCY SPOŁECZNEJ
 - 1UZ-US** - TEREN USŁUG ZDROWIA I POMOCY SPOŁECZNEJ LUB USŁUG SPORTU I REKREACJI
 - KR** - TEREN KOMUNIKACJI DROGOWEJ WEWNĘTRZNEJ
 - 1ZN-ZP(ZZ)** - TEREN ZIELENI NATURALNEJ LUB ZIELENI URZĄDZONEJ (NA OBSZARZE SZCZEGÓLNEGO ZAGROŻENIA POWODZIĄ)

MAPA DO CELÓW OPINIOWAWCZYCH
obr. Świecie

Organ prowadzący państwowy zasób geodezyjny i kartograficzny	Starosta Świecki
Nazwa materiału zasobu	
Identyfikator ewidencyjny	WGK.1.6642.626.2023
Data wydania kopii	2023.04.13
Imię, nazwisko i podpis osoby reprezentującej organ	Dorota Waldowska
Układ współrzędnych: PL-200 strefa 6 (EPSG:2177)	