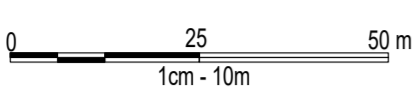


SKALA 1:1000



MIEJSCOWY PLAN ZAGOSPODAROWANIA PRZESTRZENNEGO DLA OBSZARÓW POŁOŻONYCH MIĘDZY ULICAMI WOJSKA POSKIEGO, SĄDOWĄ I NADBRZEŻNĄ W ŚWIECIU (REJON WOJEWÓDZKIEGO SZPITALA DLA NERWOWO I PSYCHICZNIE CHORYCH) ORAZ PRZY RZECIE WIŚLE W MORSKU



Załącznik nr 1A do Uchwały nr.....
Rady Miejskiej w Świeciu z dnia

ORGAN SPORZĄDZAJĄCY: BURMISTRZ ŚWIECIA

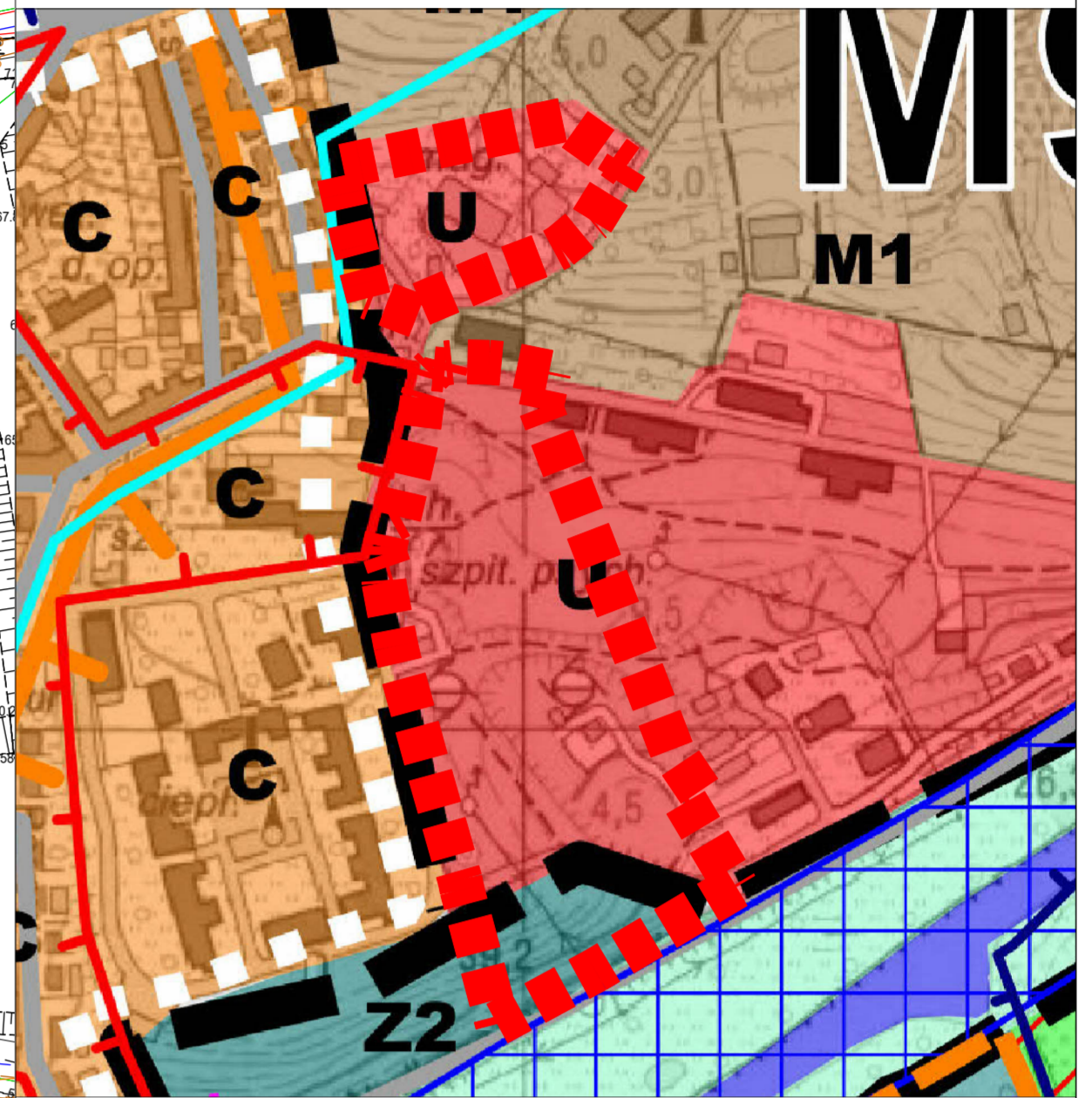
PROJEKTANT MGR MONIKA BERNACKA-KLEIN

JEDNOSTKA PROJEKTOWA

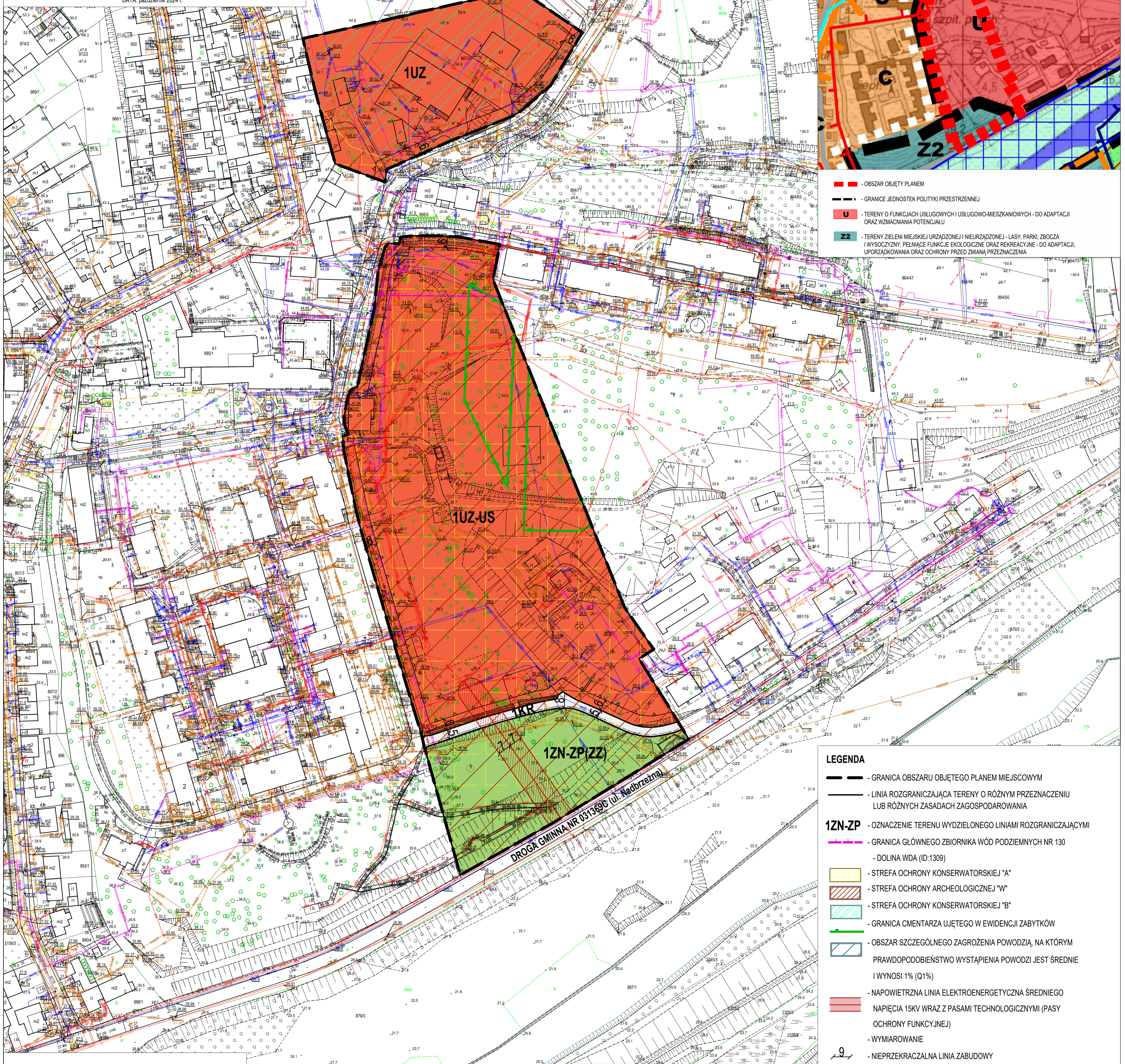
OPERATIS Monika Bernacka-Klein
Biuro wycen nieruchomości i urbanistyki
ul. Rzepakowa 5, 86-100 Świecie,
tel. 607 77 29 69

DATA: październik 2024 r.

WYRYS ZE STUDIUM UWARUNKOWAŃ I KIERUNKÓW
ZAGOSPODAROWANIA PRZESTRZENNEGO
GMINY ŚWIECIE



- - OBSZAR OBJĘTY PLANEM
- GRANICE JEDNOSTEK POLITYKI PRZESTRZENNEJ
- TERENY O FUNKCJACH USŁUGOWYCH I USŁUGOWO-MIESZKANIOWYCH - DO ADAPTACJI ORAZ WZMACNIANIA POTENCJAŁU
- TERENY ZIELENI MIEJSKIEJ URZĄDZONEJ I NIURZĄDZONEJ - LASY, PARKI, ZBOCZA I WYSOCZYNY; PEŁNIĄCE FUNKCJE EKOLOGICZNE ORAZ REKREACYJNE - DO ADAPTACJI, UPORZĄDKOWANIA ORAZ OCHRONY PRZED ZMIANĄ PRZEZNACZENIA



LEGENDA

- GRANICA OBSZARU OBJĘTEGO PLANEM MIEJSCOWYM
- LINIA ROZGRANICZAJĄCA TERENY O RÓŻNYM PRZEZNACZENIU LUB RÓŻNYCH ZASADACH ZAGOSPODAROWANIA
- 1ZN-ZP** - OZNACZENIE TERENU WYDZIELONEGO LINIAMI ROZGRANICZAJĄCYMI
- GRANICA GŁÓWNEGO ZBIORNIKA WÓD PODZIEMNYCH NR 130 - DOLINA WDA (ID:1309)
- STREFA OCHRONY KONSERWATORSKIEJ "A"
- STREFA OCHRONY ARCHEOLOGICZNEJ "W"
- STREFA OCHRONY KONSERWATORSKIEJ "B"
- GRANICA CMENTARZA UJĘTEGO W EWIDENCJI ZABYTKÓW
- OBSZAR SZCZEGÓLNEGO ZAGROŻENIA POWODZIĄ, NA KTÓRYM PRAWDOPODOBIENSTWO WYSTĄPIENIA POWODZI JEST ŚREDNIE I WYNOŚY 1% (Q1%)
- NAPIĘCIANA LINIA ELEKTROENERGETYCZNA ŚREDNIEGO NAPIĘCIA 15KV WRĄZ Z PASAMI TECHNOLOGICZNYMI (PASY OCHRONY FUNKCYJNEJ)
- WYMIAROWANIE
- NIEPRZEKRACZALNA LINIA ZABUDOWY

PRZEZNACZENIE TERENÓW

- UZ** - TEREN USŁUG ZDROWIA I POMOCY SPOŁECZNEJ
- UZ-US** - TEREN USŁUG ZDROWIA I POMOCY SPOŁECZNEJ LUB USŁUG SPORTU I REKREACJI
- KR** - TEREN KOMUNIKACJI DROGOWEJ WEWNĘTRZNEJ
- ZN-ZP(ZZ)** - TEREN ZIELENI NATURALNEJ LUB ZIELENI URZĄDZONEJ (NA OBSZARZE SZCZEGÓLNEGO ZAGROŻENIA POWODZIĄ)

MAPA DO CELÓW OPINIOWAWCZYCH
obr. Świecie

Organ prowadzący państwowy zasób geodezyjny i kartograficzny	Starosta Świecki
Nazwa materiału zasobu	
Identyfikator ewidencyjny	WGK.1.6642.626.2023
Data wydania kopii	2023.04.13
Imię, nazwisko i podpis osoby reprezentującej organ	Dorota Waldowska
Układ współrzędnych: PL-200 strefa 6 (EPSG:2177)	