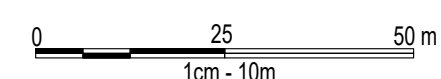


MIEJSCOWY PLAN ZAGOSPODAROWANIA PRZESTRZENNEGO DLA OBSZARÓW POŁOŻONYCH MIĘDZY ULICAMI WOJSKA POSKIEGO, SĄDOWĄ I NADBRZEŻNĄ W ŚWIECIU (REJON WOJEWÓDZKIEGO SZPITALA DLA NERWOWO I PSYCHICZNIE CHORYCH) ORAZ PRZY RZECIE WIŚLE W MORSKU



SKALA 1:1000



MAPA DO CELÓW OPINIOWAWCZYCH

Organ prowadzący państwowy zasób geodezyjny i kartograficzny	Starosta Świecki
Nazwa materiału zasobu	
Identyfikator ewidencyjny	WGK.1.6642.626.2023
Data wydania kopii	2023.04.13
Imię, nazwisko i podpis osoby reprezentującej organ	Dorota Waldowska
Układ współrzędnych: PL-200 strefa 6 (EPSG:2177)	

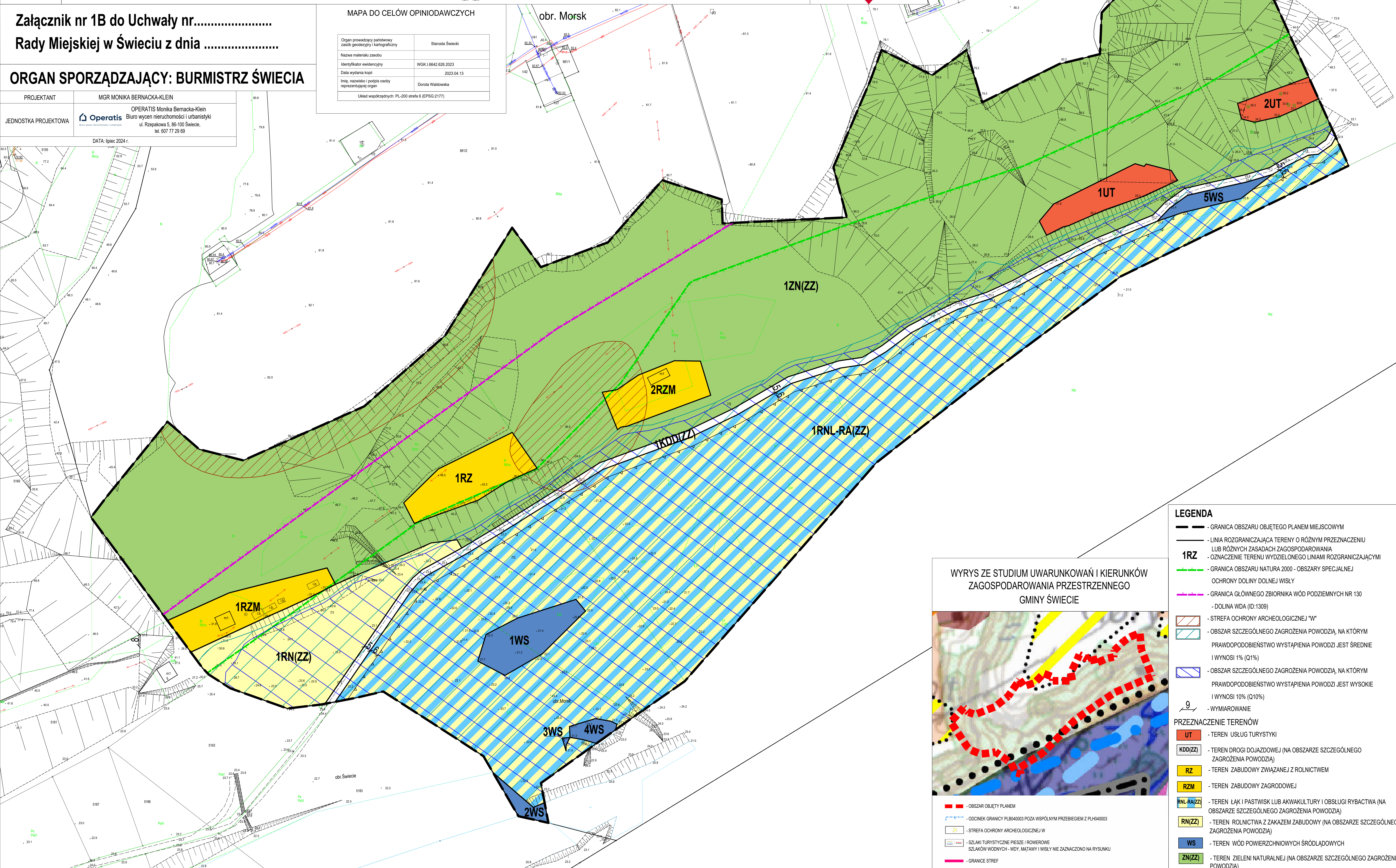
obr. Morsk

Załącznik nr 1B do Uchwały nr.....

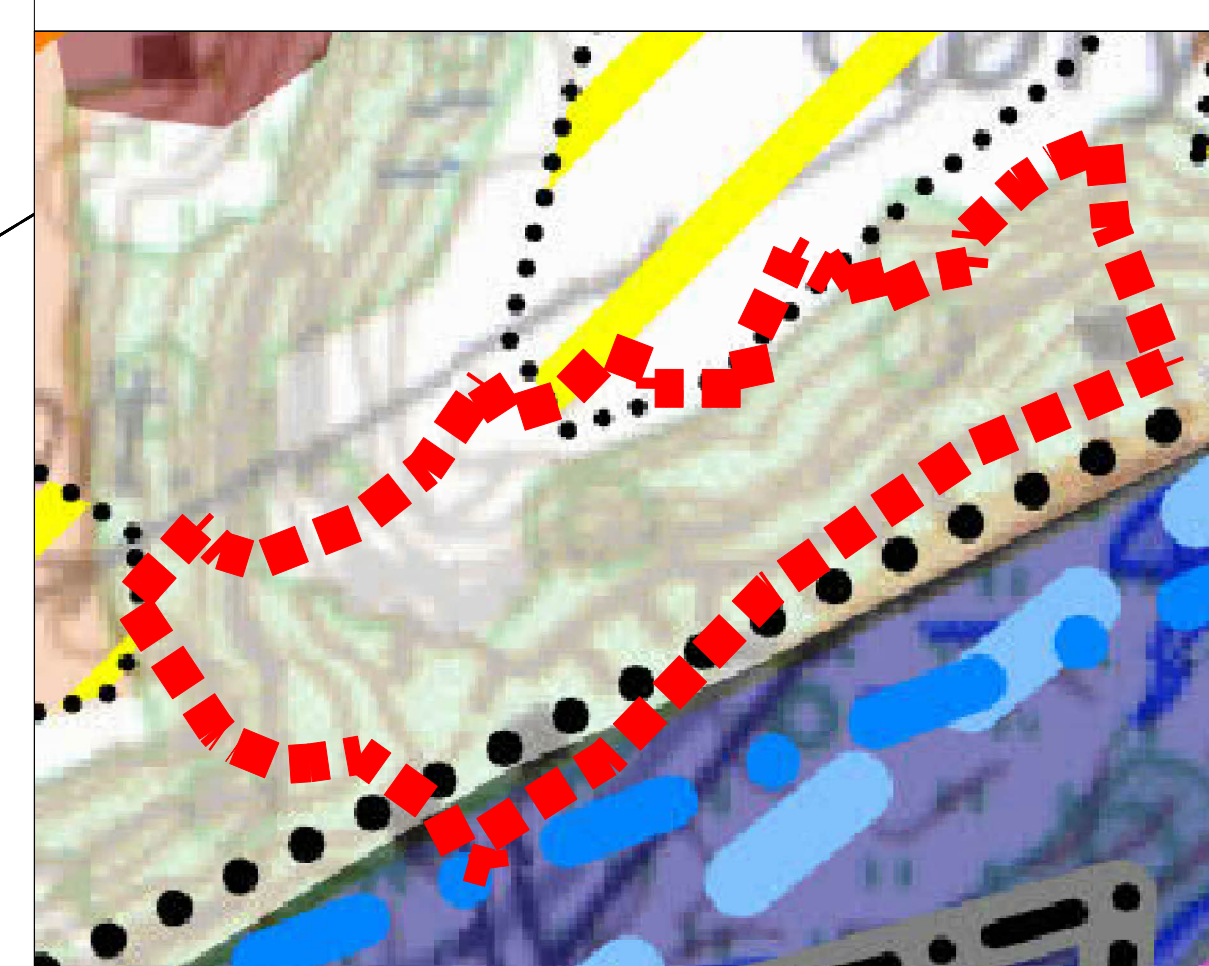
Rady Miejskiej w Świeciu z dnia

ORGAN SPORZĄDZAJĄCY: BURMISTRZ ŚWIECIA

PROJEKTANT	MGR MONIKA BERNACKA-KLEIN
JEDNOSTKA PROJEKTOWA	OPERATIS Monika Bernacka-Klein Biuro wycen nieruchomości i urbanistyki ul. Rzepakowa 5, 86-100 Świecie, tel. 607 77 29 69
DATA:	lipiec 2024 r.



WYRYS ZE STUDIUM UWARUNKWAŃ I KIERUNKÓW
ZAGOSPODAROWANIA PRZESTRZENNEGO
GMINY ŚWIECIE



- LEGENDA**
- GRANICA OBSZARU OBJĘTEGO PLANEM MIEJSCOWYM
 - LINIA ROZGRANICZAJĄCA TERENY O RÓŻNYM PRZEZNACZENIU LUB RÓŻNYCH ZASADACH ZAGOSPODAROWANIA
 - OZNACZENIE TERENU WYDZIELONEGO LINIAMI ROZGRANICZAJĄCYMI
 - GRANICA OBSZARU NATURA 2000 - OBSZARY SPECJALNEJ OCHRONY DOLINY DOLNEJ WIŚLY
 - GRANICA GŁÓWNEGO ZBIORNIKA WÓD PODZIEMNYCH NR 130 - DOLINA WDA (ID:1309)
 - STREFA OCHRONY ARCHEOLOGICZNEJ "W"
 - OBSZAR SZCZEGÓLNEGO ZAGROŻENIA POWODZIĄ, NA KTÓRYM PRAWDOPODOBIEŃSTWO WYSTĄPIENIA POWODZI JEST ŚREDNIE I WYNOŚI 1% (Q1%)
 - OBSZAR SZCZEGÓLNEGO ZAGROŻENIA POWODZIĄ, NA KTÓRYM PRAWDOPODOBIEŃSTWO WYSTĄPIENIA POWODZI JEST WYSOKIE I WYNOŚI 10% (Q10%)
 - 9 - WYMIAROWANIE
- PRZEZNACZENIE TERENÓW**
- UT - TEREN USŁUG TURYSTYKI
 - KDD(ZZ) - TEREN DROGI DOJAZDOWEJ (NA OBSZARZE SZCZEGÓLNEGO ZAGROŻENIA POWODZIĄ)
 - RZ - TEREN ZABUDOWY ZWIĄZANEJ Z ROLNICTWEM
 - RZM - TEREN ZABUDOWY ZAGRODOWEJ
 - RNL-RA(ZZ) - TEREN ŁĄK I PASTWISK LUB AKWAKULTURY I OBSŁUGI RYBACTWA (NA OBSZARZE SZCZEGÓLNEGO ZAGROŻENIA POWODZIĄ)
 - RN(ZZ) - TEREN ROLNICTWA Z ZAKAZEM ZABUDOWY (NA OBSZARZE SZCZEGÓLNEGO ZAGROŻENIA POWODZIĄ)
 - WS - TEREN WÓD POWIERZCHNIOWYCH ŚRÓDLĄDOWYCH
 - ZN(ZZ) - TEREN ZIELENI NATURALNEJ (NA OBSZARZE SZCZEGÓLNEGO ZAGROŻENIA POWODZIĄ)
- OBSZAR OBJĘTY PLANEM
- ODCINEK GRANICY PLB40003 POZA WSPÓLNYM PRZEBIEGIEM Z PLH40003
- STREFA OCHRONY ARCHEOLOGICZNEJ W
- SZLAKI TURYSTYCZNE PIEŠE / ROWEROWE
- SZLAKÓW WODNYCH - WDY, MAŁYMY I WIŚLY NIE ZAZNACZONO NA RYSUNKU
- GRANICE STREF
- E - STREFA EKOLOGICZNA