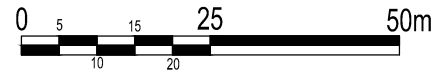


**MIEJSCOWY PLAN ZAGOSPODAROWANIA PRZESTRZENNEGO DLA OBSZARÓW POŁOŻONYCH
 PRZY UL. SŁONECZNEJ, UL. WIŚLANEJ ORAZ POMIĘDZY UL. WOJSKA POLSKIEGO, UL. CHEŁMIŃSKĄ,
 UL. OGRODOWĄ I UL. GEN. JÓZEFA BEMA W GRUCZNIE**

RYSUNEK PLANU

SKALA 1:1000

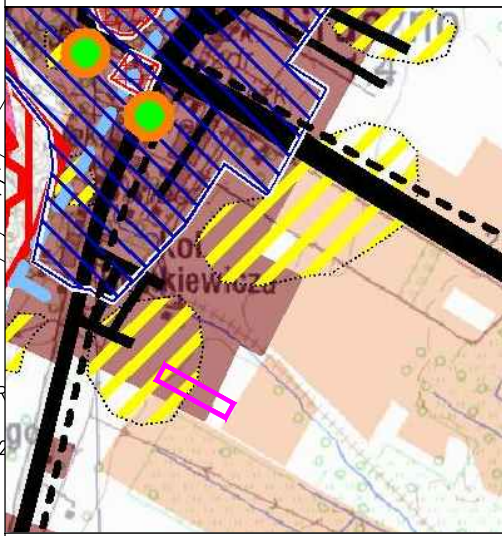


ZAŁĄCZNIK NR 1
 RADY MIEJSKIEJ W ŚWIECIU

ORGAN SPORZĄDZAJĄCY: BURMISTRZ ŚWIECIA

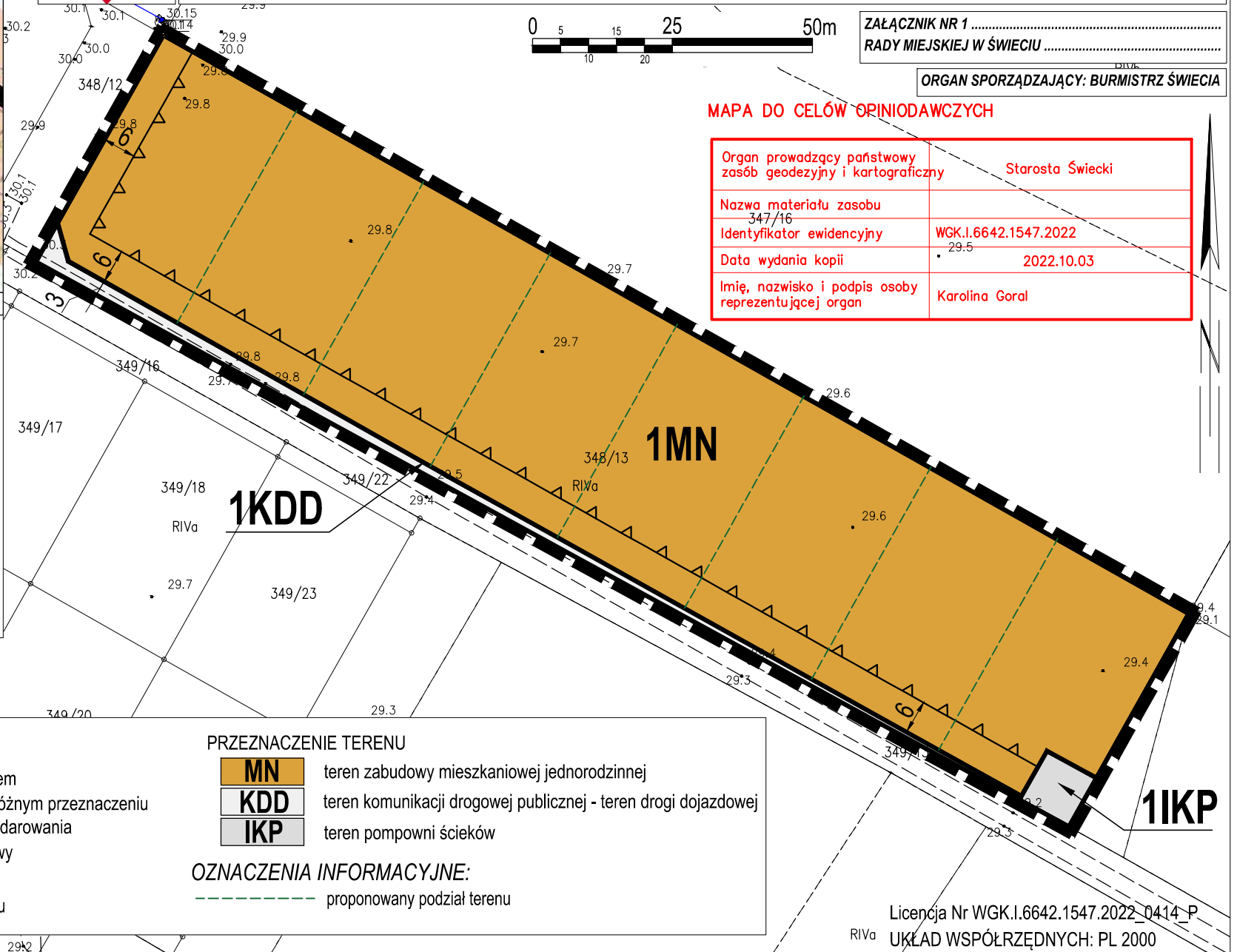
MAPA DO CELÓW OPINIODAWCZYCH

Organ prowadzący państwowy zasób geodezyjny i kartograficzny	Starosta Świecki
Nazwa materiału zasobu	347/16
Identyfikator ewidencyjny	WGK.I.6642.1547.2022
Data wydania kopii	2022.10.03
Imię, nazwisko i podpis osoby reprezentującej organ	Karolina Goral



GRANICE OBSZARU OBJĘTEGO PLANEM

- ZAGADNIENIA PRZYRODNICZE**
- rezerваты przyrody (1 - Grabowiec, 2 - Ostrowiec Parowy Gruczna, 3 - Śnieżynka 4 - PROJEKTOWANY Czarcie Góry)
 - użytki ekologiczne, pomniki przyrody
 - granica obszaru słabej izolacji lub braku izolacji wód podziemnych
 - grunty rolne chronione (klasy bonitacyjne I-III)
- OCHRONA KONSERWATORSKA**
- strefa pełnej ochrony konserwatorskiej A oraz ochrony archeologicznej W
 - strefa ochrony konserwatorskiej B oraz ochrony archeologicznej W
 - strefa ochrony archeologicznej W
- INFRASTRUKTURA**
- b) wojewódzkie
 - c) powiatowe
 - d) amienne
- KIERUNKI ZMIAN W ZAGOSPODAROWANIU**
- zabudowa miejscowości - do adaptacji, modernizacji, uzupełnień



- OZNACZENIA OBOWIĄZUJĄCE:**
- granicę obszaru objętego planem
 - linię rozgraniczającą tereny o różnym przeznaczeniu lub różnych zasadach zagospodarowania
 - nieprzekraczalną linię zabudowy
 - wymiarowanie
 - kolejny porządkowy numer terenu

- PRZEZNACZENIE TERENU**
- MN** teren zabudowy mieszkaniowej jednorodzinnej
 - KDD** teren komunikacji drogowej publicznej - teren drogi dojazdowej
 - IKP** teren pompowni ścieków

- OZNACZENIA INFORMACYJNE:**
- proponowany podział terenu