

**UCHWAŁA NR 536/24
RADY MIEJSKIEJ W ŚWIECIU**

z dnia 29 lutego 2024 r.

w sprawie nadania nazw ulicom położonym na terenie Gruczna i Sulnowa.

Na podstawie art. 18 ust. 2 pkt 13 ustawy z dnia 8 marca 1990 r. o samorządzie gminnym (Dz. U. z 2023 r. poz. 40, 572, 1463 i 1688), **uchwała się, co następuje:**

§ 1. Nadać nazwę ulicy Szałwiowej – działki: nr 122/22 i nr 124/7 część, położonej na terenie Gruczna, zgodnie z mapą będącą załącznikiem Nr 1 do niniejszej uchwały.

§ 2. Przedłużyć ulicę Słoneczną o działkę nr 347/8, położoną na terenie Gruczna, zgodnie z mapą stanowiącą załącznik Nr 2 do niniejszej uchwały.

§ 3. Przedłużyć ulicę Lipową o działkę nr 6/87, położoną na terenie Sulnowa, zgodnie z mapą stanowiącą załącznik Nr 3 do niniejszej uchwały.

§ 4. Wykonanie uchwały powierza się Burmistrzowi Świecia.

§ 5. Uchwała wchodzi w życie po upływie 14 dni od dnia ogłoszenia w Dzienniku Urzędowym Województwa Kujawsko-Pomorskiego.

**Przewodniczący Rady
Miejskiej**



Jerzy Wójcik

Starosta Świecki

Nr konc.: WGK.1.6642.19.2024

Województwo: kujawsko-pomorskie

Powiat: świecki

Jednostka ewidencyjna: 041409_5, Świecie

Obręb: 0008, Gruczno

Działka: 122/22, 124/7

Załącznik Nr 1
do Uchwały Nr 536/24
Rady Miejskiej w Świeciu
z dnia 29 lutego 2024 r.

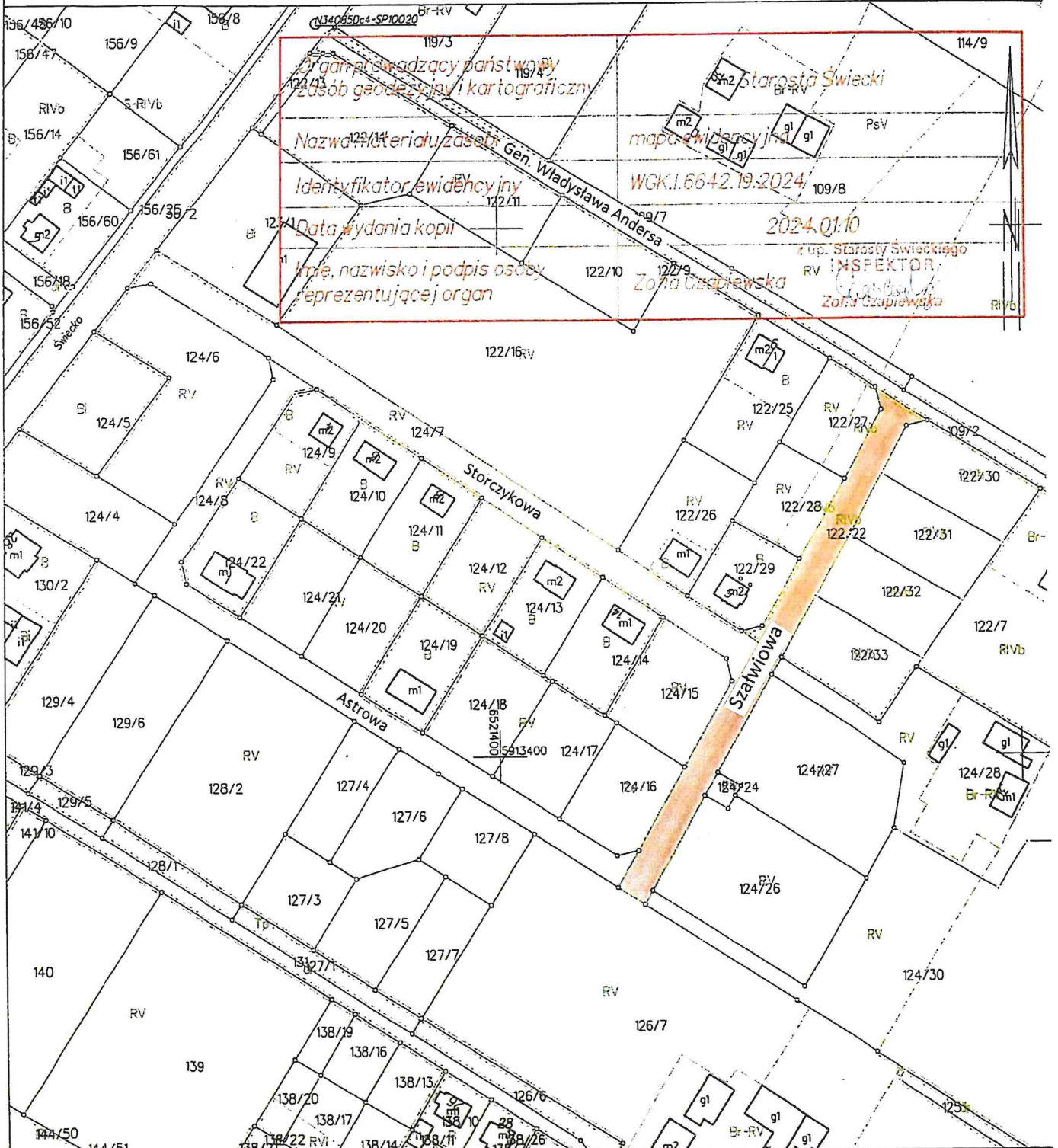
Urząd Gminy Świecie
Kamieńsk
ul. Gen. Władysława Andersa 9, 86-100 Świecie
tel. 52 66 23 104, 52 56 83 163

MAPA EWIDENCYJNA SKALA 1:2000

Układ odniesienia: PL-ETRF89, układ wsp. płaskich: PL-2000 strefa 6 (18°), układ wys.: PL-EVRF2007-NH

obr. Gruczno 0008: dz. 122/22, 124/7

Sekcje mapy: 6.198.23.09



Świecie dn. 2024-01-10
Sporządził(a) wydruk: Zofia Czapiewska

Przewodniczący Rady Miejskiej
w Świeciu
Zofia Czapiewska

Starosta Świecki

Nr kanc.: WCK.1.6642.22.2024

Wydział Geodezji Kartografii i Inżynierii
i Gospodarki Nieruchomościami
ul. Gen. Józefa Hallera 3, 65-100 Świecie
tel. 52 56 63 134, 52 56 63 132

Województwo: kujawsko-pomorskie

Powiat: świecki

Jednostka ewidencyjna: 041409_5, Świecie

Obręb: 0008, Gruczno

Działka: 347/8

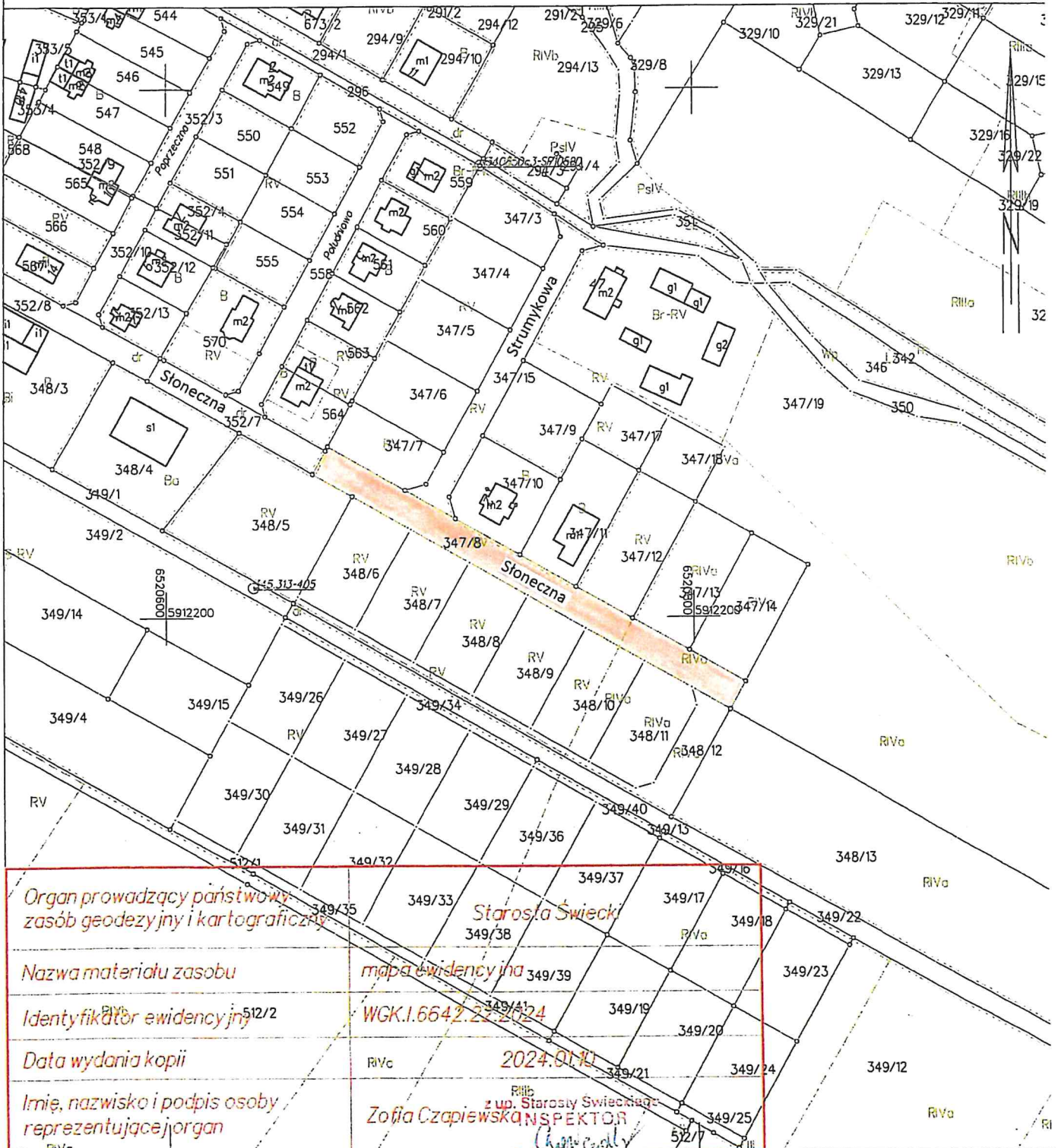
Załącznik Nr 2
do Uchwały Nr 536/24
Rady Miejskiej w Świeciu
z dnia 29. lutego 2024 r.

MAPA EWIDENCYJNA SKALA 1:2000

Układ odniesienia: PL-ETRF89, układ wsp. płaskich: PL-2000 strefa 6 (18°), układ wys.: PL-EVRF2007-NH

obr. Gruczno 0008: dz. 347/8

Sekcje mapy: 6.198.23.18; 6.198.23.19; 6.198.23.14; 6.198.23.13



Świecie dn. 2024-01-10
Sporządził(a) wydruk: Zofia Czapiewska

Przewodniczący Rady Miejskiej

Jerzy Wojcik

Starosta Świecki

Nr kanc.: WGK.I.6642.18.2024
POWIATOWE
w Świeciu
Wydział Geodezji i Kartografii, Katastru
i Gospodarki Nieruchomościami
ul. Gen. Józefa Piłsudskiego 9, 38-100 Świecie
tel. 52 53 93 134, 52 56 93 132

Województwo: kujawsko-pomorskie

Powiat: świecki

Jednostka ewidencyjna: 041409_5, Świecie

Obręb: 0019, Sulnowo

Działka: 6/87

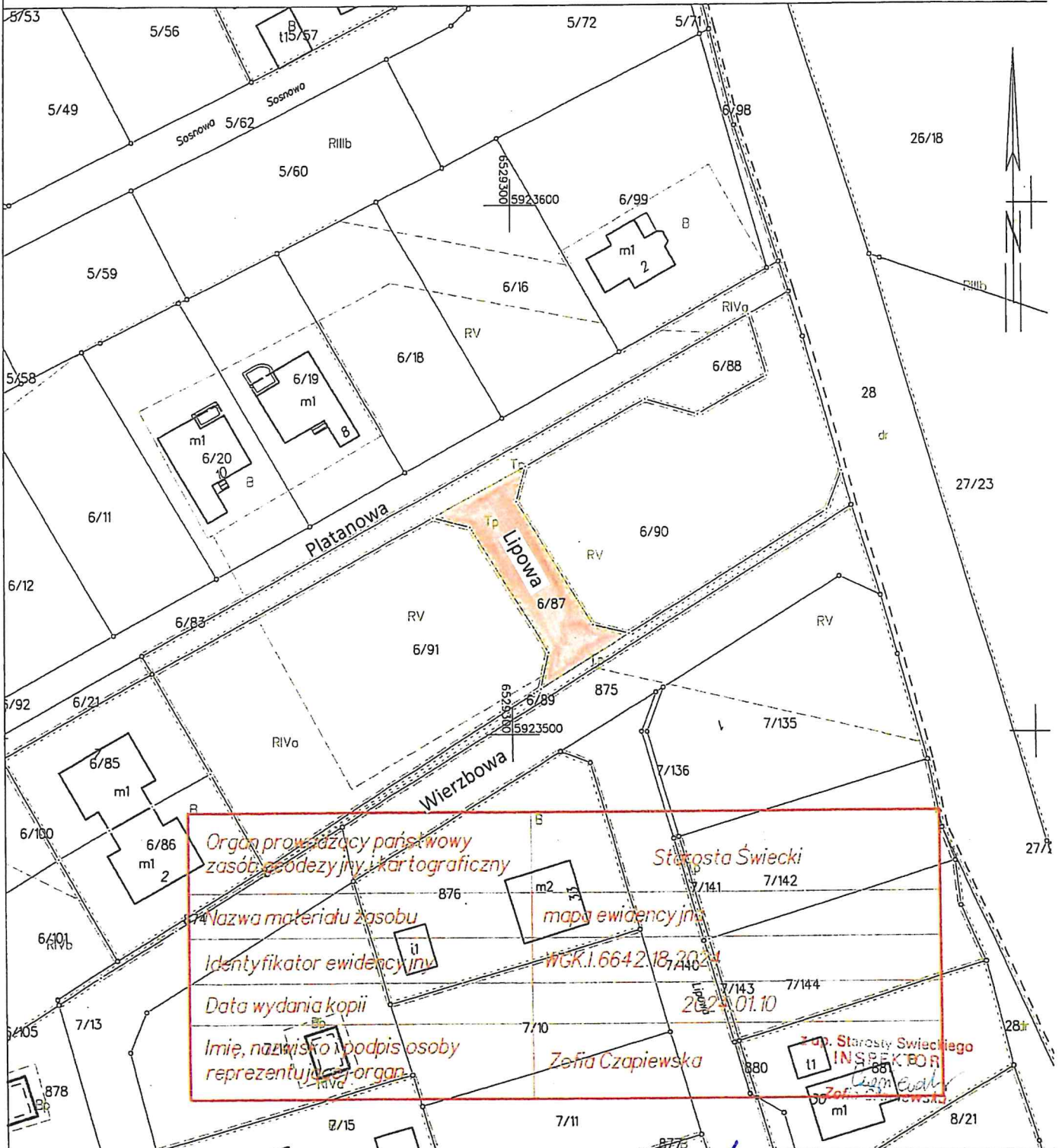
Załącznik Nr 3
do Uchwały Nr 536/24
Rady Miejskiej w Świeciu
z dnia 29 lutego 2024 r.

MAPA EWIDENCYJNA SKALA 1:1000

Układ odniesienia: PL-ETRF89, układ wsp. płaskich: PL-2000 strefa 6 (18°), układ wys.: PL-EVRF2007-NH

obr. Sulnowo 0019: dz. 6/87

Sekcje mapy: 6.200.24.09.3; 6.200.24.09.1



Świecie dn. 2024-01-10
Sporządził(a) wydruk: Zofia Czapiewska

Przewodniczący Rady Miejskiej
w Świeciu
Jerzy Wójcik

UZASADNIENIE

Rozwój budownictwa mieszkaniowego na terenie Gruczna i Sulnowa, jak również budowa infrastruktury technicznej towarzyszącej ww. budownictwu, wymaga nadania nazwy kolejnej ulicy, jak również przedłużenia już istniejących ulic. Przy jednej z ulic istnieje budynek mieszkalny, a jego właściciel wystąpił o ustalenie numeru porządkowego nieruchomości.

Podjęcie niniejszej uchwały umożliwi właściwą realizację zadań gminy Świecie w zakresie prowadzenia i aktualizacji ewidencji miejscowości, ulic i adresów.

W związku z powyższym, zasadnym jest podjęcie niniejszej uchwały.

Przewodniczący Rady Miejskiej
w Świeciu
Jerzy Wójcik

