

**MIEJSCOWY PLAN ZAGOSPODAROWANIA PRZESTRZENNEGO DLA OBSZARÓW POŁOŻONYCH PRZY
UL. CHEMIKÓW, UL. PAPIERNIKÓW, DRODZE EKSPRESOWEJ S5 I DRODZE POWIATOWEJ 1286C NA TERENIE
STREFY ROZWOJU GOSPODARCZEGO VISTULA PARK I W WIELKIM KONOPACIE I DWORZYSKU ORAZ DLA OBSZARU
POŁOŻONEGO POMIĘDZY DROGĄ EKSPRESOWĄ S5 A DROGĄ POWIATOWĄ 1285C W DWORZYSKU**

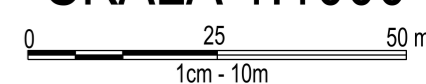


Załącznik nr 1a do Uchwały nr.....

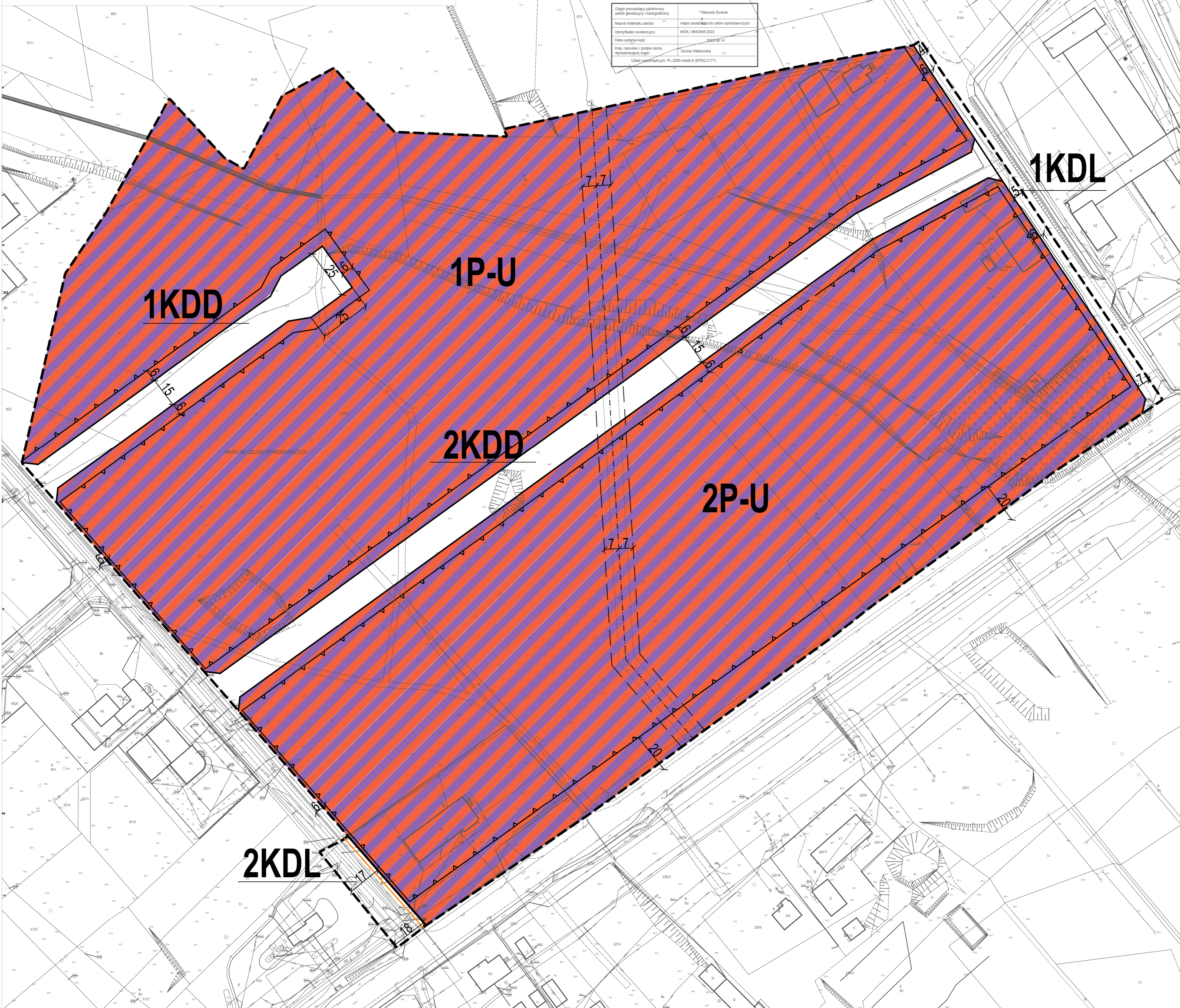
Rady Miejskiej w Świeciu z dnia

ORGAN SPORZĄDZAJĄCY: BURMISTRZ ŚWIECIA

SKALA 1:1000

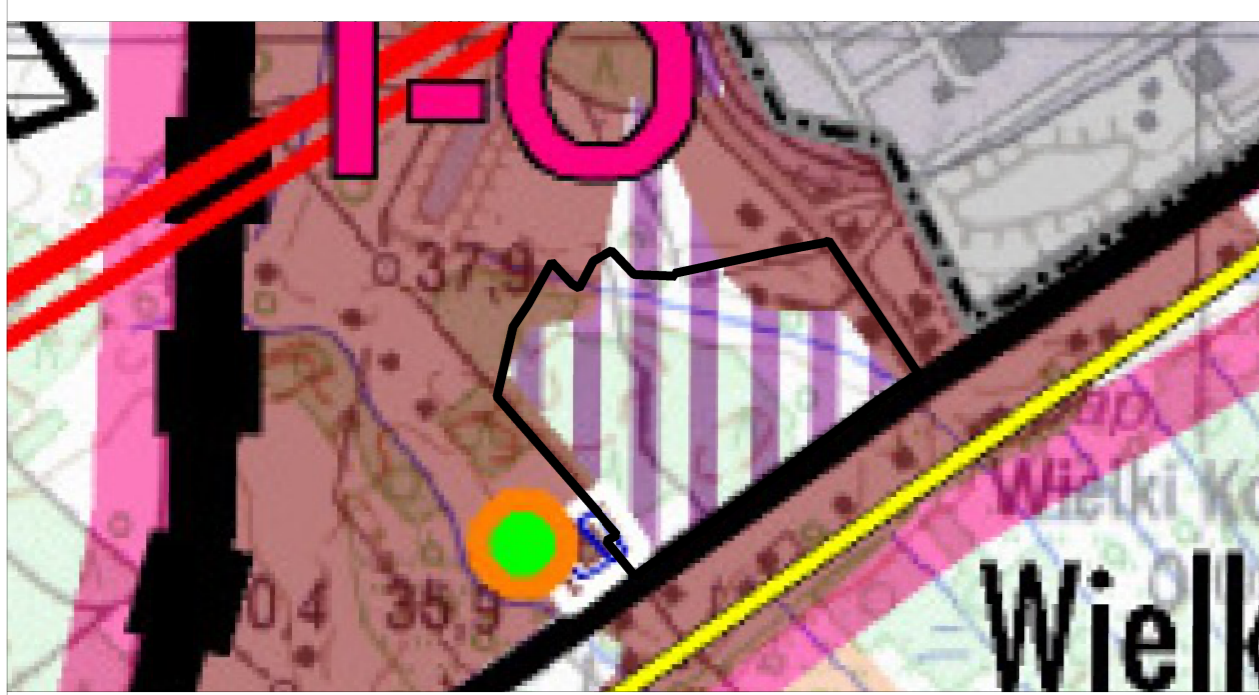


Organ prowadzący parafę	Starosta Świecki
zasiadający w komisji	
Nazwa materiału zasadu	mapa zasadnicza do celów oplanowanych
Identyfikator ewidencyjny	WOK 1.04.0248.2023
Data wydania kopii	2023.09.14
Imię, nazwisko i podpis osoby reprezentującej organ	Dorota Walborska
Umiejętności	PL-2020 art.6 (EPG.2177)



PROJEKTANT	MGR MONIKA BERNACKA-KLEIN
JEDNOSTKA PROJEKTOWA	OPERATIS OPERATIS Monika Bernacka-Klein Biuro wycen nieruchomości i urbanistyki ul. Rzepakowa 5, 86-100 Świecie, tel. 607 77 29 69
	DATA: wrzesień 2023 r.

**Studium Uwarunkowań i Kierunków Zagospodarowania
Przestrzennego Gminy Świecie
Skala 1:10 000**



- OBSZAR OBJĘTY PLANEM
- STREFA INWESTYCYJNO-OSADNICZA
- ZABUDOWA MIEJSCOWOŚCI - DO ADAPTACJI, MODERNIZACJI, UZUPEŁNIENI
- TERENY WSKAZYWANE DO SPORZĄDZENIA MPZP O CHARAKTERZE INWESTYCYJNYM ZEZNACZENIA

LEGENDA

- GRANICA OBSZARU OBJĘTEGO PLANEM MIEJSCOWYM
- LINIA ROZGRANICZAJĄCA TERENY O RÓŻNYM PRZEZNACZENIU LUB RÓŻNYCH ZASADACH ZAGOSPODAROWANIA
- NIEPRZEKRACZALNA LINIA ZABUDOWY
- 1P-U - OZNACZENIE TERENU WYDZIELONEGO LINIAMI ROZGRANICZAJĄCYMI
- NAWIETRZNA LINIA ELEKTROENERGETYCZNA 15 KV WRAZ Z PASEM TECHNOLOGICZNYM
- 15 - GAZOCIĄG ŚREDNIEGO CIŚNIENIA DN160
- WYMIAROWANIE

PRZEZNACZENIE TERENÓW

- TEREN PRODUKCJI LUB USŁUG
- TEREN DROGI LOKALNEJ
- TEREN DROGI DOJAZDOWEJ