







MIEJSCOWY PLAN ZAGOSPODAROWANIA PRZESTRZENNEGO OBEJMUJĄCY OBSZAR ZAKŁADU "MONDI" ORAZ TERENY PRZYŁĘGŁE POŁOŻONE W ŚWIECIU



Załącznik Nr 1
do uchwały Nr 314/14 Rady Miejskiej w Świeciu z dnia 24 kwietnia 2014r.

Skala 1 : 1000
0 20 40 60 80 100m

- OZNACZENIA**
-  GRANICE OBSZARU OBJĘTEGO PLANEM
 -  LINIE ROZGRANICZAJĄCE TERENY O RÓŻNYM PRZEZNACZENIU LUB RÓŻNYCH ZASADACH ZAGOSPODAROWANIA
 -  TERENY ZABUDOWY USŁUGOWEJ W TYM W ZAKRESIE ZAMIESZKANIA ZBIOROWEGO (HOTEL) ORAZ SPORTU I REKREACJI
 -  TERENY DRÓG WEWNĘTRZNYCH
 -  TERENY ZIELENI URZĄDZONEJ
 -  NAPOWIETRZNE LINIE ELEKTROENERGETYCZNE SN WRAZ ZE STREFAMI OCHRONNYMI

WYRYS ZE STUDIUM UWARUNKOWAŃ I KIERUNKÓW ZAGOSPODAROWANIA MIASTA ŚWIECIE

ORIENTACYJNA LOKALIZACJA TERENU OBJĘTEGO MIEJSCOWYM PLANEM ZAGOSPODAROWANIA PRZESTRZENNEGO

-  U tereny o funkcjach usługowych I usługowo-mieszkalniowych - do adaptacji oraz wzmacniania potencjału usługowego
-  Z4 tereny lasów - do adaptacji

