

**UCHWAŁA NR 448/23
RADY MIEJSKIEJ W ŚWIECIU**

z dnia 27 kwietnia 2023 r.

w sprawie miejscowego planu zagospodarowania przestrzennego dla działki Nr 4510 położonej w Świeciu.

Na podstawie art. 18 ust. 2 pkt 5 ustawy z dnia 8 marca 1990 r. o samorządzie gminnym (Dz. U. z 2023 r. poz. 40 i 572), art. 20 ust. 1 ustawy z dnia 27 marca 2003 r. o planowaniu i zagospodarowaniu przestrzennym (Dz. U. z 2022 r. poz. 503, 1846, 2185, 2747 oraz z 2023 r. poz. 553), po stwierdzeniu, iż miejscowy plan nie narusza ustaleń Studium uwarunkowań i kierunków zagospodarowania przestrzennego gminy Świecie przyjętego uchwałą nr 185/12 Rady Miejskiej w Świeciu z dnia 29 listopada 2012 r., zmienionego uchwałami Rady Miejskiej w Świeciu Nr 310/18 z dnia 1 marca 2018 r. oraz Nr 333/22 z dnia 31 marca 2022 r., uchwała się, co następuje:

**Rozdział 1.
Ustalenia ogólne**

§ 1. 1. Uchwała się miejscowy plan zagospodarowania przestrzennego dla działki Nr 4510 położonej w Świeciu, zwany dalej planem.

2. Podstawę prawną planu stanowi Uchwała Nr 332/22 Rady Miejskiej w Świeciu z dnia 31 marca 2022 roku w sprawie przystąpienia do sporządzenia miejscowego planu zagospodarowania przestrzennego dla działki Nr 4510 położonej w Świeciu.

3. Rysunek planu stanowi graficzne przedstawienie ustaleń planu oraz określa granicę obszaru objętego planem.

§ 2. Integralnymi częściami uchwały są:

- 1) rysunek planu w skali 1:1000, wraz z wrysem ze Studium uwarunkowań i kierunków zagospodarowania przestrzennego gminy Świecie, stanowiący załącznik nr 1 do uchwały;
- 2) rozstrzygnięcie o sposobie rozpatrzenia uwag do projektu planu, stanowiące załącznik nr 2 do uchwały;
- 3) rozstrzygnięcie o sposobie realizacji zapisanych w planie inwestycji z zakresu infrastruktury technicznej, które należą do zadań własnych gminy oraz zasadach ich finansowania, zgodnie z przepisami o finansach publicznych, stanowiące załącznik nr 3 do uchwały;
- 4) dane przestrzenne, stanowiące załącznik nr 4 do uchwały.

§ 3. Zakres obowiązywania ustaleń graficznych:

- 1) na rysunku planu zastosowano następujące oznaczenia graficzne o charakterze obowiązującym:
 - a) granica obszaru objętego planem miejscowym,
 - b) maksymalna nieprzekraczalna linia zabudowy,
 - c) oznaczenie terenu,

- d) napowietrzna linia elektroenergetyczna średniego napięcia 15kV wraz z pasem technicznym,
 - e) wymiarowanie,
 - f) przeznaczenie terenu;
- 2) charakter informacyjny mają wszelkie dodatkowe oznaczenia, opisy oraz symbole i oznaczenia geodezyjne zawarte na urzędowej kopii mapy zasadniczej pochodzącej z państwowego zasobu geodezyjnego i kartograficznego, na której wykonany został rysunek planu.

§ 4. Ilekroć w uchwale jest mowa o:

- 1) maksymalnej nieprzekraczalnej linii zabudowy – należy przez to rozumieć linię określoną na rysunku planu, której nie może przekroczyć ściana zewnętrzna nowoplanowanego budynku, w kierunku linii rozgraniczającej teren komunikacji drogowej, z wyłączeniem w szczególności wykuszy, balkonów, tarasów, ganków, schodów, pilastrów, gzymsów, ramp, podziemnych części budynku, dociepleń, obiektów i urządzeń infrastruktury technicznej;
- 2) miejscu parkingowym – należy przez to rozumieć miejsce o wymiarach zapewniających parkowanie samochodu, zgodnie z przepisami odrębnymi;
- 3) obszarze objętym planem – należy przez to rozumieć obszar będący przedmiotem ustaleń niniejszej uchwały;
- 4) przepisach odrębnych - należy przez to rozumieć przepisy prawa w zakresie prawa budowlanego, ochrony środowiska, ochrony zabytków i opieki nad zabytkami, dróg publicznych, gospodarki nieruchomościami i innych regulujących zasady działań inwestycyjnych na danym terenie;
- 5) rysunku planu – należy przez to rozumieć załączniki nr 1, wykonany na urzędowej kopii mapy zasadniczej pochodzącej z państwowego zasobu geodezyjnego i kartograficznego;
- 6) terenie - należy przez to rozumieć teren, o określonym przeznaczeniu i zasadach zagospodarowania, który został wyznaczony na rysunku planu liniami rozgraniczającymi, posiada oznaczenie – numer i symbol literowy oraz przypisane ustalenia, zawarte w niniejszej uchwale;
- 7) uchwale - należy przez to rozumieć niniejszą uchwałę;
- 8) ustawie - należy przez to rozumieć ustawę z dnia 27 marca 2003 r. o planowaniu i zagospodarowaniu przestrzennym;
- 9) niskoemisyjnym źródle ciepła – należy przez to rozumieć źródła ciepła o wysokiej sprawności energetycznej, oparte na paliwach stałych, ciekłych, gazowych, energii elektrycznej, energii odnawialnej z wyłączeniem elektrowni wiatrowych.

§ 5. Pojęcia występujące w niniejszej uchwale, niewymienione w §4 należy stosować zgodnie z definicjami przyjętymi w ustawie oraz definicjami wynikającymi z przepisów odrębnych.

Rozdział 2. Ustalenia szczegółowe

§ 6. 1. Dla terenu oznaczonego w planie symbolem: **1UE** ustala się przeznaczenie – teren usług edukacji.

2. W ramach przeznaczenia dopuszcza się żłobek, przedszkole.
3. W zakresie zasad ochrony i kształtowania ładu przestrzennego:
 - 1) istniejące budynki do zachowania z możliwością ich przebudowy, nadbudowy, rozbudowy i zmiany sposobu użytkowania, zgodnie z ustaleniami niniejszego planu;
 - 2) dopuszcza się sytuowanie nowych budynków.
4. W zakresie zasad ochrony środowiska, przyrody i krajobrazu:
 - 1) zakazuje się lokalizacji przedsięwzięć mogących zawsze i potencjalnie znacząco oddziaływać na środowisko w rozumieniu przepisów odrębnych za wyjątkiem elementów niezbędnych dla prawidłowego funkcjonowania infrastruktury technicznej oraz inwestycji celu publicznego z zakresu łączności publicznej;
 - 2) ustala się zachowanie dopuszczalnego poziomu hałasu w środowisku jak dla terenów związanych ze stałym lub czasowym pobytem dzieci i młodzieży.
5. W zakresie zasad kształtowania krajobrazu – nie występuje potrzeba określania.
6. W zakresie zasad ochrony dziedzictwa kulturowego i zabytków, w tym krajobrazów kulturowych, oraz dóbr kultury współczesnej – nie występuje potrzeba określania.
7. W zakresie wymagań wynikających z potrzeb kształtowania przestrzeni publicznych – nie występuje potrzeba określania.
8. W zakresie zasad kształtowania zabudowy i zagospodarowania terenu ustala się:
 - 1) maksymalne nieprzekraczalne linie zabudowy w odległości zgodnej z rysunkiem planu;
 - 2) intensywność zabudowy:
 - a) minimalną – 0,2,
 - b) maksymalną – 1,2;
 - 3) udział powierzchni biologicznie czynnej w odniesieniu do powierzchni działki budowlanej – minimum 20%;
 - 4) parametry i wskaźniki dla budynków:
 - a) wysokość: nie większa niż 12,0 m,
 - b) liczba kondygnacji nadziemnych: nie więcej niż 3,0,
 - c) geometria dachu: płaski, o kącie nachylenia do 12°;
 - 5) wskaźniki ilości miejsc do parkowania - minimum 1 miejsce na 3 zatrudnionych w granicach działki budowlanej lub w terenach sąsiednich dróg gminnych;
 - 6) dla pojazdów zaopatrzonych w kartę parkingową – 1 miejsce na 10 miejsc parkingowych.

9. W zakresie granic i sposobów zagospodarowania terenów lub obiektów podlegających ochronie, na podstawie odrębnych przepisów, terenów górniczych, a także obszarów szczególnego zagrożenia powodzią, obszarów osuwania się mas ziemnych, krajobrazów priorytetowych określonych w audycie krajobrazowym oraz w planach zagospodarowania przestrzennego województwa – nie występuje potrzeba określania.

10. W zakresie szczegółowych zasad i warunków scalania i podziału nieruchomości objętych planem miejscowym – nie występuje potrzeba określania.

11. W zakresie szczególnych warunków zagospodarowania terenów oraz ograniczenia w ich użytkowaniu:

- 1) obowiązują ograniczenia w zagospodarowaniu terenu wynikające z przepisów odrębnych w pasie technicznym napowietrznej linii elektroenergetycznej średniego napięcia 15kV o szerokości 14 m (po 7 m z każdej ze stron od osi linii);
- 2) w przypadku skablowania napowietrznej linii elektroenergetycznej przestaje obowiązywać ograniczenie w pasie technicznym przedstawionym na rysunku planu, natomiast obowiązuje ograniczenie w zagospodarowaniu terenu wynikające z przepisów odrębnych odpowiednich dla skablowanej sieci;
- 3) w przypadku zdemontowania napowietrznej linii elektroenergetycznej przestaje obowiązywać ograniczenie w pasie technicznym przedstawionym na rysunku planu;
- 4) odległość posadowienia obiektów budowlanych od istniejącej infrastruktury technicznej zgodnie z przepisami odrębnymi.

12. W zakresie zasad modernizacji, rozbudowy i budowy systemów komunikacji i infrastruktury technicznej ustala się:

- 1) obsługa komunikacyjna terenu - z dróg gminnych ul. Bolesława Chrobrego oraz ul. Władysława Łokietka, zlokalizowanych poza obszarem objętym planem;
- 2) dopuszcza się budowę oraz przebudowę wszelkich sieci infrastruktury technicznej;
- 3) zaopatrzenie w wodę z gminnej sieci wodociągowej, zgodnie z przepisami odrębnymi;
- 4) odprowadzenie ścieków do sieci kanalizacji sanitarnej, zgodnie z przepisami odrębnymi;
- 5) zaopatrzenie w energię elektryczną:
 - a) z istniejącej lub projektowanej sieci elektroenergetycznej napowietrznej lub kablowej 0,4-15kV, zgodnie z przepisami odrębnymi,
 - b) z indywidualnych źródeł energii odnawialnej o łącznej mocy zainstalowanej elektrycznej jak dla mikroinstalacji, z wyłączeniem turbin wiatrowych, zgodnie z przepisami odrębnymi,
 - c) dopuszcza się lokalizację stacji transformatorowej, słupowej lub kontenerowej z zapewnieniem możliwości dojazdu do drogi publicznej;
- 6) zaopatrzenie w gaz, zgodnie z przepisami odrębnymi;

- 7) zaopatrzenie w energię ciepłą - ogrzewanie budynków z sieci ciepłej lub indywidualnych niskoemisyjnych źródeł ciepła, zgodnie z przepisami odrębnymi dotyczącymi ochrony środowiska;
- 8) odprowadzenie wód opadowych i roztopowych: z dachów, z powierzchni parkingów utwardzonych (szczelnych), zgodnie z przepisami odrębnymi;
- 9) gospodarka odpadami:
 - a) nakaz wyznaczenia miejsc na pojemniki służące do czasowego gromadzenia odpadów stałych oraz prawidłowe zagospodarowanie odpadów,
 - b) nakaz gromadzenia i usuwania odpadów komunalnych, na zasadach określonych w przepisach odrębnych oraz gminnych przepisach porządkowych, a odpadów innych niż komunalne, na zasadach określonych w przepisach ustawy o odpadach;
- 10) zaopatrzenie w infrastrukturę telekomunikacyjną: w postaci instalacji podziemnych lub bezprzewodowych w powiązaniu z siecią zewnętrzną;
- 11) na terenie dopuszcza się lokalizację inwestycji celu publicznego z zakresu łączności publicznej w rozumieniu przepisów odrębnych.

13. W zakresie sposobów i terminów tymczasowego zagospodarowania, urządzania i użytkowania terenów - nie występuje potrzeba określania.


14. Ustala się stawkę procentową stanowiącą podstawę do określenia opłaty, o której mowa w art. 36 ust. 4 ustawy, w wysokości 0% wzrostu wartości nieruchomości.

Rozdział 3. Przepisy końcowe

§ 7. 1. Wykonanie niniejszej uchwały powierza się Burmistrzowi Świecia.

2. W granicach objętych niniejszą uchwałą traci moc uchwała nr 184/12 Rady Miejskiej w Świeciu z dnia 29 listopada 2012 r. w sprawie miejscowego planu zagospodarowania przestrzennego terenu położonego między ulicami Paderewskiego i Piłsudskiego oraz przy ul. Stromej w Mieście Świeciu (Dz. Urz. Woj. Kujawsko-Pomorskiego poz. 3262 z dnia 5 grudnia 2012 r.).

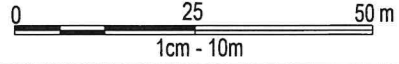
3. Uchwała wchodzi w życie po upływie 14 dni od dnia jej ogłoszenia w Dzienniku Urzędowym Województwa Kujawsko-Pomorskiego.

**Przewodniczący Rady
Miejskiej**

Jerzy Wójcik



**MIEJSCOWY PLAN ZAGOSPODAROWANIA PRZESTRZENNEGO
DLA DZIAŁKI NR 4510 POŁOŻONEJ W ŚWIECIU**

SKALA 1:1000

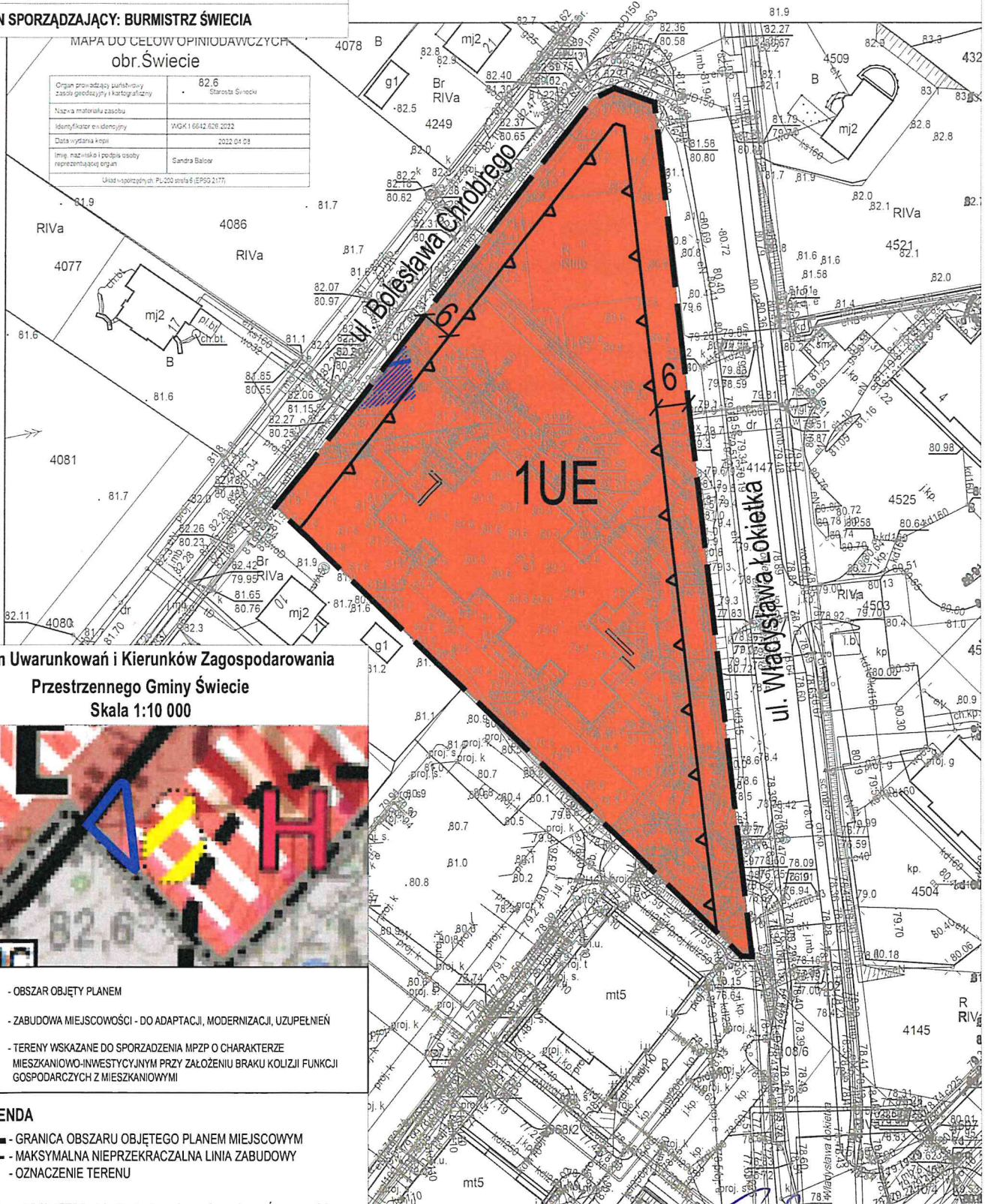


Załącznik nr 1 do Uchwały nr 448/23
Rady Miejskiej w Świeciu z dnia 27 kwietnia 2023 r.

ORGAN SPORZĄDZAJĄCY: BURMISTRZ ŚWIECIA

MAPA DO CELOWOPINIODAWCZYCH
obr. Świecie

Organ prowadzący państwowy zasób geodezyjny i kartograficzny	82.6 Starosta Świecki
Nazwa materiału zasobu	
Identyfikator ewidencyjny	WGK.1.6642.626.2032
Data wydania kopii	2022.04.08
Imię, nazwisko i podpis osoby reprezentującej organ	Sandra Balcer
Układ współrzędnych: PL 2025 arena 6 (EPSG 2177)	



Studium Uwarunkowań i Kierunków Zagospodarowania
Przestrzennego Gminy Świecie
Skala 1:10 000



- OBSZAR OBJĘTY PLANEM
- ZABUDOWA MIEJSCOWOŚCI - DO ADAPTACJI, MODERNIZACJI, UZUPEŁNIEŃ
- TERENY WSKAZANE DO SPORZĄDZENIA MPZP O CHARAKTERZE MIESZKANIOWO-INWESTYCYJNYM PRZY ZAŁOŻENIU BRAKU KOLIZJI FUNKCJI GOSPODARCZYCH Z MIESZKANIOWYMI

LEGENDA

- GRANICA OBSZARU OBJĘTEGO PLANEM MIEJSCOWYM
- MAKSYMALNA NIEPRZEKRACZALNA LINIA ZABUDOWY
- OZNACZENIE TERENU
- NAPIOWIETRZNA LINIA ELEKTROENERGETYCZNA ŚREDNIEGO NAPIĘCIA 15 KV WRAZ Z PASEM TECHNICZNYM
- WYMIAROWANIE

PRZEZNACZENIE TERENU

- UE - TEREN USŁUG EDUKACYJNY

Przewodniczący Rady Miejskiej
w Świeciu

Terzy Wójcik

Załącznik Nr 2 do uchwały Nr 448/23
Rady Miejskiej w Świeciu
z dnia 27 kwietnia 2023 r.

ROZSTRZYGNIĘCIE RADY MIEJSKIEJ W ŚWIECIU

o sposobie rozpatrzenia uwag do miejscowego planu zagospodarowania przestrzennego dla działki Nr 4510 położonej w Świeciu

Projekt miejscowego planu zagospodarowania przestrzennego dla działki Nr 4510 położonej w Świeciu wraz z prognozą oddziaływania na środowisko został wyłożony do publicznego wglądu w dniach od 17 lutego 2023 r. do 22 marca 2023 r. W dniu 15 marca 2023 r. przeprowadzona została dyskusja publiczna nad przyjętymi w projekcie planu miejscowego rozwiązaniami. Termin wnoszenia uwag upłynął w dniu 07 kwietnia 2023 r.

Do wyłożonego do publicznego wglądu projektu miejscowego planu zagospodarowania przestrzennego wraz z prognozą oddziaływania na środowisko nie wpłynęły uwagi.

Wójt Rady Miejskiej
w Świeciu
Jerzy Wójcila

**ROZSTRZYGNIĘCIE O SPOSOBIE REALIZACJI ZAPISANYCH W PLANIE INWESTYCJI
Z ZAKRESU INFRASTRUKTURY TECHNICZNEJ NALEŻĄCYCH DO ZADAŃ WŁASNYCH GMINY
ORAZ ZASADACH ICH FINANSOWANIA**

Na podstawie art. 20 ust. 1 ustawy z dnia 27 marca 2003 r. o planowaniu i zagospodarowaniu przestrzennym (Dz. U. z 2022 r. poz. 503 z późn. zm.) określa się następujący sposób realizacji oraz zasady finansowania inwestycji z zakresu infrastruktury technicznej, które należą do zadań własnych gminy.

§ 1. Inwestycje z zakresu infrastruktury technicznej służące zaspokajaniu zbiorowych potrzeb mieszkańców stanowią, zgodnie z art. 7 ust. 1 ustawy z dnia 8 marca 1990 r. o samorządzie gminnym (Dz. U. z 2023 r. poz. 40 z późn. zm.) zadania własne gminy.

§ 2. Zasady obsługi oraz charakterystyka rozwiązań w zakresie infrastruktury technicznej, w tym komunikacyjnej na obszarze opracowania planu miejscowego, zostały określone w jego ustaleniach.

§ 3. Inwestycje z zakresu infrastruktury technicznej należące do zadań własnych gminy to:

- 1) realizacja dróg publicznych na terenach przeznaczonych w planie pod taką funkcję, realizowana głównie jako budowa nowych dróg i przebudowa dróg istniejących, wraz z urządzeniem tych dróg i ich fragmentów, głównie nawierzchni jezdni i chodników;
- 2) budowa sieci wodociągowej i kanalizacyjnej, przy czym koszty związane z budową nowych urządzeń dotyczą rozbudowy i uzupełnienia istniejących systemów.

W związku z planowaną rozbudową złołka na terenie objętym planem gmina poniesie koszty związane z rozbudową infrastruktury technicznej, sieci wodociągowej i kanalizacyjnej. Ze względu na dobre skomunikowanie terenu objętego planem gmina nie poniesie kosztów związanych z realizacją dróg publicznych.

§ 4. Opis sposobu realizacji inwestycji:

1. Realizacja inwestycji przebiegać będzie zgodnie z obowiązującymi przepisami w tym m.in. ustawą Prawo budowlane, ustawą o drogach publicznych, ustawą Prawo zamówień publicznych, ustawą o samorządzie gminnym, ustawą o gospodarce komunalnej i ustawą Prawo ochrony środowiska oraz ustawą o lasach wraz z odpowiednimi rozporządzeniami.

2. Sposób realizacji inwestycji określonych w §3 może ulegać modyfikacji wraz z dokonującym się postępowaniem techniczno-technologicznym, zgodnie z zasadą stosowania najlepszej dostępnej techniki, określonej w art. 3 pkt 10 ustawy z dnia 27 kwietnia 2001 r. Prawo ochrony środowiska (Dz. U. z 2022 r. poz. 2556 z późn. zm.), o ile nie stanowi naruszenia ustaleń planu.


§ 5. Zasady finansowania inwestycji z zakresu infrastruktury technicznej, które należą do zadań własnych gminy.

1. Finansowanie inwestycji z zakresu infrastruktury technicznej, które należą do zadań własnych gminy, ujętych w niniejszym planie podlega przepisom ustawy z dnia 27 sierpnia 2009 r. o finansach publicznych (Dz. U. z 2022 r. poz. 1634 z późn. zm.), przy czym:

- wydatki majątkowe gminy Świecie określa uchwała Rady Miejskiej w Świeciu,
- wydatki inwestycyjne finansowane z budżetu gminy Świecie uchwała się w uchwale budżetowej,
- inwestycje, których okres realizacji przekracza jeden rok budżetowy, ujmowane są w wieloletniej prognozie finansowej.

2. Zadania z zakresu budowy sieci wodociągowej i kanalizacji finansowane będą na podstawie art. 15 ust. 1 ustawy o zbiorowym zaopatrzeniu w wodę i zbiorowym odprowadzaniu ścieków z dnia 7 czerwca 2001 r. (Dz. U. z 2023 r. poz. 537) przez budżet gminy Świecie lub ze środków własnych Zakładu Wodociągów i Kanalizacji Sp. z o. o. w Świeciu w oparciu o uchwalone przez Radę Miejską w Świeciu wieloletnie plany rozwoju i modernizacji urządzeń wodociągowych i urządzeń kanalizacyjnych.


3. Zadania z zakresu budowy sieci energetycznych i gazowych finansowane będą na podstawie art. 7 ust. 4 i 5 ustawy z dnia 10 kwietnia 1997 r. Prawo energetyczne (Dz. U. z 2022 r. poz. 1385 z późn. zm.).

Przewodniczący Rady Miejskiej
w Świeciu

Jerzy Wójcik

Załącznik Nr 4 do uchwały Nr 448/23
Rady Miejskiej w Świeciu
z dnia 27 kwietnia 2023 r.
Zalacznik4.gml

Dane przestrzenne, o których mowa w art. 67a ust. 3 i 5 ustawy z dnia 27 marca 2003 r. o planowaniu i zagospodarowaniu przestrzennym (j.t. Dz.U. z 2020 r. poz. 293 z późn. zm.) ujawnione zostaną po kliknięciu w ikonę

Przewodniczący Rady Miejskiej
w Świeciu
Jerzy Wójcik



UZASADNIENIE

Na podstawie art. 18 ust. 2 pkt 5 ustawy z dnia 8 marca 1990 roku o samorządzie gminnym (Dz. U. z 2023 r. poz. 40 z późn. zm.) do wyłącznej właściwości rady gminy należy uchwalanie studium uwarunkowań i kierunków zagospodarowania przestrzennego gminy oraz miejscowych planów zagospodarowania przestrzennego.

Na podstawie art. 20 ust. 1 ustawy z dnia 27 marca 2003 r. o planowaniu i zagospodarowaniu przestrzennym (Dz. U. z 2022 r. poz. 503 z późn. zm.) plan miejscowy uchwała rada gminy, po stwierdzeniu, że nie narusza on ustaleń studium, rozstrzygając jednocześnie o sposobie rozpatrzenia uwag do projektu planu oraz sposobie realizacji, zapisanych w planie, inwestycji z zakresu infrastruktury technicznej, które należą do zadań własnych gminy, oraz zasadach ich finansowania, zgodnie z przepisami o finansach publicznych. Część tekstowa planu stanowi treść uchwały, część graficzna oraz wymagane rozstrzygnięcia stanowią załączniki do uchwały.

Procedurę sporządzenia planu Burmistrz Świecia rozpoczął na podstawie Uchwały Nr 332/22 Rady Miejskiej w Świeciu z dnia 31 marca 2022 roku w sprawie przystąpienia do sporządzenia miejscowego planu zagospodarowania przestrzennego dla działki Nr 4510 położonej w Świeciu.

Wymieniona uchwała rozpoczęła tryb formalno – prawny sporządzenia planu miejscowego określony w ustawie z dnia 27 marca 2003 r. o planowaniu i zagospodarowaniu przestrzennym.

1. Sposób realizacji wymogów wynikających z art. 1 ust. 2-4 ustawy z dnia 27 marca 2003 r. o planowaniu i zagospodarowaniu przestrzennym.

Przy opracowaniu miejscowego planu zagospodarowania przestrzennego wzięto pod uwagę:

- 1) wymagania ładu przestrzennego, w tym urbanistyki i architektury:** w planie miejscowym określono wymagania sytuowania obiektów budowlanych i urządzeń, inwestycji celu publicznego z zakresu łączności publicznej oraz zasady kształtowania zabudowy i wskaźniki zagospodarowania terenu. Ustalenia te zapewniają uwzględnienie w planie miejscowym wymagań ładu przestrzennego, w tym urbanistyki i architektury;
- 2) walory architektoniczne i krajobrazowe:** w planie miejscowym w § 6 ust. 4 zawarto ustalenia dotyczące zasad ochrony środowiska, przyrody i krajobrazu;
- 3) wymagania ochrony środowiska, w tym gospodarowania wodami i ochrony gruntów rolnych i leśnych:** plan miejscowy w § 6 ust. 4 zawiera ustalenia dotyczące zasad ochrony środowiska, przyrody i krajobrazu. Obszar objęty planem położony jest poza granicami obszarów chronionych w myśli ustawy z dnia 16 kwietnia 2004 r. o ochronie przyrody (Dz.U. z 2022 r. poz. 916 z późn. zm.). Na obszarze objętym planem miejscowym nie

znajdują się grunty rolne i leśne, które wymagałyby uzyskania zgody, o której mowa w art. 7 ustawy z dnia 3 lutego 1995 r. o ochronie gruntów rolnych i leśnych (Dz.U. z 2022 r. poz. 2409);

4) wymagania ochrony dziedzictwa kulturowego i zabytków oraz dóbr kultury współczesnej: plan miejscowy w § 6 ust. 6 zawiera ustalenia dotyczące zasad ochrony dziedzictwa kulturowego i zabytków, w tym krajobrazów kulturowych oraz dóbr kultury współczesnej. Na obszarze objętym planem miejscowym nie wyznaczono stref ochrony konserwatorskiej „B” i archeologicznej „W”;

5) wymagania ochrony zdrowia oraz bezpieczeństwa ludzi i mienia, a także potrzeby osób niepełnosprawnych: plan miejscowy w § 6 ust. 11 zawarto szczególne warunki zagospodarowania terenów oraz ograniczenia w ich użytkowaniu, a w § 6 ust. 9 ustalenia dotyczące granic i sposobów zagospodarowania terenów lub obiektów podlegających ochronie, na podstawie odrębnych przepisów, terenów górniczych, a także obszarów szczególnego zagrożenia powodzią, obszarów osuwania się mas ziemnych, krajobrazów priorytetowych określonych w audycie krajobrazowym oraz w planach zagospodarowania przestrzennego województwa. Obszar opracowania planu położony jest poza obszarami szczególnego zagrożenia powodzią, obszarów osuwania się mas ziemnych, terenów górniczych. Ustalenia w § 6 ust. 8 pkt 5 określa minimalną ilość miejsc do parkowania, a w § 6 ust. 8 pkt 6 określa minimalną ilość miejsc do parkowania w odniesieniu do miejsc przeznaczonych na parkowanie pojazdów zaopatrzonych w kartę parkingową;

6) walory ekonomiczne przestrzeni: plan miejscowy poprzez ustalenie przeznaczenia terenów oraz optymalnych wskaźników zagospodarowania terenu i kształtowania zabudowy uwzględnia walory ekonomiczne przestrzeni. Dla przedmiotowego opracowania została sporządzona Prognoza skutków finansowych uchwalenia miejscowego planu zagospodarowania przestrzennego;

7) prawo własności: ustalenia planu oraz sposób wyznaczania terenów wydzielonych liniami rozgraniczającymi określono mając na uwadze poszanowanie prawa własności, teren objęty planem jest własnością Gminy Świecie, w trwałym zarządzie Żłobka Miejskiego nr 2;

8) potrzeby obronności i bezpieczeństwa państwa: na obszarze objętym planem nie występują tereny, obiekty i urządzenia służące obronności i bezpieczeństwu państwa. Projekt planu został uzgodniony z właściwymi organami wojskowymi, ochrony granic oraz bezpieczeństwa państwa;

9) potrzeby interesu publicznego: plan miejscowy w § 6 ust. 12 zawiera ustalenia dotyczące zasad modernizacji, rozbudowy i budowy systemów komunikacji i infrastruktury technicznej, stanowiących inwestycje celu publicznego;

10) potrzeby w zakresie rozwoju infrastruktury technicznej, w szczególności sieci szerokopasmowych: w ustaleniach planu dopuszcza się budowę i przebudowę istniejącej sieci infrastruktury technicznej, zgodnie z obowiązującymi przepisami odrębnymi, plan nie ogranicza możliwości realizacji infrastruktury sieci szerokopasmowej;

11) zapewnienie udziału społeczeństwa w pracach nad miejscowym planem zagospodarowania przestrzennego, w tym przy użyciu środków komunikacji elektronicznej: w celu zapewnienia udziału społeczeństwa w procedurze sporządzania miejscowego planu zgodnie z art. 17 pkt 1 oraz pkt 9 ustawy o planowaniu i zagospodarowaniu przestrzennym oraz zgodnie z art. 39, art. 40 i art. 41 ustawy z dnia 3 października 2008 r. o udostępnianiu informacji o środowisku o jego ochronie, udziale społeczeństwa w ochronie środowiska oraz o ocenach oddziaływania na środowisko (Dz. U. z 2022 r. poz. 1029 z późn. zm.). Burmistrz Świecia kolejno dopełnił czynności określone w ww. ustawach. Ogłosił w prasie miejscowej, a także w sposób zwyczajowo przyjęty w danej miejscowości, podjęcie uchwały o przystąpieniu do sporządzenia planu, określając formę, miejsce i termin składania wniosków do planu, nie krótszy niż 21 dni od dnia ogłoszenia. Informacja o podjęciu uchwały o przystąpieniu do sporządzenia planu oraz o możliwości składania wniosków została również zamieszczona na stronie internetowej BIP Urzędu Miejskiego w Świeciu w dniu 07.04.2022 r. Burmistrz następnie ogłosił w prasie miejscowej, a także w sposób zwyczajowo przyjęty w danej miejscowości o wyłożeniu projektu miejscowego planu zagospodarowania przestrzennego wraz z prognozą oddziaływania na środowisko do publicznego wglądu, co najmniej 7 dni przed dniem wyłożenia oraz na okres co najmniej 21 dni, a także zorganizował w tym czasie dyskusję publiczną nad przyjętymi w projekcie planu rozwiązaniami. W ogłoszeniu o wyłożeniu projektu planu do publicznego wglądu poinformowano o możliwości składania uwag do projektu planu oraz wyznaczono termin, w którym osoby fizyczne i prawne oraz jednostki organizacyjne nieposiadające osobowości prawnej mogą wносить uwagi dotyczące projektu planu. Informacja o wyłożeniu projektu planu do publicznego wglądu oraz o możliwości składania uwag i terminie dyskusji publicznej została również zamieszczona na stronie internetowej BIP Urzędu Miejskiego w Świeciu w dniu 06.02.2023 r. Dyskusja publiczna nad przyjętymi w projekcie planu rozwiązaniami odbyła się w dniu 15.03.2023 r.

W wyznaczonym terminie nie wpłynęły uwagi do przedmiotowego projektu planu miejscowego.

12) zachowanie jawności i przejrzystości procedur planistycznych: na każdym etapie procedury planistycznej dotyczącej planu miejscowego zapewniono jawność i przejrzystość ww. procedury. W szczególności dotyczy to etapów związanych z udziałem społeczeństwa. W całości wypełniono art. 17 ustawy o planowaniu i zagospodarowaniu przestrzennym oraz art. 39 ustawy o udostępnianiu informacji o środowisku i jego ochronie, udziale społeczeństwa w ochronie środowiska oraz o ocenach oddziaływania na środowisko. Ponadto organ sporządzający projekt planu zapewnił stałą możliwość udzielania wszelkich informacji związanych z etapem i trybem sporządzania przedmiotowego planu miejscowego;

13) potrzebę zapewnienia odpowiedniej ilości i jakości wody, do celów zaopatrzenia ludności: plan miejscowy w § 6 ust. 12 zawiera ustalenia dotyczące zasad modernizacji, rozbudowy i budowy systemów komunikacji i infrastruktury technicznej, w tym systemów zaopatrzenia w wodę. Wyznaczono zaopatrzenie w wodę z gminnej sieci wodociągowej, zgodnie z obowiązującymi przepisami odrębnymi;

14) ustalając przeznaczenie terenu lub określając potencjalny sposób zagospodarowania i korzystania z terenu, organ waży interes publiczny i interesy prywatne, w tym zgłaszane w postaci wniosków i uwag, zmierzające do ochrony istniejącego stanu zagospodarowania terenu, jak i zmian w zakresie jego zagospodarowania, a także analizy ekonomiczne, środowiskowe i społeczne: w ramach procedury planistycznej w odpowiedzi na ogłoszenie Burmistrza Świecia o przystąpieniu do sporządzenia planu miejscowego nie wpłynęły wnioski od osób prywatnych. Na etapie wyłożenia projektu planu do publicznego wglądu nie wpłynęły uwagi;

15) wymagania ładu przestrzennego, efektywnego gospodarowania przestrzenią oraz walorów ekonomicznych przestrzeni:

- **kształtowanie struktur przestrzennych przy uwzględnieniu dążenia do minimalizowania transportochłonności układu przestrzennego:** istniejąca sieć komunikacyjna usytuowana poza granicami planu uwzględnia odpowiednie kształtowanie ciągów komunikacyjnych, co pozwala na właściwe i oszczędne ekonomicznie prowadzenie transportu indywidualnego, jak i zbiorowego,
- **lokalizowanie nowej zabudowy mieszkaniowej w sposób umożliwiający mieszkańcom maksymalne wykorzystanie publicznego transportu zbiorowego jako podstawowego**

środka transportu: spełniono. Obszar planu znajduje się w sąsiedztwie istniejącej zabudowy posiadającej dostęp do zbiorowego transportu publicznego,

- **zapewnianie rozwiązań przestrzennych, ułatwiających przemieszczanie się pieszych i rowerzystów:** zapewniono obsługę komunikacyjną z istniejących i projektowanych dróg. Parametry ciągów komunikacyjnych umożliwiają w liniach rozgraniczających na zrealizowanie układu komunikacji pieszej i rowerowej,

- **dążenie do planowania i lokalizowania nowej zabudowy w szczególności poprzez uzupełniania istniejącej zabudowy:** obszar objęty planem miejscowym położony jest w istniejącej strukturze funkcjonalno – przestrzennej. Ustalenia planu mają na celu rozwój zabudowy wykształconej jednostkami urbanistycznymi w sposób zgodny z przepisami odrębnymi.

2. Zgodność z wynikami analizy, o której mowa w art. 32 ust. 1, wraz z datą uchwały rady gminy, o której mowa w art. 32 ust. 2 ustawy z dnia 27 marca 2003 r. o planowaniu i zagospodarowaniu przestrzennym.

Miejscowy plan zagospodarowania przestrzennego jest zgodny z Uchwałą Nr 377/18 Rady Miejskiej w Świeciu z dnia 28 września 2018 r. w sprawie aktualności studium uwarunkowań i kierunków zagospodarowania przestrzennego gminy Świecie oraz miejscowych planów zagospodarowania przestrzennego.

Ustalenia planu są zgodne z polityką przestrzenną gminy Świecie określoną w studium uwarunkowań i kierunków zagospodarowania przestrzennego gminy Świecie, podjętym Uchwałą Nr 185/12 Rady Miejskiej w Świeciu z dnia 29 listopada 2012 r., zmienionym Uchwałą Nr 310/18 Rady Miejskiej w Świeciu z dnia 1 marca 2018 r. oraz Uchwałą Nr 333/22 Rady Miejskiej w Świeciu z dnia 31 marca 2022 r.

3. Wpływ na finanse publiczne, w tym budżet gminy.

Dla przedmiotowego opracowania została sporządzona prognoza skutków finansowych uchwalenia miejscowego planu zagospodarowania przestrzennego, w której określono wpływ na finanse publiczne.

Na podstawie art. 15 ust. 2 pkt 12 ustawy z dnia 27 marca 2003 r. o planowaniu i zagospodarowaniu przestrzennym określono stawkę procentową, na podstawie, której ustala się opłatę, o której mowa w art. 36 ust. 4 ustawy o planowaniu i zagospodarowaniu przestrzennym, dla terenu objętego planem w wysokości 0% wzrostu wartości nieruchomości.

Mając na uwadze przeprowadzoną procedurę planistyczną oraz przygotowanie uchwały zgodnie z celem planu miejscowego, podjęcie uchwały jest w pełni uzasadnione.

Przewodniczący Rady Miejskiej
w Świeciu
Jerzy Wójcik

