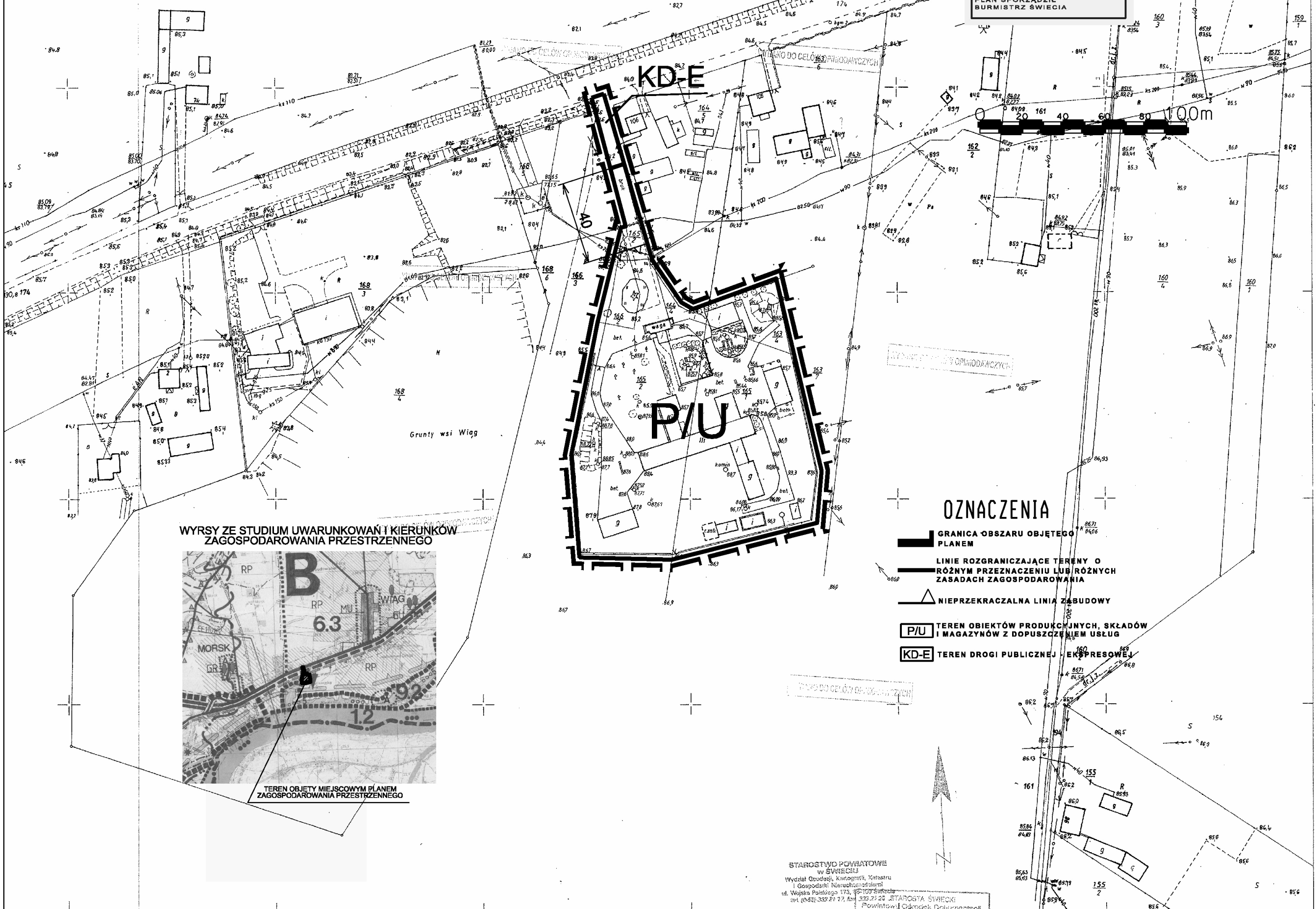

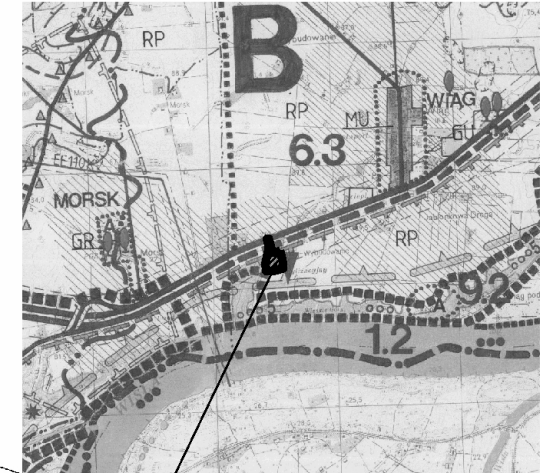


**MIEJSCOWY PLAN ZAGOSPODAROWANIA PRZESTRZENNEGO DZIAŁEK NR 163/4, 164/4, 165/1, 165/2 I 166/2 POŁOŻONYCH WE WSI WIĄG, GMINA ŚWIECIE
SKALA 1 : 1 000**

ZALĄCZNIK NR 1
DO UCHWAŁY NR 189/12
RADY MIEJSKIEJ W ŚWIECIU
Z DNIA 29 LISTOPADA 2012R.
PLAN SPORZĄDZIŁ
BURMISTRZ ŚWIECIA



**WYRSY ZE STUDIUM UWARUNKOWAŃ I KIERUNKÓW
ZAGOSPODAROWANIA PRZESTRZENNEGO**



**TEREN OBJĘTY MIEJSCOWYM PLANEM
ZAGOSPODAROWANIA PRZESTRZENNEGO**

OZNACZENIA

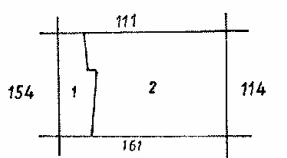
- GRANICA OBSZARU OBJĘTEGO PLANEM
- LINIE ROZGRANICZAJĄCE TERENY O RÓŻNYM PRZEZNACZENIU LUB RÓŻNYCH ZASADACH ZAGOSPODAROWANIA
- NIEPRZEKRACZALNA LINIA ZABUDOWY
- TERENY OBIEKTÓW PRODUKCYJNYCH, SKŁADÓW I MAGAZYNÓW Z DOPUSZCZENIEM USŁUG
- TERENY DRÓG PUBLICZNYCH - EKSPRESOWYCH

STAROSTWO POWIATOWE
w ŚWIECIU
Wydział Geodezji, Kartografii, Katastru
i Gospodarki Nieruchomościami
ul. Wojska Polskiego 173, 58-100 Świecie
tel. (0-43) 333 21 77, fax 333 21 78

325 23 20 STAROSTWA ŚWIECKI
Powiatowy Ośrodek Dokumentacji
Urzędowej i Kartograficznej
Regulaminowa, rozporządzenie i roz-
porządzenie o ogłoszeniu konkursu wy-
maga załącznik nr 10, dnia 18.11.18
wzrosty z dnia 17.11.18. - Fawo gao-
deszji i kartografii, nr 112, DJN 30, poz.
163, z późniejszymi zmianami.

Świecie, 10.11.2009
Ks. Jan. Wójcik

Mapa sytuacyjno-wysokościowa
złożona w 1993r. przez



1. wieś Morsk
2 - Wiąg

28.03.93 r
S.K. - 298/93

L.dz. 19/93

3600800