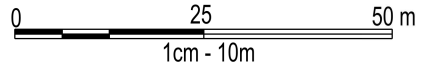


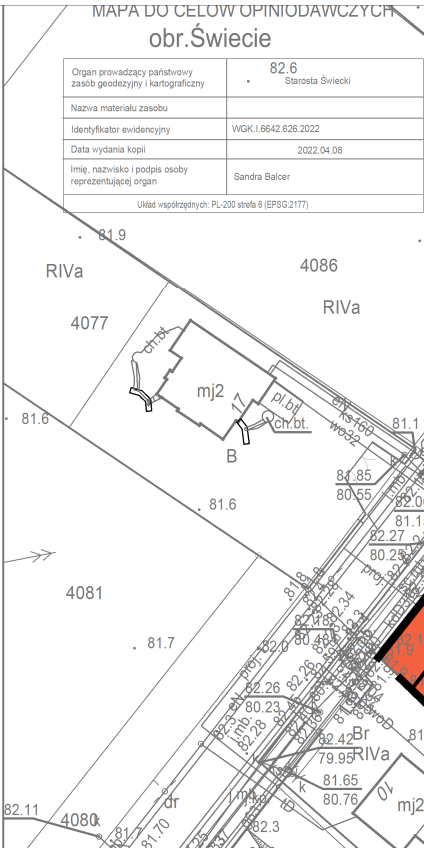
MIEJSOWY PLAN ZAGOSPODAROWANIA PRZESTRZENNEGO DLA DZIAŁKI NR 4510 POŁOŻONEJ W ŚWIECIU

SKALA 1:1000



Załącznik nr 1 do Uchwały nr.....
Rady Miejskiej w Świeciu z dnia

ORGAN SPORZĄDZAJĄCY: BURMISTRZ ŚWIECIA






| | |
|--|--------------------------|
| Organ prowadzący państwowy zasób geodezyjny i kartograficzny | 82.6 Starosta Świecki |
| Nazwa materiału zasobu | |
| Identyfikator ewidencyjny | WGK 16642.626.2022 |
| Data wydania kopii | 2022.04.08 |
| Imię, nazwisko i podpis osoby reprezentującej organ | Sandra Balcer |






Układ współrzędnych: PL-2001 strona 6 (EPSG:2177)

Studium Uwarunkowań i Kierunków Zagospodarowania Przestrzennego Gminy Świecie Skala 1:10 000




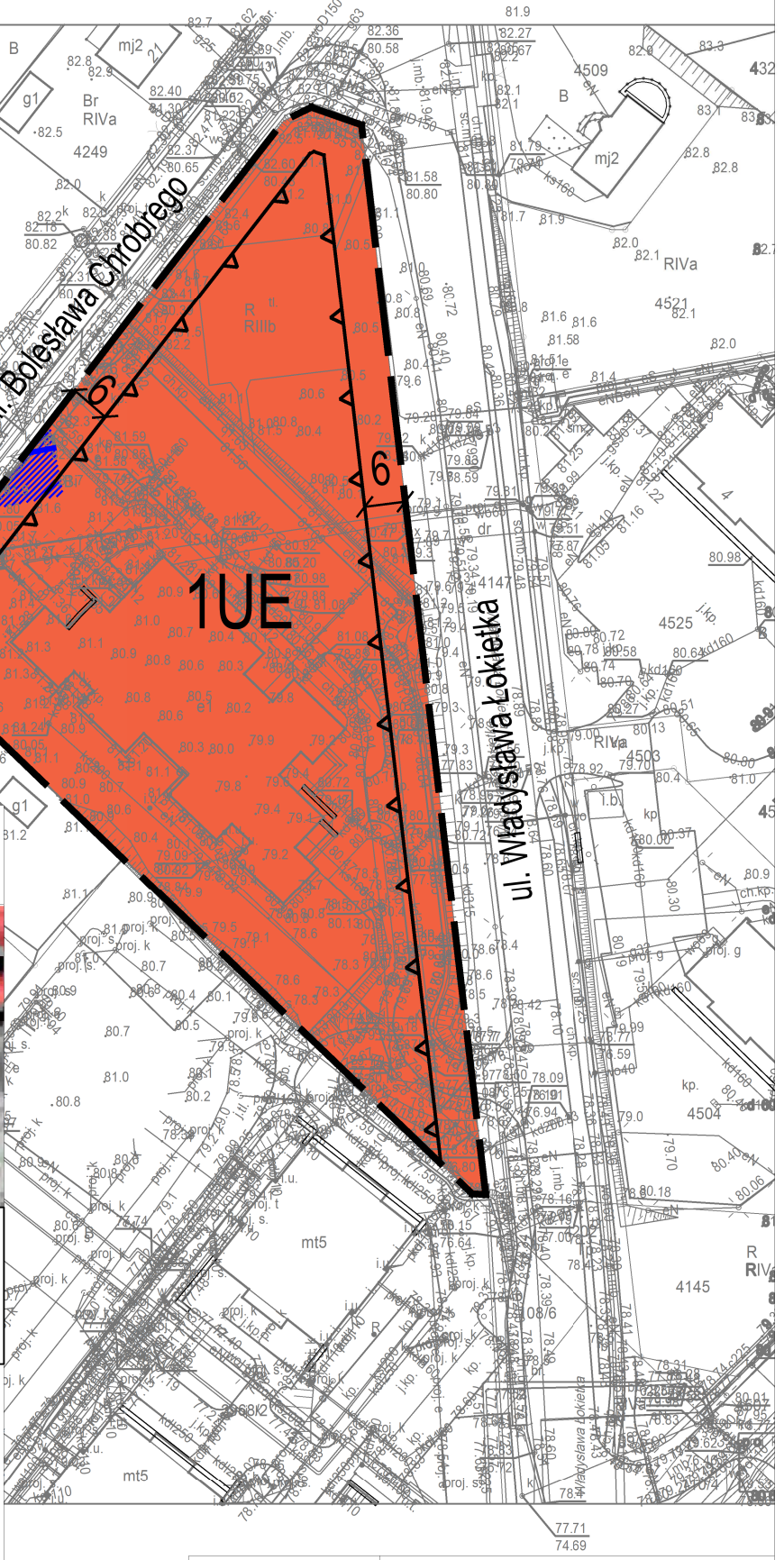
-  - OBSZAR OBJĘTY PLANEM
-  - ZABUDOWA MIEJSCOWOŚCI - DO ADAPTACJI, MODERNIZACJI, UZUPEŁNIENI
-  - TERENY WSKAZANE DO SPORZĄDZENIA MPZP O CHARAKTERZE MIESZKANIOWO-INWESTYCYJNYM PRZY ZAŁOŻENIU BRAKU KOLIZJI FUNKCJI GOSPODARZYCH Z MIESZKANIOWYMI

LEGENDA

-  - GRANICA OBSZARU OBJĘTEGO PLANEM MIEJSOWYM
-  - MAKSYMALNA NIEPRZEKRACZALNA LINIA ZABUDOWY
-  - OZNACZENIE TERENU
-  - NAWIETRZNA LINIA ELEKTROENERGETYCZNA ŚREDNIEGO NAPIĘCIA 15 KV WRAZ Z PASEM TECHNICZNYM
-  - WYMIAROWANIE

PRZEZNACZENIE TERENU

-  - TEREN USŁUG EDUKACYJ



| | |
|-----------------------|--|
| PROJEKTANT | MGR MONIKA BERNACKA-KLEIN |
| JEDNOSTKA PROJEKTOWA | OPERATIS Monika Bernacka-Klein Biuro wycen nieruchomości i urbanistyki ul. Rzepakowa 5, 86-100 Świecie, tel. 607 77 29 69 |
| DATA: STYCZEŃ 2023 r. | |