

**UCHWAŁA NR 418/22  
RADY MIEJSKIEJ W ŚWIECIU**

z dnia 29 grudnia 2022 r.

**w sprawie określenia przystanków komunikacyjnych oraz warunków i zasad korzystania z przystanków komunikacyjnych, których właścicielem jest gmina Świecie, udostępnionych dla wszystkich operatorów i przewoźników.**

Na podstawie art. 15 ust. 2 ustawy z dnia 16 grudnia 2010 r. o publicznym transporcie zbiorowym (Dz. U. z 2022 poz. 1343) uchwała się, co następuje:

§ 1. 1. Określa się przystanki komunikacyjne, których właścicielem jest gmina Świecie, udostępnione operatorom i przewoźnikom.

2. Wykaz przystanków komunikacyjnych udostępnionych operatorom i przewoźnikom stanowi załącznik nr 1 do niniejszej uchwały.

§ 2. 1. Określa się warunki i zasady korzystania z przystanków komunikacyjnych, których właścicielem jest gmina Świecie, udostępnionych operatorom i przewoźnikom.

2. Warunki i zasady korzystania z przystanków komunikacyjnych stanowią załącznik nr 2 do niniejszej uchwały.


§ 3. Korzystanie z przystanków przez operatorów oraz przewoźników publicznego transportu zbiorowego jest bezpłatne.

§ 4. Traci moc uchwała nr 32/18 Rady Miejskiej w Świeciu z dnia 6 grudnia 2018 r. w sprawie określenia przystanków komunikacyjnych oraz warunków i zasad korzystania z przystanków komunikacyjnych, których właścicielem jest gmina Świecie, udostępnionych dla wszystkich operatorów i przewoźników (Dz. Urz. Woj. Kuj. – Pom. z 2018 r. poz. 6571).

§ 5. Wykonanie uchwały powierza się Burmistrzowi Świecia.

§ 6. Uchwała wchodzi w życie po upływie 14 dni od dnia ogłoszenia jej w Dzienniku Urzędowym Województwa Kujawsko-Pomorskiego.

**Przewodniczący Rady  
Miejskiej**

  
**Jerzy Wójcik**

Załącznik Nr 1 do uchwały Nr 418/22  
 Rady Miejskiej w Świeciu  
 z dnia 29 grudnia 2022 r.

**Wykaz przystanków komunikacyjnych, których właścicielem jest gmina Świecie**

L.p.	Nazwa i numer drogi <b>Al. Jana Pawła II - Nr 031304C</b>		
	Nazwa przystanku i jego lokalizacja	Lokalizacja przystanku wg kilometrażu	
		Lewy	Prawy
1.	Al. Jana Pawła II (przy Hali)	0+090	0+052
2.	Al. Jana Pawła II (osiedle)	0+456	0+525
3.	Al. Jana Pawła II (przy SP 8)	1+100	0+093
4.	Al. Jana Pawła II (przy Polo Market)	1+418	1+378
L.p.	Nazwa i numer drogi <b>ul. Ks. Kard. St. Wyszyńskiego - Nr 031416C</b>		
	Nazwa przystanku i jego lokalizacja	Lokalizacja przystanku wg kilometrażu	
		Lewy	Prawy
5.	ul. Wyszyńskiego	0+333	0+280
L.p.	Nazwa i numer drogi <b>ul. Piłsudskiego - Nr 031361C</b>		
	Nazwa przystanku i jego lokalizacja	Lokalizacja przystanku wg kilometrażu	
		Lewy	Prawy
6.	Osiedle Piłsudskiego	0+627	-
7.	Osiedle Piłsudskiego (przy Konsylium)	0+260	0+164
L.p.	Nazwa i numer drogi <b>ul. Małcużyńskiego - Nr 031359C</b>		
	Nazwa przystanku i jego lokalizacja	Lokalizacja przystanku wg kilometrażu	
		Lewy	Prawy
8.	ul. Małcużyńskiego I	0+220	0+100
9.	ul. Małcużyńskiego II	0+550	0+530
L.p.	Nazwa i numer drogi <b>Osiedle Miasteczko (droga wewnętrzna)</b>		
	Nazwa przystanku i jego lokalizacja	Lokalizacja przystanku wg kilometrażu	
		Lewy	Prawy
10.	Osiedle Miasteczko	-	0+120
L.p.	Nazwa i numer drogi <b>Duży Rynek - Nr 031318C</b>		
	Nazwa przystanku i jego lokalizacja	Lokalizacja przystanku wg kilometrażu	
		Lewy	Prawy
11.	Duży Rynek	-	0+192
L.p.	Nazwa i numer drogi <b>Chrystkowo – Nr 031001C</b>		
	Nazwa przystanku i jego lokalizacja	Lokalizacja przystanku wg kilometrażu	
		Lewy	Prawy
12.	Chrystkowo I	-	1+630
13.	Chrystkowo II	2+780	-

L.p.	Nazwa i numer drogi <b>Skarszewo – Nr 031011C</b>		
	Nazwa przystanku i jego lokalizacja	Lokalizacja przystanku wg kilometrażu	
		Lewy	Prawy
14.	Skarszewo I	-	0+310
15.	Skarszewo II	1+940	1+940
L.p.	Nazwa i numer drogi <b>Czapelki – Nr 031023C</b>		
	Nazwa przystanku i jego lokalizacja	Lokalizacja przystanku wg kilometrażu	
		Lewy	Prawy
16.	Czapelki	0+540	-
L.p.	Nazwa i numer drogi <b>Gruczno – Kosowo (droga wewnętrzna)</b>		
	Nazwa przystanku i jego lokalizacja	Lokalizacja przystanku wg kilometrażu	
		Lewy	Prawy
17.	Gruczno (przy budynku socjalnym)	-	0+040
18.	Kosowo	1+210	-
L.p.	Nazwa i numer drogi <b>Kozłowo - Nr 031012C</b>		
	Nazwa przystanku i jego lokalizacja	Lokalizacja przystanku wg kilometrażu	
		Lewy	Prawy
19.	Kozłowo	0 + 200	-
L.p.	Nazwa i numer drogi <b>Sulnowo (droga wewnętrzna)</b>		
	Nazwa przystanku i jego lokalizacja	Lokalizacja przystanku wg kilometrażu	
		Lewy	Prawy
20.	Sulnowo Vistula Park I	-	0+200
21.	Sulnowo Vistula Park II	0+250	-
L.p.	Nazwa i numer drogi <b>ul. Parkowa - Nr 031431C</b>		
	Nazwa przystanku i jego lokalizacja	Lokalizacja przystanku wg kilometrażu	
		Lewy	Prawy
22.	ul. Parkowa	0+480	0+445
L.p.	Nazwa i numer drogi <b>ul. Armii Krajowej - Nr 031446C</b>		
	Nazwa przystanku i jego lokalizacja	Lokalizacja przystanku wg kilometrażu	
		Lewy	Prawy
23.	ul. Armii Krajowej I	0+880	0+860
24.	ul. Armii Krajowej II	0+580	-
25.	ul. Armii Krajowej III	0+100	0+220
L.p.	Nazwa i numer drogi <b>ul. Św. Wincentego - Nr 031398C</b>		
	Nazwa przystanku i jego lokalizacja	Lokalizacja przystanku wg kilometrażu	
		Lewy	Prawy
26.	ul. Św. Wincentego (Stary Szpital)	Plac manewrowy na terenie Starego Szpitala	
L.p.	Nazwa i numer drogi <b>ul. Paderewskiego – Nr 031376C</b>		
	Nazwa przystanku i jego lokalizacja	Lokalizacja przystanku wg kilometrażu	

		Lewy	Prawy
27.	ul. Paderewskiego	-	0+767
L.p.	Nazwa i numer drogi <b>ul. Kazimierza Wielkiego – Nr 031078C</b>		
	Nazwa przystanku i jego lokalizacja	Lokalizacja przystanku wg kilometrażu	
		Lewy	Prawy
28.	ul. Kazimierza Wielkiego	0+927	0+764
L.p.	Nazwa i numer drogi <b>ul. Władysława Łokietka – Nr 031079C</b>		
	Nazwa przystanku i jego lokalizacja	Lokalizacja przystanku wg kilometrażu	
		Lewy	Prawy
29.	ul. Władysława Łokietka	0+000	0+087
L.p.	Nazwa i numer drogi <b>Świecie Orlen (droga wewnętrzna)</b>		
	Nazwa przystanku i jego lokalizacja	Lokalizacja przystanku wg kilometrażu	
		Lewy	Prawy
30.	Świecie Orlen	-	0 + 225
L.p.	Nazwa i numer drogi <b>Zamek Krzyżacki</b>		
	Nazwa przystanku i jego lokalizacja	Lokalizacja przystanku wg kilometrażu	
		Lewy	Prawy
31.	Zamek Krzyżacki	Parking przy Zamku	

Przewodniczący Rady Miejskiej  
w Świeciu  
*Jerzy Wojcik*

Załącznik Nr 2 do uchwały Nr 418/22  
Rady Miejskiej w Świeciu  
z dnia 29 grudnia 2022 r.

### **Warunki i zasady korzystania z przystanków, których właścicielem jest gmina Świecie**

§ 1. 1. Przewoźnik lub operator publicznego transportu zbiorowego występuje do gminy Świecie z wnioskiem o wydanie zgody na korzystanie z przystanków, wymienionych w Załączniku nr 1 do uchwały.

2. Wniosek nie dotyczy operatora, który realizuje zadania zlecone przez organizatora publicznego transportu zbiorowego, w zakresie komunikacji miejskiej, na terenie gminy Świecie.

§ 2. Korzystanie z przystanków możliwe jest jedynie w celu przewozu osób, zgodnie z obowiązującymi przepisami i aktualnymi rozkładami jazdy, w sposób niekolidujący z pracą innych operatorów, przewoźników i organizatorów publicznego transportu zbiorowego, korzystających z tych przystanków.

§ 3. Nie dopuszcza się zatrzymywania pojazdów na przystankach innych niż wymienione w zatwierdzonym rozkładzie jazdy.


§ 4. 1. Na przystankach wyposażonych w wiaty przystankowe rozkład jazdy umieszczany jest przez organizatora lub przewoźnika w miejscu do tego przeznaczonym, udostępnionym przez gminę Świecie.

2. Organizator bądź przewoźnik ma obowiązek utrzymania w należyтым stanie swoich rozkładów jazdy na wszystkich przystankach komunikacyjnych, które są wymienione w danym rozkładzie.

§ 5. Czas zatrzymania na przystankach powinien być ograniczony do niezbędnego minimum na wymianę i obsługę pasażerów.

§ 6. Zobowiązuje się operatorów i przewoźników do:

- 1) podjeżdżania na przystanek (zatokę) w taki sposób, aby nie ograniczać przepustowości przystanku,
- 2) podjeżdżania jak najbliżej krawężnika celem umożliwienia dogodnego wsiadania i wysiadania osobom starszym i niepełnosprawnym.

Przewodniczący Rady Miejskiej  
w Świeciu  
  
Jerzy Wójcik



## UZASADNIENIE

W dniu 6 grudnia 2018 r. Rada Miejska podjęła uchwałę nr 32/18 w sprawie określenia przystanków komunikacyjnych oraz warunków i zasad korzystania z przystanków komunikacyjnych, których właścicielem jest gmina Świecie, udostępnionych dla wszystkich operatorów

i przewoźników. Do uchwały sporządzone zostały dwa załączniki. W załączniku nr 1 przedstawiono wykaz przystanków komunikacyjnych, których właścicielem jest gmina Świecie udostępnionych operatorom oraz przewoźnikom i organizatorom publicznego transportu zbiorowego. W załączniku nr 2 zawarto warunki i zasady korzystania z przystanków, których właścicielem jest gmina Świecie.

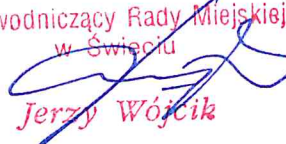
Obecnie zaistniała potrzeba zapewnienia publicznego transportu zbiorowego w zakresie komunikacji miejskiej na wydłużonej linii komunikacyjnej przebiegającej na trasie:

- Świecie Orlen (Mc Donald's) – Szpital – ul. Łokietka (Żłobek) – ul. Piłsudskiego – Dworzec – Mondy.

Aby uruchomić linię należy w pierwszej kolejności utworzyć na tym terenie przystanki komunikacyjne, które w niniejszej uchwale zostały określone.

Obecnie z przystanków na terenie gminy Świecie, których właścicielem jest Gmina, korzystają dwie grupy przewoźników:

- a) przewoźnik, z którym została zawarta umowa na świadczenie usług w zakresie komunikacji miejskiej,
- b) pozostali przewoźnicy, realizujący przewozy na własny rachunek ekonomiczny.

Przewodniczący Rady Miejskiej  
w Świeciu  
  
Jerzy Wójcik